

# КАРТА-ПЛАН ТЕРРИТОРИИ

## Пояснительная записка

**1. Сведения о территории выполнения комплексных кадастровых работ:** 83:00:050011, Ненецкий автономный округ, г. Нарьян-Мар

(наименование субъекта Российской Федерации, муниципального образования, населенного пункта, уникальные учетные номера кадастровых кварталов, иные сведения, позволяющие определить местоположение территории, на которой выполняются комплексные кадастровые работы, например, наименование садоводческого или огороднического некоммерческого товарищества, гаражного кооператива, элемента планировочной структуры)

**2. Основания выполнения комплексных кадастровых работ:**

Наименование, дата и номер документа, на основании которого выполняются комплексные кадастровые работы: Соглашение о предоставлении из федерального бюджета субсидий, в том числе грантов в форме субсидий, юридическим лицам, индивидуальным предпринимателям, а также физическим лицам, "31" января 2026 г. , 321-20-2026-006

**3. Дата подготовки карты-плана территории:** "14" мая 2026 г.

**4. Сведения о заказчике(ах) комплексных кадастровых работ:**

В отношении юридического лица, органа местного самоуправления муниципального района, муниципального округа или городского округа либо уполномоченного исполнительного органа государственной власти субъекта Российской Федерации:

полное или сокращенное (в случае, если имеется) наименование: Управление Росреестра по Архангельской области и Ненецкому автономному округу

основной государственный регистрационный номер: 1042900050566

идентификационный номер налогоплательщика: 2901131228

В отношении физического лица или представителя физических или юридических лиц:

фамилия, имя, отчество (последнее - при наличии): -

страховой номер индивидуального лицевого счета в системе обязательного пенсионного страхования Российской Федерации (СНИЛС): -

Наименование и реквизиты документа, подтверждающие полномочия представителя заказчика(ов) комплексных кадастровых работ: -

Адрес электронной почты (для направления уведомления о результатах внесения сведений в Единый государственный реестр недвижимости): -

**5. Сведения об исполнителе комплексных кадастровых работ:**

Полное или сокращенное (в случае, если имеется) наименование и адрес юридического лица, с которым заключен государственный или муниципальный контракт либо договор подряда на выполнение комплексных кадастровых работ: Филиал ППК "Роскадастр" по Архангельской области и Ненецкому Автономному округу, 163000, Россия, Архангельская область, г. Архангельск, пр-кт. Ломоносова, д. 206

Фамилия, имя, отчество кадастрового инженера (последнее - при наличии): Штаборов Николай Васильевич и основной государственный регистрационный номер кадастрового инженера индивидуального предпринимателя (ОГРНИП): -

Страховой номер индивидуального лицевого счета в системе обязательного пенсионного страхования Российской Федерации (СНИЛС) кадастрового инженера: 122-360-600 04

Уникальный реестровый номер кадастрового инженера в реестре саморегулируемой организации кадастровых инженеров и дата внесения сведений о физическом лице в такой реестр: 10799, 2026-04-23

Полное или (в случае, если имеется) сокращенное наименование саморегулируемой организации кадастровых инженеров, членом которой является кадастровый инженер: А СРО «Кадастровые инженеры»

Контактный телефон: +7818229002

Почтовый адрес и адрес электронной почты, по которым осуществляется связь с кадастровым инженером: 163000, Россия, Архангельская область, г. Архангельск, пр-кт Ломоносова, д.206 filial@29.kadastr.ru

6. Перечень документов, использованных при подготовке карты-плана территории					
№ п/п	Реквизиты документа				
	Вид	Дата	Номер	Наименование	Иные сведения
1	2	3	4	5	6
1	Кадастровый план территории	28.04.2026	КУВИ-001/2026-58796273	Кадастровый план территории кадастрового квартала 83:00:050011	-
2	Кадастровый план территории	25.12.2025	КУВИ-001/2025-232929926	Кадастровый план территории кадастрового квартала 83:00:000000	-
3	Иной документ, содержащий описание объекта	26.01.2026	170-1050/2025-В	Выписка о пунктах государственной геодезической сети, государственной нивелирной сети, государственной гравиметрической сети и геодезических сетей специального назначения на бумажном носителе и в электронном виде	-
4	Иной документ, содержащий описание объекта	15.05.2026	3810/01-26	Ответ на запрос о дублировании сведений ОКС 83 00 050011 467 и 463	-
5	Иной документ, содержащий описание объекта	10.02.1999	116	Постановление о предоставлении земельных участков	-
6	Иной документ, содержащий описание объекта	31.01.2005	109	Постановление о предоставлении земельных участков	-
7	Иной документ, содержащий описание объекта	29.06.2010	936	Постановление о предоставлении земельных участков	-
8	Иной документ, содержащий описание объекта	20.10.1975	б/н	Свидетельство о праве собственности	-
9	Иной документ, содержащий описание объекта	03.11.2000	б/н	Ксерокопия с топографического плана	-
10	Иной документ, содержащий описание объекта	29.11.2010	б/н	Схема расположения земельного участка	-
11	Иной документ, содержащий описание объекта	16.12.2010	б/н	Схема расположения земельного участка	-
12	Иной документ, содержащий описание объекта	29.10.2010	б/н	Схема расположения земельного участка	-
13	Иной документ, содержащий описание объекта	27.10.2010	б/н	Схема расположения земельного участка	-
14	Иной документ, содержащий описание объекта	02.10.2001	б/н	Ксерокопия с топографического плана	-
15	Иной документ, содержащий описание объекта	27.10.2010	б/н	Схема расположения земельного участка	-
16	Иной документ, содержащий описание объекта	18.05.1994	АрО-21-01-000441	Свидетельство о праве собственности	-
17	Иной документ, содержащий описание объекта	04.07.1993	АрО-21-01-000824	Свидетельство о праве собственности	-
18	Иной документ, содержащий описание объекта	23.08.1994	АрО-21-01-000459	Свидетельство о праве собственности	-



6. Перечень документов, использованных при подготовке карты-плана территории					
№ п/п	Реквизиты документа				
	Вид	Дата	Номер	Наименование	Иные сведения
1	2	3	4	5	6
19	Иной документ, содержащий описание объекта	15.05.2003	б/н	Ксерокопия с топографического плана	-
20	Иной документ, содержащий описание объекта	16.02.2001	б/н	Ксерокопия с топографического плана	-
21	Иной документ, содержащий описание объекта	15.11.2006	1407	Постановление	-
22	Иной документ, содержащий описание объекта	14.04.1992	АрО-21-01-000012	Свидетельство о праве собственности	-
23	Иной документ, содержащий описание объекта	10.04.2008	583	Постановление о предоставлении земельных участков	-
24	Иной документ, содержащий описание объекта	27.10.2010	б/н	Схема расположения земельного участка	-
25	Иной документ, содержащий описание объекта	16.12.2010	б/н	Схема расположения земельного участка	-
26	Иной документ, содержащий описание объекта	10.02.2003	159	Постановление	-
27	Иной документ, содержащий описание объекта	05.07.2005	798	Постановление	-
28	Иной документ, содержащий описание объекта	19.12.2005	137	Постановление	-
29	Иной документ, содержащий описание объекта	11.10.2006	1213	Постановление	-
30	Иной документ, содержащий описание объекта	25.10.1993	790	Постановление	-
31	Иной документ, содержащий описание объекта	26.08.1993	Ар0-21-01-000313	Свидетельство о праве собственности	-
32	Иной документ, содержащий описание объекта	06.10.2009	б/н	Схема расположения земельного участка	-
33	Иной документ, содержащий описание объекта	30.04.2010	б/н	Схема расположения земельного участка	-
34	Иной документ, содержащий описание объекта	25.06.2010	б/н	Схема расположения земельного участка	-
35	Иной документ, содержащий описание объекта	29.10.2010	б/н	Схема расположения земельного участка	-
36	Иной документ, содержащий описание объекта	29.10.2010	б/н	Схема расположения земельного участка	-
37	Иной документ, содержащий описание объекта	11.11.2010	б/н	Схема расположения земельного участка	-

6. Перечень документов, использованных при подготовке карты-плана территории					
№ п/п	Реквизиты документа				
	Вид	Дата	Номер	Наименование	Иные сведения
1	2	3	4	5	6
38	Иной документ, содержащий описание объекта	11.11.2010	б/н	Схема расположения земельного участка	-
39	Иной документ, содержащий описание объекта	02.12.2010	б/н	Схема расположения земельного участка	-
40	Иной документ, содержащий описание объекта	02.12.2010	б/н	Схема расположения земельного участка	-
41	Иной документ, содержащий описание объекта	02.12.2010	б/н	Схема расположения земельного участка	-
42	Иной документ, содержащий описание объекта	09.11.2010	б/н	Схема расположения земельного участка	-
43	Иной документ, содержащий описание объекта	18.05.2026	20260518-3965161323 0-3	Справка о предоставлении информации ГФДЗ	-
7. Пояснения к карте-плану территории					
<p>1. Выявленные пересечения с объектами реестра границ:</p> <p>- границы земельных участков с кадастровыми номерами 83:00:050011:16, 83:00:050011:17, 83:00:050011:27, 83:00:050011:34 пересекают границы территориальной зоны с реестровым номером 83:00-7.335. Выявлено, что границы территориальной зоны установлены не в соответствии со ст.34 Градостроительного Кодекса РФ. Требуется установить местоположение границ территориальной зоны в соответствии с границами уточняемых земельных участков с кадастровыми номерами 83:00:050011:16, 83:00:050011:17, 83:00:050011:27, 83:00:050011:34 и исправить реестровую ошибку в местоположении границ территориальной зоны с реестровым номером 83:00-7.335.</p> <p>- границы земельных участков с кадастровыми номерами 83:00:050011:16, 83:00:050011:17, 83:00:050011:27, 83:00:050011:34 пересекают границы территориальной зоны с реестровым номером 83:00-7.43. Выявлено, что границы территориальной зоны установлены не в соответствии со ст.34 Градостроительного Кодекса РФ. Требуется установить местоположение границ территориальной зоны в соответствии с границами уточняемых земельных участков с кадастровыми номерами 83:00:050011:16, 83:00:050011:17, 83:00:050011:27, 83:00:050011:34 и исправить реестровую ошибку в местоположении границ территориальной зоны с реестровым номером 83:00-7.43.</p> <p>2. Не включены в КПТР следующие объекты недвижимости:</p> <p>- местоположение земельного участка с кадастровым номером 83:00:050011:55 не идентифицировано. Направлен запрос в Администрацию МО «Городской округ г. Нарьян-Мар»;</p> <p>- выявлены пересечения границ земельных участков с кадастровыми номерами: 83:00:050011:450, 83:00:050011:485, 83:00:050011:746. Пересечение произошло на стадии постановки на государственный кадастровый учет. В сведениях ЕГРН о земельных участках содержатся записи о зарегистрированных правах. Направлено обращение в Управление Росреестра по Архангельской области и Ненецкому автономному округу.</p> <p>- земельный участок с кадастровым номером 83:00:050011:4 необходимо снять с государственного кадастрового учета в связи с прекращением существования. Участок предоставлялся для строительства объекта торговли Рочевой Н.Н. в аренду. Срок аренды с 07.08.2001 г. по 31.12.2002 г. Необходимо прекратить право аренды Рочевой Н.Н. После завершения строительства объекта торговли, на государственный кадастровый учет поставлен земельный участок с кадастровым номером 83:00:050011:59 с разрешенным использованием «под магазин», зарегистрированы права. Направлено обращение в Администрацию МО «Городской округ г. Нарьян-Мар»;</p> <p>- объект капитального строительства с кадастровым номером: 83:00:050011:130 фактически расположен в ином кадастровом квартале 83:00:050034;</p> <p>- объект недвижимости с кадастровым номером 83:00:050011:467 дублирует сведения об объекте недвижимости с кадастровым номером 83:00:050011:463, что подтверждается письмом Администрации МО «Городской округ г. Нарьян-Мар».</p> <p>3. Согласно Правилам землепользования и застройки МО «Городской округ город Нарьян-Мар», утвержденным Решением Совета городского округа «Город Нарьян-Мар», 49-я сессия IV созыва от 20.01.2023</p>					

## 7. Пояснения к карте-плану территории

объекты комплексных кадастровых работ расположены в территориальных зонах: 83:00-7.335 Зона застройки индивидуальными жилыми домами и малоэтажными жилыми домами блокированной застройки (ЖИ), 83:00-7.43 Зона застройки среднеэтажными жилыми домами (ЖС). В данных территориальных зонах предельные (минимальные и (или) максимальные) размеры земельных участков для указанных видов разрешенного использования отображены в составе КПТР.

В отношении земельных участков с кадастровыми номерами: 83:00:050011:6, 83:00:050011:7, 83:00:050011:11, 83:00:050011:14, 83:00:050011:16, 83:00:050011:21, 83:00:050011:22, 83:00:050011:23, 83:00:050011:27, 83:00:050011:28, 83:00:050011:30, 83:00:050011:34, 83:00:050011:36, 83:00:050011:38, 83:00:050011:42, 83:00:050011:43, 83:00:050011:44, 83:00:050011:46, 83:00:050011:52, 83:00:050011:60, 83:00:050011:61, 83:00:050011:62, 83:00:050011:63, 83:00:050011:70, 83:00:050011:72, 83:00:050011:73, 83:00:050011:75, 83:00:050011:77, 83:00:050011:78, 83:00:050011:79, 83:00:050011:80, 83:00:050011:81, 83:00:050011:82, 83:00:050011:83, 83:00:050011:84, 83:00:050011:85, 83:00:050011:763, 83:00:050011:26 предельные размеры не указаны, в связи с тем, что они расположены в зонах ЖИ и ЖС, для которых предельные (минимальные и (или) максимальные) размеры земельных участков для указанных видов разрешенного использования не установлены.

4. Исполнителем работ, в отношении земельных участков с кадастровыми номерами: 83:00:050011:14, 83:00:050011:55, 83:00:050011:6, 83:00:050011:78, 83:00:050011:80, 83:00:050011:81 были направлены запросы в администрацию МО, государственный фонд данных землеустройства (ГФДЗ) на предоставление документов, содержащих сведения о границах земельных участков. Сведений, содержащих запрашиваемую информацию о границах объектов не предоставлено, в связи с их отсутствием. В связи с этим границы земельных участков с кадастровыми номерами 83:00:050011:14, 83:00:050011:55, 83:00:050011:6, 83:00:050011:78, 83:00:050011:80, 83:00:050011:81 установлены по их фактическому пользованию.

5. Информация об исправлении реестровых ошибок:

В ходе выполнения ККР были выявлены и исправлены реестровые ошибки в местоположении границ земельных участков с кадастровыми номерами 83:00:050011:763.

Выявлено пересечение земельного участка с кадастровым номером 83:00:000000:12993, занятого линейным объектом с земельным участком с кадастровым номером 83:00:050011:76, координаты которого ранее были определены в условной системе координат. Данное пересечение будет устранено по письму поручению № 06-31/0115@ от 18.05.2026 в рамках исправления реестровых ошибок.

Здание с кадастровым номером 83:00:050011:99, в соответствии с техническим паспортом, является общим зданием гаражей и пересекает здания с кадастровыми номерами 83:00:050011:180, 83:00:050011:182, 83:00:050011:192, 83:00:050011:193, 83:00:050011:99, 83:00:050011:620, являющиеся зданиями индивидуальных гаражей.

Здание с кадастровым номером 83:00:050011:463 пересекает здание с кадастровым номером 83:00:050011:467.

Здание 83:00:050011:467 дублирует сведения о здании 83:00:050011:463. Рассматривается вопрос о снятии с кадастрового учета.

Сведения о пунктах геодезической сети и средствах измерений								
1. Сведения о пунктах геодезической сети:								
№ п/п	Вид геодезической сети	Название пункта геодезической сети и тип знака	Система координат пункта геодезической сети	Координаты пункта, м		Дата обследования "20" февраля 2026 г.		
				Х	У	Сведения о состоянии		
		наружного знака пункта	центра пункта			марки центра пункта		
1	2	3	4	5	6	7	8	9
1	ВГС, -	Нарьян-Мар, фнд.рп.	83.5	996285.08	5272079.41	Утрачен	Сохранился	Сохранился
2	Спутниковая геодезическая сеть, СГС-1	282, фнд.рп.	83.5	997257.25	5272752.84	Утрачен	Сохранился	Сохранился
3	ФАГС, -	NARY - «Нарьян Мар», тур с УКСА, 178Б/ст.рп.	83.5	996273.95	5272096.54	Утрачен	Сохранился	Сохранился
2. Сведения об использованных средствах измерений								
№ п/п	Наименование и обозначение типа средства измерений - прибора (инструмента, аппаратуры)		Заводской или серийный номер средства измерений		Реквизиты свидетельства о поверке прибора (инструмента, аппаратуры) и (или) срок действия поверки			
1	2		3		4			
1	Аппаратура геодезическая спутниковая AlphaGEO A5		T26R52116202654		Свидетельство о поверке № С-ГКФ/30-05-2025/436164233, дата поверки 30.05.2025 г., действительно до 29.05.2026 г.			
2	Аппаратура геодезическая спутниковая AlphaGEO A10		T31R53116201024		Свидетельство о поверке № С-ГКФ/30-05-2025/436169714, дата поверки 30.05.2025 г., действительно до 29.05.2026 г.			

## Сведения об уточняемых земельных участках

**1. Сведения о характерных точках границы уточняемого земельного участка с кадастровым номером 83:00:050011:6 :**

Система координат МСК - 83 зона 5						Зона № 5	
Обозначение характерных точек границ	Координаты, м				Метод определения координат	Формулы, примененные для расчета средней квадратической погрешности определения координат характерных точек границ (Mt), с подставленными в такие формулы значениями и итоговые (вычисленные) значения Mt, м	Описание закрепле ния точки
	содержатся в Едином государственном реестре недвижимости		определены в результате выполнения комплексных кадастровых работ				
	X	Y	X	Y			
1	2	3	4	5	6	7	8
83:00:050011: 6 (1)						-	
395	-	-	997363.93	5271019.37	Метод спутниковых геодезических измерений (определений)	Mt = 0.1 с использованием программного обеспечения КРЕДО ГНСС	-
394	-	-	997358.87	5271021.58	Метод спутниковых геодезических измерений (определений)	Mt = 0.1 с использованием программного обеспечения КРЕДО ГНСС	-
288	-	-	997357.26	5271017.82	Метод спутниковых геодезических измерений (определений)	Mt = 0.1 с использованием программного обеспечения КРЕДО ГНСС	-
286	-	-	997368.22	5271013.02	Метод спутниковых геодезических измерений (определений)	Mt = 0.1 с использованием программного обеспечения КРЕДО ГНСС	-
281	-	-	997369.83	5271016.79	Метод спутниковых геодезических измерений (определений)	Mt = 0.1 с использованием программного обеспечения КРЕДО ГНСС	-
395	-	-	997363.93	5271019.37	Метод спутниковых геодезических измерений (определений)	Mt = 0.1 с использованием программного обеспечения КРЕДО ГНСС	-
83:00:050011: 6 (2)						-	
385	-	-	997362.52	5270997.95	Метод спутниковых геодезических измерений (определений)	Mt = 0.1 с использованием программного обеспечения КРЕДО ГНСС	-
274	-	-	997361.95	5270998.21	Метод спутниковых геодезических измерений (определений)	Mt = 0.1 с использованием программного обеспечения КРЕДО ГНСС	-
277	-	-	997351.36	5271002.87	Метод спутниковых геодезических измерений (определений)	Mt = 0.1 с использованием программного обеспечения КРЕДО ГНСС	-

**1. Сведения о характерных точках границы уточняемого земельного участка с кадастровым номером 83:00:050011:6 :**

### Система координат МСК - 83 зона 5

### Зона № 5

Обозначение характерных точек границ	Координаты, м				Метод определения координат	Формулы, примененные для расчета средней квадратической погрешности определения координат характерных точек границ (Mt), с подставленными в такие формулы значениями и итоговые (вычисленные) значения Mt, м	Описание закрепле ния точки
	содержатся в Едином государственном реестре недвижимости		определены в результате выполнения комплексных кадастровых работ				
	X	Y	X	Y			
1	2	3	4	5	6	7	8
н547У	-	-	997349.66	5270999.10	Метод спутниковых геодезических измерений (определений)	Mt = 0.1 с использованием программного обеспечения КРЕДО ГНСС	-
295	-	-	997361.18	5270994.43	Метод спутниковых геодезических измерений (определений)	Mt = 0.1 с использованием программного обеспечения КРЕДО ГНСС	-
385	-	-	997362.52	5270997.95	Метод спутниковых геодезических измерений (определений)	Mt = 0.1 с использованием программного обеспечения КРЕДО ГНСС	-
83:00:050011: 6 (3)						-	
287	-	-	997366.65	5271009.30	Метод спутниковых геодезических измерений (определений)	Mt = 0.1 с использованием программного обеспечения КРЕДО ГНСС	-
290	-	-	997365.10	5271005.64	Метод спутниковых геодезических измерений (определений)	Mt = 0.1 с использованием программного обеспечения КРЕДО ГНСС	-
275	-	-	997363.58	5271002.05	Метод спутниковых геодезических измерений (определений)	Mt = 0.1 с использованием программного обеспечения КРЕДО ГНСС	-
384	-	-	997374.49	5270997.22	Метод спутниковых геодезических измерений (определений)	Mt = 0.1 с использованием программного обеспечения КРЕДО ГНСС	-
285	-	-	997379.09	5271008.30	Метод спутниковых геодезических измерений (определений)	Mt = 0.1 с использованием программного обеспечения КРЕДО ГНСС	-
286	-	-	997368.22	5271013.02	Метод спутниковых геодезических измерений (определений)	Mt = 0.1 с использованием программного обеспечения КРЕДО ГНСС	-
287	-	-	997366.65	5271009.30	Метод спутниковых геодезических измерений (определений)	Mt = 0.1 с использованием программного обеспечения КРЕДО ГНСС	-

2. Сведения о частях границ уточняемого земельного участка с кадастровым номером 83:00:050011:6 :				
Обозначение части границ		Горизонтальное проложение (S), м	Описание прохождения части границ	Сведения о согласовании местоположения границ (согласовано/спорное)
от т.	до т.			
1	2	3	4	5
83:00:050011:6 (1)				
395	394	5.52	-	Согласовано
394	288	4.09	-	Согласовано
288	286	11.97	-	Согласовано
286	281	4.10	-	Согласовано
281	395	6.44	-	Согласовано
83:00:050011:6 (2)				
385	274	0.63	-	Согласовано
274	277	11.57	-	Согласовано
277	н547У	4.14	-	Согласовано
н547У	295	12.43	-	Согласовано
295	385	3.77	-	Согласовано
83:00:050011:6 (3)				
287	290	3.97	-	Согласовано
290	275	3.90	-	Согласовано
275	384	11.93	-	Согласовано
384	285	12.00	-	Согласовано
285	286	11.85	-	Согласовано
286	287	4.04	-	Согласовано
3. Сведения о характеристиках уточняемого земельного участка с кадастровым номером 83:00:050011:6 :				
№ п/п	Наименование характеристики земельного участка	Значение характеристики		
1	2	3		
1.	Сведения об адресе земельного участка	-		
1.1.	Сведения об ином месте нахождения земельного участка, не являющегося объектом адресации, в структурированном виде	-		
1.2.	Дополнительные сведения о месте нахождения земельного участка	-		
2.	Площадь земельного участка ± величина погрешности определения (вычисления) площади ( $P \pm \Delta P$ ), м <sup>2</sup>	$240 \pm 5$ $48.99 \pm 2.45$ (1) $48.67 \pm 2.44$ (2) $142.10 \pm 4.17$ (3)		
3.	Формула, примененная для вычисления предельной погрешности определения площади земельного участка, с подставленными значениями и итоговые (вычисленные) значения ( $\Delta P$ ), м <sup>2</sup>	$\Delta P = 3.5 * M_t * \sqrt{P} = 3.5 * 0,1 * \sqrt{240} = 5$ (1) $\Delta P = 3.5 * M_t * \sqrt{P} = 3.5 * 0,1 * \sqrt{48.99} = 2.45$ (2) $\Delta P = 3.5 * M_t * \sqrt{P} = 3.5 * 0,1 * \sqrt{48.67} = 2.44$ (3) $\Delta P = 3.5 * M_t * \sqrt{P} = 3.5 * 0,1 * \sqrt{142.10} = 4.17$		
4.	Площадь земельного участка согласно сведениям Единого государственного реестра недвижимости ( $R_{\text{кад}}$ ), м <sup>2</sup>	254		
5.	Оценка расхождения $P$ и $R_{\text{кад}}$ ( $P - R_{\text{кад}}$ ), м <sup>2</sup>	14		
6.	Предельные минимальный и максимальный размеры земельного участка ( $R_{\text{мин}}$ и $R_{\text{макс}}$ ), м <sup>2</sup>	-		
7.	Вид (виды) разрешенного использования	-		

<b>3. Сведения о характеристиках уточняемого земельного участка с кадастровым номером 83:00:050011:6 :</b>		
<b>№ п/п</b>	<b>Наименование характеристики земельного участка</b>	<b>Значение характеристики</b>
<b>1</b>	<b>2</b>	<b>3</b>
7.1.	Дополнительные сведения об использовании земельного участка	-
8.	Кадастровый или иной государственный учетный номер (инвентарный) здания, сооружения, объекта незавершенного строительства, расположенного на земельном участке	83:00:050011:99
9.	Сведения о земельных участках (землях общего пользования, территории общего пользования), посредством которых обеспечивается доступ	Земли общего пользования (1) Земли общего пользования (2) Земли общего пользования (3) Земли общего пользования
10.	Иные сведения	-
<b>4. Пояснения к сведениям об уточняемом земельном участке с кадастровым номером 83:00:050011:6 :</b>		
1.	-	



## Сведения об уточняемых земельных участках

**1. Сведения о характерных точках границы уточняемого земельного участка с кадастровым номером 83:00:050011:7 :**

Система координат МСК - 83 зона 5							Зона № 5
Обозначение характерных точек границ	Координаты, м				Метод определения координат	Формулы, примененные для расчета средней квадратической погрешности определения координат характерных точек границ (Mt), с подставленными в такие формулы значениями и итоговые (вычисленные) значения Mt, м	Описание закрепле ния точки
	содержатся в Едином государственном реестре недвижимости		определены в результате выполнения комплексных кадастровых работ				
	X	Y	X	Y			
1	2	3	4	5	6	7	8
21	7177.70	7459.30	997343.03	5270985.92	Метод спутниковых геодезических измерений (определений)	Mt = 0.1 с использованием программного обеспечения КРЕДО ГНСС	-
22	7171.70	7446.10	997355.58	5270980.59	Метод спутниковых геодезических измерений (определений)	Mt = 0.1 с использованием программного обеспечения КРЕДО ГНСС	-
23	7183.80	7440.20	997356.02	5270981.58	Метод спутниковых геодезических измерений (определений)	Mt = 0.1 с использованием программного обеспечения КРЕДО ГНСС	-
24	7190.10	7453.90	997357.84	5270986.11	Метод спутниковых геодезических измерений (определений)	Mt = 0.1 с использованием программного обеспечения КРЕДО ГНСС	-
233	-	-	997359.56	5270990.40	Метод спутниковых геодезических измерений (определений)	Mt = 0.1 с использованием программного обеспечения КРЕДО ГНСС	-
295	-	-	997361.18	5270994.43	Метод спутниковых геодезических измерений (определений)	Mt = 0.1 с использованием программного обеспечения КРЕДО ГНСС	-
н547У	-	-	997349.66	5270999.10	Метод спутниковых геодезических измерений (определений)	Mt = 0.1 с использованием программного обеспечения КРЕДО ГНСС	-
н548У	-	-	997348.87	5270999.42	Метод спутниковых геодезических измерений (определений)	Mt = 0.1 с использованием программного обеспечения КРЕДО ГНСС	-
21	7177.70	7459.30	997343.03	5270985.92	Метод спутниковых геодезических измерений (определений)	Mt = 0.1 с использованием программного обеспечения КРЕДО ГНСС	-

2. Сведения о частях границ уточняемого земельного участка с кадастровым номером 83:00:050011:7 :				
Обозначение части границ		Горизонтальное проложение (S), м	Описание прохождения части границ	Сведения о согласовании местоположения границ (согласовано/спорное)
от т.	до т.			
1	2	3	4	5
21	22	13.63	-	Согласовано
22	23	1.08	-	Согласовано
23	24	4.88	-	Согласовано
24	233	4.62	-	Согласовано
233	295	4.34	-	Согласовано
295	н547У	12.43	-	Согласовано
н547У	н548У	0.85	-	Согласовано
н548У	21	14.71	-	Согласовано
3. Сведения о характеристиках уточняемого земельного участка с кадастровым номером 83:00:050011:7 :				
№ п/п	Наименование характеристики земельного участка		Значение характеристики	
1	2		3	
1.	Сведения об адресе земельного участка		-	
1.1.	Сведения об ином месте нахождения земельного участка, не являющегося объектом адресации, в структурированном виде		-	
1.2.	Дополнительные сведения о месте нахождения земельного участка		-	
2.	Площадь земельного участка ± величина погрешности определения (вычисления) площади (Р ± ΔР), м2		200 ± 5	
3.	Формула, примененная для вычисления предельной погрешности определения площади земельного участка, с подставленными значениями и итоговые (вычисленные) значения (ΔР), м2		ΔР=3.5*Мт*√Р=3.5*0,1*√200=5	
4.	Площадь земельного участка согласно сведениям Единого государственного реестра недвижимости (Ркад), м2		200	
5.	Оценка расхождения Р и Ркад (Р - Ркад), м2		-	
6.	Предельные минимальный и максимальный размеры земельного участка (Рмин и Рмакс), м2		- -	
7.	Вид (виды) разрешенного использования		-	
7.1.	Дополнительные сведения об использовании земельного участка		-	
8.	Кадастровый или иной государственный учетный номер (инвентарный) здания, сооружения, объекта незавершенного строительства, расположенного на земельном участке		83:00:050011:99 83:00:050012:471 83:00:050012:473 83:00:050012:474	
9.	Сведения о земельных участках (землях общего пользования, территории общего пользования), посредством которых обеспечивается доступ		Земли общего пользования	
10.	Иные сведения		Аренда	
4. Пояснения к сведениям об уточняемом земельном участке с кадастровым номером 83:00:050011:7 :				
1.	-			

## Сведения об уточняемых земельных участках

**1. Сведения о характерных точках границы уточняемого земельного участка с кадастровым номером 83:00:050011:11 :**

Система координат МСК - 83 зона 5						Зона № 5	
Обозначение характерных точек границ	Координаты, м				Метод определения координат	Формулы, примененные для расчета средней квадратической погрешности определения координат характерных точек границ (Mt), с подставленными в такие формулы значениями и итоговые (вычисленные) значения Mt, м	Описание закрепле ния точки
	содержатся в Едином государственном реестре недвижимости		определены в результате выполнения комплексных кадастровых работ				
	X	Y	X	Y			
1	2	3	4	5	6	7	8
83:00:050011: 11 (1)						-	
29	7175.90	7472.20	997355.93	5271036.70	Метод спутниковых геодезических измерений (определений)	Mt = 0.1 с использованием программного обеспечения КРЕДО ГНСС	-
30	7192.60	7508.80	997345.26	5271040.94	Метод спутниковых геодезических измерений (определений)	Mt = 0.1 с использованием программного обеспечения КРЕДО ГНСС	-
31	7181.44	7514.08	997336.35	5271016.95	Метод спутниковых геодезических измерений (определений)	Mt = 0.1 с использованием программного обеспечения КРЕДО ГНСС	-
32	7164.96	7476.85	997346.75	5271013.03	Метод спутниковых геодезических измерений (определений)	Mt = 0.1 с использованием программного обеспечения КРЕДО ГНСС	-
33	7173.10	7473.60	-	-	-	-	-
29	7175.90	7472.20	997355.93	5271036.70	Метод спутниковых геодезических измерений (определений)	Mt = 0.1 с использованием программного обеспечения КРЕДО ГНСС	-
83:00:050011: 11 (2)						-	
405	-	-	997357.50	5271040.66	Метод спутниковых геодезических измерений (определений)	Mt = 0.1 с использованием программного обеспечения КРЕДО ГНСС	-
н549У	-	-	997362.39	5271053.35	Метод спутниковых геодезических измерений (определений)	Mt = 0.1 с использованием программного обеспечения КРЕДО ГНСС	-
н550У	-	-	997351.58	5271057.61	Метод спутниковых геодезических измерений (определений)	Mt = 0.1 с использованием программного обеспечения КРЕДО ГНСС	-
н551У	-	-	997346.67	5271044.98	Метод спутниковых геодезических измерений (определений)	Mt = 0.1 с использованием программного обеспечения КРЕДО ГНСС	-

1. Сведения о характерных точках границы уточняемого земельного участка с кадастровым номером 83:00:050011:11 :							
Система координат МСК - 83 зона 5						Зона № 5	
Обозначение характерных точек границ	Координаты, м				Метод определения координат	Формулы, примененные для расчета средней квадратической погрешности определения координат характерных точек границ (Mt), с подставленными в такие формулы значениями и итоговые (вычисленные) значения Mt, м	Описание закрепления точки
	содержатся в Едином государственном реестре недвижимости		определены в результате выполнения комплексных кадастровых работ				
1	2	3	4	5	6	7	8
405	-	-	997357.50	5271040.66	Метод спутниковых геодезических измерений (определений)	Mt = 0.1 с использованием программного обеспечения КРЕДО ГНСС	-
2. Сведения о частях границ уточняемого земельного участка с кадастровым номером 83:00:050011:11 :							
Обозначение части границ		Горизонтальное проложение (S), м	Описание прохождения части границ	Сведения о согласовании местоположения границ (согласовано/спорное)			
от т.	до т.						
1	2	3	4	5			
83:00:050011:11 (1)							
29		30	11.48	-		Согласовано	
30		31	25.59	-		Согласовано	
31		32	11.11	-		Согласовано	
32		29	25.39	-		Согласовано	
83:00:050011:11 (2)							
405		н549У	13.60	-		Согласовано	
н549У		н550У	11.62	-		Согласовано	
н550У		н551У	13.55	-		Согласовано	
н551У		405	11.66	-		Согласовано	
3. Сведения о характеристиках уточняемого земельного участка с кадастровым номером 83:00:050011:11 :							
№ п/п	Наименование характеристики земельного участка			Значение характеристики			
1	2			3			
1.	Сведения об адресе земельного участка			-			
1.1.	Сведения об ином месте нахождения земельного участка, не являющегося объектом адресации, в структурированном виде			-			
1.2.	Дополнительные сведения о месте нахождения земельного участка			-			
2.	Площадь земельного участка ± величина погрешности определения (вычисления) площади (Р ± ΔР), м2			446 ± 7 287.95 ± 5.94 (1) 158.00 ± 4.40 (2)			
3.	Формула, примененная для вычисления предельной погрешности определения площади земельного участка, с подставленными значениями и итоговые (вычисленные) значения (ΔР), м2			ΔР=3.5*Mt*√Р=3.5*0,1*√446=7 (1) ΔР=3.5*Mt*√Р=3.5*0,1*√287.95=5.94 (2) ΔР=3.5*Mt*√Р=3.5*0,1*√158.00=4.40			

3. Сведения о характеристиках уточняемого земельного участка с кадастровым номером 83:00:050011:11 :		
№ п/п	Наименование характеристики земельного участка	Значение характеристики
1	2	3
4.	Площадь земельного участка согласно сведениям Единого государственного реестра недвижимости (Ркад), м2	437
5.	Оценка расхождения Р и Ркад (Р - Ркад), м2	9
6.	Предельные минимальный и максимальный размеры земельного участка (Рмин и Рмакс), м2	- -
7.	Вид (виды) разрешенного использования	-
7.1.	Дополнительные сведения об использовании земельного участка	-
8.	Кадастровый или иной государственный учетный номер (инвентарный) здания, сооружения, объекта незавершенного строительства, расположенного на земельном участке	83:00:050012:467 83:00:050012:468 83:00:050012:469 83:00:050012:472 83:00:050012:475 83:00:050012:476 83:00:050012:477 83:00:050012:478 83:00:050012:480
9.	Сведения о земельных участках (землях общего пользования, территории общего пользования), посредством которых обеспечивается доступ	Земли общего пользования (1) Земли общего пользования (2) Земли общего пользования
10.	Иные сведения	Аренда
4. Пояснения к сведениям об уточняемом земельном участке с кадастровым номером 83:00:050011:11 :		
1.	-	

## Сведения об уточняемых земельных участках

**1. Сведения о характерных точках границы уточняемого земельного участка с кадастровым номером 83:00:050011:14 :**

Система координат МСК - 83 зона 5							Зона № 5
Обозначение характерных точек границ	Координаты, м				Метод определения координат	Формулы, примененные для расчета средней квадратической погрешности определения координат характерных точек границ (Mt), с подставленными в такие формулы значениями и итоговые (вычисленные) значения Mt, м	Описание закрепле ния точки
	содержатся в Едином государственном реестре недвижимости		определены в результате выполнения комплексных кадастровых работ				
	X	Y	X	Y			
1	2	3	4	5	6	7	8
34	7093.02	7430.54	997254.72	5270969.31	Метод спутниковых геодезических измерений (определений)	Mt = 0.1 с использованием программного обеспечения КРЕДО ГНСС	-
35	7083.84	7433.72	997253.61	5270965.80	Метод спутниковых геодезических измерений (определений)	Mt = 0.1 с использованием программного обеспечения КРЕДО ГНСС	-
36	7082.38	7429.83	997247.29	5270967.78	Метод спутниковых геодезических измерений (определений)	Mt = 0.1 с использованием программного обеспечения КРЕДО ГНСС	-
37	7077.69	7432.12	997244.47	5270968.96	Метод спутниковых геодезических измерений (определений)	Mt = 0.1 с использованием программного обеспечения КРЕДО ГНСС	-
38	7072.01	7433.66	997232.70	5270937.64	Метод спутниковых геодезических измерений (определений)	Mt = 0.1 с использованием программного обеспечения КРЕДО ГНСС	-
39	7058.75	7403.04	997251.67	5270931.70	Метод спутниковых геодезических измерений (определений)	Mt = 0.1 с использованием программного обеспечения КРЕДО ГНСС	-
40	7077.43	7396.13	997265.56	5270966.84	Метод спутниковых геодезических измерений (определений)	Mt = 0.1 с использованием программного обеспечения КРЕДО ГНСС	-
368	-	-	997267.37	5270971.21	Метод спутниковых геодезических измерений (определений)	Mt = 0.1 с использованием программного обеспечения КРЕДО ГНСС	-
34	7093.02	7430.54	997254.72	5270969.31	Метод спутниковых геодезических измерений (определений)	Mt = 0.1 с использованием программного обеспечения КРЕДО ГНСС	-

2. Сведения о частях границ уточняемого земельного участка с кадастровым номером 83:00:050011:14 :				
Обозначение части границ		Горизонтальное проложение (S), м	Описание прохождения части границ	Сведения о согласовании местоположения границ (согласовано/спорное)
от т.	до т.			
1	2	3	4	5
34	35	3.68	-	Согласовано
35	36	6.62	-	Согласовано
36	37	3.06	-	Согласовано
37	38	33.46	-	Согласовано
38	39	19.88	-	Согласовано
39	40	37.79	-	Согласовано
40	368	4.73	-	Согласовано
368	34	12.79	-	Согласовано
3. Сведения о характеристиках уточняемого земельного участка с кадастровым номером 83:00:050011:14 :				
№ п/п	Наименование характеристики земельного участка		Значение характеристики	
1	2		3	
1.	Сведения об адресе земельного участка		-	
1.1.	Сведения об ином месте нахождения земельного участка, не являющегося объектом адресации, в структурированном виде		-	
1.2.	Дополнительные сведения о месте нахождения земельного участка		-	
2.	Площадь земельного участка ± величина погрешности определения (вычисления) площади (P ± ΔP), м2		739 ± 10	
3.	Формула, примененная для вычисления предельной погрешности определения площади земельного участка, с подставленными значениями и итоговые (вычисленные) значения (ΔP), м2		ΔP=3.5*Mt*√P=3.5*0,1*√739=10	
4.	Площадь земельного участка согласно сведениям Единого государственного реестра недвижимости (Ркад), м2		717	
5.	Оценка расхождения Р и Ркад (Р - Ркад), м2		22	
6.	Предельные минимальный и максимальный размеры земельного участка (Рмин и Рмакс), м2		- -	
7.	Вид (виды) разрешенного использования		-	
7.1.	Дополнительные сведения об использовании земельного участка		-	
8.	Кадастровый или иной государственный учетный номер (инвентарный) здания, сооружения, объекта незавершенного строительства, расположенного на земельном участке		83:00:050011:121	
9.	Сведения о земельных участках (землях общего пользования, территории общего пользования), посредством которых обеспечивается доступ		83:00:000000:12992 (земельный участок общего пользования)	
10.	Иные сведения		-	
4. Пояснения к сведениям об уточняемом земельном участке с кадастровым номером 83:00:050011:14 :				
1.	-			

## Сведения об уточняемых земельных участках

**1. Сведения о характерных точках границы уточняемого земельного участка с кадастровым номером 83:00:050011:16 :**

Система координат МСК - 83 зона 5						Зона № 5	
Обозначение характерных точек границ	Координаты, м				Метод определения координат	Формулы, примененные для расчета средней квадратической погрешности определения координат характерных точек границ (Mt), с подставленными в такие формулы значениями и итоговые (вычисленные) значения Mt, м	Описание закрепле ния точки
	содержатся в Едином государственном реестре недвижимости		определены в результате выполнения комплексных кадастровых работ				
	X	Y	X	Y			
1	2	3	4	5	6	7	8
367	-	-	997268.38	5270974.42	Метод спутниковых геодезических измерений (определений)	Mt = 0.1 с использованием программного обеспечения КРЕДО ГНСС	-
366	-	-	997272.38	5270985.03	Метод спутниковых геодезических измерений (определений)	Mt = 0.1 с использованием программного обеспечения КРЕДО ГНСС	-
н552У	-	-	997265.11	5270987.93	Метод спутниковых геодезических измерений (определений)	Mt = 0.1 с использованием программного обеспечения КРЕДО ГНСС	-
н553У	-	-	997251.66	5270991.86	Метод спутниковых геодезических измерений (определений)	Mt = 0.1 с использованием программного обеспечения КРЕДО ГНСС	-
н554У	-	-	997250.10	5270989.32	Метод спутниковых геодезических измерений (определений)	Mt = 0.1 с использованием программного обеспечения КРЕДО ГНСС	-
н555У	-	-	997246.38	5270990.71	Метод спутниковых геодезических измерений (определений)	Mt = 0.1 с использованием программного обеспечения КРЕДО ГНСС	-
н556У	-	-	997247.43	5270993.49	Метод спутниковых геодезических измерений (определений)	Mt = 0.1 с использованием программного обеспечения КРЕДО ГНСС	-
н557У	-	-	997235.50	5270997.46	Метод спутниковых геодезических измерений (определений)	Mt = 0.1 с использованием программного обеспечения КРЕДО ГНСС	-
н558У	-	-	997226.01	5270975.76	Метод спутниковых геодезических измерений (определений)	Mt = 0.1 с использованием программного обеспечения КРЕДО ГНСС	-
42	-	-	997244.47	5270968.96	Метод спутниковых геодезических измерений (определений)	Mt = 0.1 с использованием программного обеспечения КРЕДО ГНСС	-



1. Сведения о характерных точках границы уточняемого земельного участка с кадастровым номером 83:00:050011:16 :							
Система координат МСК - 83 зона 5						Зона № 5	
Обозначение характерных точек границ	Координаты, м				Метод определения координат	Формулы, примененные для расчета средней квадратической погрешности определения координат характерных точек границ (Mt), с подставленными в такие формулы значениями и итоговые (вычисленные) значения Mt, м	Описание закрепле ния точки
	содержатся в Едином государственном реестре недвижимости		определены в результате выполнения комплексных кадастровых работ				
	X	Y	X	Y			
1	2	3	4	5	6	7	8
36	-	-	997247.29	5270967.78	Метод спутниковых геодезических измерений (определений)	Mt = 0.1 с использованием программного обеспечения КРЕДО ГНСС	-
35	-	-	997253.61	5270965.80	Метод спутниковых геодезических измерений (определений)	Mt = 0.1 с использованием программного обеспечения КРЕДО ГНСС	-
34	-	-	997254.72	5270969.31	Метод спутниковых геодезических измерений (определений)	Mt = 0.1 с использованием программного обеспечения КРЕДО ГНСС	-
368	-	-	997267.37	5270971.21	Метод спутниковых геодезических измерений (определений)	Mt = 0.1 с использованием программного обеспечения КРЕДО ГНСС	-
367	-	-	997268.38	5270974.42	Метод спутниковых геодезических измерений (определений)	Mt = 0.1 с использованием программного обеспечения КРЕДО ГНСС	-
2. Сведения о частях границ уточняемого земельного участка с кадастровым номером 83:00:050011:16 :							
Обозначение части границ		Горизонтальное проложение (S), м	Описание прохождения части границ	Сведения о согласовании местоположения границ (согласовано/спорное)			
от т.	до т.						
1	2	3	4	5			
367	366	11.34	-	Согласовано			
366	н552У	7.83	-	Согласовано			
н552У	н553У	14.01	-	Согласовано			
н553У	н554У	2.98	-	Согласовано			
н554У	н555У	3.97	-	Согласовано			
н555У	н556У	2.97	-	Согласовано			
н556У	н557У	12.57	-	Согласовано			
н557У	н558У	23.68	-	Согласовано			
н558У	42	19.67	-	Согласовано			
42	36	3.06	-	Согласовано			
36	35	6.62	-	Согласовано			
35	34	3.68	-	Согласовано			
34	368	12.79	-	Согласовано			

<b>2. Сведения о частях границ уточняемого земельного участка с кадастровым номером 83:00:050011:16 :</b>				
<b>Обозначение части границ</b>		<b>Горизонтальное проложение (S), м</b>	<b>Описание прохождения части границ</b>	<b>Сведения о согласовании местоположения границ (согласовано/спорное)</b>
<b>от т.</b>	<b>до т.</b>			
<b>1</b>	<b>2</b>	<b>3</b>	<b>4</b>	<b>5</b>
368	367	3.37	-	Согласовано
<b>3. Сведения о характеристиках уточняемого земельного участка с кадастровым номером 83:00:050011:16 :</b>				
<b>№ п/п</b>	<b>Наименование характеристики земельного участка</b>		<b>Значение характеристики</b>	
<b>1</b>	<b>2</b>		<b>3</b>	
1.	Сведения об адресе земельного участка		-	
1.1.	Сведения об ином месте нахождения земельного участка, не являющегося объектом адресации, в структурированном виде		-	
1.2.	Дополнительные сведения о месте нахождения земельного участка		-	
2.	Площадь земельного участка ± величина погрешности определения (вычисления) площади ( $P \pm \Delta P$ ), м2		871 ± 10	
3.	Формула, примененная для вычисления предельной погрешности определения площади земельного участка, с подставленными значениями и итоговые (вычисленные) значения ( $\Delta P$ ), м2		$\Delta P = 3.5 * M_t * \sqrt{P} = 3.5 * 0,1 * \sqrt{871} = 10$	
4.	Площадь земельного участка согласно сведениям Единого государственного реестра недвижимости ( $R_{\text{кад}}$ ), м2		883	
5.	Оценка расхождения $P$ и $R_{\text{кад}}$ ( $P - R_{\text{кад}}$ ), м2		12	
6.	Предельные минимальный и максимальный размеры земельного участка ( $R_{\text{мин}}$ и $R_{\text{макс}}$ ), м2		- -	
7.	Вид (виды) разрешенного использования		-	
7.1.	Дополнительные сведения об использовании земельного участка		-	
8.	Кадастровый или иной государственный учетный номер (инвентарный) здания, сооружения, объекта незавершенного строительства, расположенного на земельном участке		83:00:050011:116	
9.	Сведения о земельных участках (землях общего пользования, территории общего пользования), посредством которых обеспечивается доступ		83:00:000000:10209 (земельный участок общего пользования)	
10.	Иные сведения		Ипотека в силу закона	
<b>4. Пояснения к сведениям об уточняемом земельном участке с кадастровым номером 83:00:050011:16 :</b>				
1.	-			

## Сведения об уточняемых земельных участках

**1. Сведения о характерных точках границы уточняемого земельного участка с кадастровым номером 83:00:050011:17 :**

Система координат МСК - 83 зона 5						Зона № 5	
Обозначение характерных точек границ	Координаты, м				Метод определения координат	Формулы, примененные для расчета средней квадратической погрешности определения координат характерных точек границ (Mt), с подставленными в такие формулы значениями и итоговые (вычисленные) значения Mt, м	Описание закрепле ния точки
	содержатся в Едином государственном реестре недвижимости		определены в результате выполнения комплексных кадастровых работ				
	X	Y	X	Y			
1	2	3	4	5	6	7	8
46	7093.67	7452.17	997272.38	5270985.03	Метод спутниковых геодезических измерений (определений)	Mt = 0.1 с использованием программного обеспечения КРЕДО ГНСС	-
47	7100.72	7448.37	997281.31	5271007.05	Метод спутниковых геодезических измерений (определений)	Mt = 0.1 с использованием программного обеспечения КРЕДО ГНСС	-
48	7110.72	7469.92	997245.72	5271020.72	Метод спутниковых геодезических измерений (определений)	Mt = 0.1 с использованием программного обеспечения КРЕДО ГНСС	-
49	7075.74	7485.36	997235.50	5270997.46	Метод спутниковых геодезических измерений (определений)	Mt = 0.1 с использованием программного обеспечения КРЕДО ГНСС	-
50	7064.40	7462.64	997247.43	5270993.49	Метод спутниковых геодезических измерений (определений)	Mt = 0.1 с использованием программного обеспечения КРЕДО ГНСС	-
51	7076.11	7457.63	997246.38	5270990.71	Метод спутниковых геодезических измерений (определений)	Mt = 0.1 с использованием программного обеспечения КРЕДО ГНСС	-
52	7074.94	7454.88	997250.10	5270989.32	Метод спутниковых геодезических измерений (определений)	Mt = 0.1 с использованием программного обеспечения КРЕДО ГНСС	-
53	7079.05	7452.70	997251.66	5270991.86	Метод спутниковых геодезических измерений (определений)	Mt = 0.1 с использованием программного обеспечения КРЕДО ГНСС	-
54	7079.87	7454.38	997265.11	5270987.93	Метод спутниковых геодезических измерений (определений)	Mt = 0.1 с использованием программного обеспечения КРЕДО ГНСС	-
46	7093.67	7452.17	997272.38	5270985.03	Метод спутниковых геодезических измерений (определений)	Mt = 0.1 с использованием программного обеспечения КРЕДО ГНСС	-

2. Сведения о частях границ уточняемого земельного участка с кадастровым номером 83:00:050011:17 :				
Обозначение части границ		Горизонтальное проложение (S), м	Описание прохождения части границ	Сведения о согласовании местоположения границ (согласовано/спорное)
от т.	до т.			
1	2	3	4	5
46	47	23.76	-	Согласовано
47	48	38.13	-	Согласовано
48	49	25.41	-	Согласовано
49	50	12.57	-	Согласовано
50	51	2.97	-	Согласовано
51	52	3.97	-	Согласовано
52	53	2.98	-	Согласовано
53	54	14.01	-	Согласовано
54	46	7.83	-	Согласовано
3. Сведения о характеристиках уточняемого земельного участка с кадастровым номером 83:00:050011:17 :				
№ п/п	Наименование характеристики земельного участка		Значение характеристики	
1	2		3	
1.	Сведения об адресе земельного участка		-	
1.1.	Сведения об ином месте нахождения земельного участка, не являющегося объектом адресации, в структурированном виде		-	
1.2.	Дополнительные сведения о месте нахождения земельного участка		-	
2.	Площадь земельного участка ± величина погрешности определения (вычисления) площади (P ± ΔP), м2		954 ± 11	
3.	Формула, примененная для вычисления предельной погрешности определения площади земельного участка, с подставленными значениями и итоговые (вычисленные) значения (ΔP), м2		ΔP=3.5*Mt*√P=3.5*0,1*√954=11	
4.	Площадь земельного участка согласно сведениям Единого государственного реестра недвижимости (Ркад), м2		971	
5.	Оценка расхождения Р и Ркад (Р - Ркад), м2		17	
6.	Предельные минимальный и максимальный размеры земельного участка (Рмин и Рмакс), м2		400 1500	
7.	Вид (виды) разрешенного использования		-	
7.1.	Дополнительные сведения об использовании земельного участка		-	
8.	Кадастровый или иной государственный учетный номер (инвентарный) здания, сооружения, объекта незавершенного строительства, расположенного на земельном участке		83:00:050011:111	
9.	Сведения о земельных участках (землях общего пользования, территории общего пользования), посредством которых обеспечивается доступ		83:00:000000:10209 (земельный участок общего пользования)	
10.	Иные сведения		-	
4. Пояснения к сведениям об уточняемом земельном участке с кадастровым номером 83:00:050011:17 :				
1.	-			

## Сведения об уточняемых земельных участках

**1. Сведения о характерных точках границы уточняемого земельного участка с кадастровым номером 83:00:050011:21 :**

Система координат МСК - 83 зона 5						Зона № 5	
Обозначение характерных точек границ	Координаты, м				Метод определения координат	Формулы, примененные для расчета средней квадратической погрешности определения координат характерных точек границ (Mt), с подставленными в такие формулы значениями и итоговые (вычисленные) значения Mt, м	Описание закрепле ния точки
	содержатся в Едином государственном реестре недвижимости		определены в результате выполнения комплексных кадастровых работ				
	X	Y	X	Y			
1	2	3	4	5	6	7	8
55	7299.80	7577.90	997464.90	5271124.23	Метод спутниковых геодезических измерений (определений)	Mt = 0.1 с использованием программного обеспечения КРЕДО ГНСС	-
56	7322.37	7623.76	997482.39	5271172.16	Метод спутниковых геодезических измерений (определений)	Mt = 0.1 с использованием программного обеспечения КРЕДО ГНСС	-
57	7319.62	7624.91	997458.08	5271180.98	Метод спутниковых геодезических измерений (определений)	Mt = 0.1 с использованием программного обеспечения КРЕДО ГНСС	-
58	7295.64	7634.94	997456.64	5271177.00	Метод спутниковых геодезических измерений (определений)	Mt = 0.1 с использованием программного обеспечения КРЕДО ГНСС	-
59	7294.00	7631.00	997455.39	5271177.39	Метод спутниковых геодезических измерений (определений)	Mt = 0.1 с использованием программного обеспечения КРЕДО ГНСС	-
60	7292.50	7627.20	997444.67	5271181.60	Метод спутниковых геодезических измерений (определений)	Mt = 0.1 с использованием программного обеспечения КРЕДО ГНСС	-
н559У	-	-	997443.14	5271178.50	Метод спутниковых геодезических измерений (определений)	Mt = 0.1 с использованием программного обеспечения КРЕДО ГНСС	-
61	7281.80	7632.00	997440.32	5271172.79	Метод спутниковых геодезических измерений (определений)	Mt = 0.1 с использованием программного обеспечения КРЕДО ГНСС	-
62	7279.30	7626.80	997441.74	5271172.19	Метод спутниковых геодезических измерений (определений)	Mt = 0.1 с использованием программного обеспечения КРЕДО ГНСС	-
63	7276.80	7622.00	997439.89	5271167.12	Метод спутниковых геодезических измерений (определений)	Mt = 0.1 с использованием программного обеспечения КРЕДО ГНСС	-

1. Сведения о характерных точках границы уточняемого земельного участка с кадастровым номером 83:00:050011:21 :							
Система координат МСК - 83 зона 5						Зона № 5	
Обозначение характерных точек границ	Координаты, м				Метод определения координат	Формулы, примененные для расчета средней квадратической погрешности определения координат характерных точек границ (Mt), с подставленными в такие формулы значениями и итоговые (вычисленные) значения Mt, м	Описание закрепле ния точки
	содержатся в Едином государственном реестре недвижимости		определены в результате выполнения комплексных кадастровых работ				
	X	Y	X	Y			
1	2	3	4	5	6	7	8
64	7289.30	7617.00	997452.61	5271162.76	Метод спутниковых геодезических измерений (определений)	Mt = 0.1 с использованием программного обеспечения КРЕДО ГНСС	-
65	7276.60	7588.00	997442.52	5271136.19	Метод спутниковых геодезических измерений (определений)	Mt = 0.1 с использованием программного обеспечения КРЕДО ГНСС	-
н560У	-	-	997441.33	5271133.16	Метод спутниковых геодезических измерений (определений)	Mt = 0.1 с использованием программного обеспечения КРЕДО ГНСС	-
55	7299.80	7577.90	997464.90	5271124.23	Метод спутниковых геодезических измерений (определений)	Mt = 0.1 с использованием программного обеспечения КРЕДО ГНСС	-
2. Сведения о частях границ уточняемого земельного участка с кадастровым номером 83:00:050011:21 :							
Обозначение части границ		Горизонтальное проложение (S), м	Описание прохождения части границ	Сведения о согласовании местоположения границ (согласовано/спорное)			
от т.	до т.						
1	2	3	4	5			
55	56	51.02	-	Согласовано			
56	57	25.86	-	Согласовано			
57	58	4.23	-	Согласовано			
58	59	1.31	-	Согласовано			
59	60	11.52	-	Согласовано			
60	н559У	3.46	-	Согласовано			
н559У	61	6.37	-	Согласовано			
61	62	1.54	-	Согласовано			
62	63	5.40	-	Согласовано			
63	64	13.45	-	Согласовано			
64	65	28.42	-	Согласовано			
65	н560У	3.26	-	Согласовано			
н560У	55	25.20	-	Согласовано			

<b>3. Сведения о характеристиках уточняемого земельного участка с кадастровым номером 83:00:050011:21 :</b>		
<b>№ п/п</b>	<b>Наименование характеристики земельного участка</b>	<b>Значение характеристики</b>
<b>1</b>	<b>2</b>	<b>3</b>
1.	Сведения об адресе земельного участка	-
1.1.	Сведения об ином месте нахождения земельного участка, не являющегося объектом адресации, в структурированном виде	-
1.2.	Дополнительные сведения о месте нахождения земельного участка	-
2.	Площадь земельного участка $\pm$ величина погрешности определения (вычисления) площади ( $P \pm \Delta P$ ), м <sup>2</sup>	$1481 \pm 13$
3.	Формула, примененная для вычисления предельной погрешности определения площади земельного участка, с подставленными значениями и итоговые (вычисленные) значения ( $\Delta P$ ), м <sup>2</sup>	$\Delta P = 3.5 * M_t * \sqrt{P} = 3.5 * 0,1 * \sqrt{1481} = 13$
4.	Площадь земельного участка согласно сведениям Единого государственного реестра недвижимости (Ркад), м <sup>2</sup>	1495
5.	Оценка расхождения Р и Ркад ( $P - P_{кад}$ ), м <sup>2</sup>	14
6.	Предельные минимальный и максимальный размеры земельного участка ( $P_{мин}$ и $P_{макс}$ ), м <sup>2</sup>	- -
7.	Вид (виды) разрешенного использования	-
7.1.	Дополнительные сведения об использовании земельного участка	Земельный участок общего пользования
8.	Кадастровый или иной государственный учетный номер (инвентарный) здания, сооружения, объекта незавершенного строительства, расположенного на земельном участке	-
9.	Сведения о земельных участках (землях общего пользования, территории общего пользования), посредством которых обеспечивается доступ	-
10.	Иные сведения	-
<b>4. Пояснения к сведениям об уточняемом земельном участке с кадастровым номером 83:00:050011:21 :</b>		
1.	-	

## Сведения об уточняемых земельных участках

**1. Сведения о характерных точках границы уточняемого земельного участка с кадастровым номером 83:00:050011:22 :**

Система координат МСК - 83 зона 5						Зона № 5	
Обозначение характерных точек границ	Координаты, м				Метод определения координат	Формулы, примененные для расчета средней квадратической погрешности определения координат характерных точек границ (Mt), с подставленными в такие формулы значениями и итоговые (вычисленные) значения Mt, м	Описание закрепле ния точки
	содержатся в Едином государственном реестре недвижимости		определены в результате выполнения комплексных кадастровых работ				
	X	Y	X	Y			
1	2	3	4	5	6	7	8
66	7319.62	7624.92	997482.39	5271172.16	Метод спутниковых геодезических измерений (определений)	Mt = 0.1 с использованием программного обеспечения КРЕДО ГНСС	-
67	7324.34	7636.05	997486.56	5271183.51	Метод спутниковых геодезических измерений (определений)	Mt = 0.1 с использованием программного обеспечения КРЕДО ГНСС	-
68	7340.00	7673.70	997500.35	5271221.92	Метод спутниковых геодезических измерений (определений)	Mt = 0.1 с использованием программного обеспечения КРЕДО ГНСС	-
69	7314.90	7684.08	997476.21	5271231.08	Метод спутниковых геодезических измерений (определений)	Mt = 0.1 с использованием программного обеспечения КРЕДО ГНСС	-
70	7311.78	7675.71	997458.08	5271180.98	Метод спутниковых геодезических измерений (определений)	Mt = 0.1 с использованием программного обеспечения КРЕДО ГНСС	-
71	7309.00	7668.00	-	-	-	0.1	-
72	7300.81	7647.65	-	-	-	0.1	-
58	7295.64	7634.94	-	-	-	0.1	-
66	7319.62	7624.92	997482.39	5271172.16	Метод спутниковых геодезических измерений (определений)	Mt = 0.1 с использованием программного обеспечения КРЕДО ГНСС	-

**2. Сведения о частях границ уточняемого земельного участка с кадастровым номером 83:00:050011:22 :**

Обозначение части границ		Горизонтальное проложение (S), м	Описание прохождения части границ	Сведения о согласовании местоположения границ (согласовано/спорное)
от т.	до т.			
1	2	3	4	5
66	67	12.09	-	Согласовано
67	68	40.81	-	Согласовано
68	69	25.82	-	Согласовано
69	70	53.28	-	Согласовано



<b>2. Сведения о частях границ уточняемого земельного участка с кадастровым номером 83:00:050011:22 :</b>				
<b>Обозначение части границ</b>		<b>Горизонтальное проложение (S), м</b>	<b>Описание прохождения части границ</b>	<b>Сведения о согласовании местоположения границ (согласовано/спорное)</b>
<b>от т.</b>	<b>до т.</b>			
<b>1</b>	<b>2</b>	<b>3</b>	<b>4</b>	<b>5</b>
70	66	25.86	-	Согласовано
<b>3. Сведения о характеристиках уточняемого земельного участка с кадастровым номером 83:00:050011:22 :</b>				
<b>№ п/п</b>	<b>Наименование характеристики земельного участка</b>		<b>Значение характеристики</b>	
<b>1</b>	<b>2</b>		<b>3</b>	
1.	Сведения об адресе земельного участка		-	
1.1.	Сведения об ином месте нахождения земельного участка, не являющегося объектом адресации, в структурированном виде		-	
1.2.	Дополнительные сведения о месте нахождения земельного участка		-	
2.	Площадь земельного участка ± величина погрешности определения (вычисления) площади ( $P \pm \Delta P$ ), м2		1374 ± 13	
3.	Формула, примененная для вычисления предельной погрешности определения площади земельного участка, с подставленными значениями и итоговые (вычисленные) значения ( $\Delta P$ ), м2		$\Delta P = 3.5 * M_t * \sqrt{P} = 3.5 * 0,1 * \sqrt{1374} = 13$	
4.	Площадь земельного участка согласно сведениям Единого государственного реестра недвижимости ( $R_{\text{кад}}$ ), м2		1395	
5.	Оценка расхождения $P$ и $R_{\text{кад}}$ ( $P - R_{\text{кад}}$ ), м2		21	
6.	Предельные минимальный и максимальный размеры земельного участка ( $R_{\text{мин}}$ и $R_{\text{макс}}$ ), м2		- -	
7.	Вид (виды) разрешенного использования		-	
7.1.	Дополнительные сведения об использовании земельного участка		-	
8.	Кадастровый или иной государственный учетный номер (инвентарный) здания, сооружения, объекта незавершенного строительства, расположенного на земельном участке		83:00:050011:94 (многоквартирный дом)	
9.	Сведения о земельных участках (землях общего пользования, территории общего пользования), посредством которых обеспечивается доступ		83:00:000000:12993 (земельный участок общего пользования)	
10.	Иные сведения		-	
<b>4. Пояснения к сведениям об уточняемом земельном участке с кадастровым номером 83:00:050011:22 :</b>				
1.	-			

## Сведения об уточняемых земельных участках

**1. Сведения о характерных точках границы уточняемого земельного участка с кадастровым номером 83:00:050011:23 :**

Система координат МСК - 83 зона 5							Зона № 5
Обозначение характерных точек границ	Координаты, м				Метод определения координат	Формулы, примененные для расчета средней квадратической погрешности определения координат характерных точек границ (Mt), с подставленными в такие формулы значениями и итоговые (вычисленные) значения Mt, м	Описание закрепле ния точки
	содержатся в Едином государственном реестре недвижимости		определены в результате выполнения комплексных кадастровых работ				
	X	Y	X	Y			
1	2	3	4	5	6	7	8
83:00:050011: 23 (1) Внешний контур						-	
460	-	-	997457.79	5271186.56	Метод спутниковых геодезических измерений (определений)	Mt = 0.1 с использованием программного обеспечения КРЕДО ГНСС	-
н561У	-	-	997458.69	5271186.25	Метод спутниковых геодезических измерений (определений)	Mt = 0.1 с использованием программного обеспечения КРЕДО ГНСС	-
н562У	-	-	997461.23	5271193.60	Метод спутниковых геодезических измерений (определений)	Mt = 0.1 с использованием программного обеспечения КРЕДО ГНСС	-
333	-	-	997460.47	5271193.86	Метод спутниковых геодезических измерений (определений)	Mt = 0.1 с использованием программного обеспечения КРЕДО ГНСС	-
326	-	-	997450.37	5271197.54	Метод спутниковых геодезических измерений (определений)	Mt = 0.1 с использованием программного обеспечения КРЕДО ГНСС	-
457	-	-	997449.03	5271193.88	Метод спутниковых геодезических измерений (определений)	Mt = 0.1 с использованием программного обеспечения КРЕДО ГНСС	-
461	-	-	997447.71	5271190.24	Метод спутниковых геодезических измерений (определений)	Mt = 0.1 с использованием программного обеспечения КРЕДО ГНСС	-
460	-	-	997457.79	5271186.56	Метод спутниковых геодезических измерений (определений)	Mt = 0.1 с использованием программного обеспечения КРЕДО ГНСС	-
Внутренний контур						-	
73	7293.28	7632.45	-	-	-	0.1	-
74	7299.94	7648.04	-	-	-	0.1	-
75	7289.31	7652.86	-	-	-	0.1	-

1. Сведения о характерных точках границы уточняемого земельного участка с кадастровым номером 83:00:050011:23 :							
Система координат МСК - 83 зона 5						Зона № 5	
Обозначение характерных точек границ	Координаты, м				Метод определения координат	Формулы, примененные для расчета средней квадратической погрешности определения координат характерных точек границ (Mt), с подставленными в такие формулы значениями и итоговые (вычисленные) значения Mt, м	Описание закрепле ния точки
	содержатся в Едином государственном реестре недвижимости		определены в результате выполнения комплексных кадастровых работ				
	X	Y	X	Y			
1	2	3	4	5	6	7	8
76	7282.75	7637.24	-	-	-	0.1	-
73	7293.28	7632.45	-	-	-	0.1	-
83:00:050011: 23 (2) Внешний контур						-	
н563У	-	-	997457.37	5271182.56	Метод спутниковых геодезических измерений (определений)	Mt = 0.1 с использованием программного обеспечения КРЕДО ГНСС	-
459	-	-	997456.45	5271182.90	Метод спутниковых геодезических измерений (определений)	Mt = 0.1 с использованием программного обеспечения КРЕДО ГНСС	-
462	-	-	997446.38	5271186.58	Метод спутниковых геодезических измерений (определений)	Mt = 0.1 с использованием программного обеспечения КРЕДО ГНСС	-
60	-	-	997444.67	5271181.60	Метод спутниковых геодезических измерений (определений)	Mt = 0.1 с использованием программного обеспечения КРЕДО ГНСС	-
59	-	-	997455.39	5271177.39	Метод спутниковых геодезических измерений (определений)	Mt = 0.1 с использованием программного обеспечения КРЕДО ГНСС	-
н563У	-	-	997457.37	5271182.56	Метод спутниковых геодезических измерений (определений)	Mt = 0.1 с использованием программного обеспечения КРЕДО ГНСС	-
2. Сведения о частях границ уточняемого земельного участка с кадастровым номером 83:00:050011:23 :							
Обозначение части границ		Горизонтальное проложение (S), м	Описание прохождения части границ	Сведения о согласовании местоположения границ (согласовано/спорное)			
от т.	до т.						
1	2	3	4	5			
83:00:050011:23 (1) Внешний контур							
460	н561У	0.95	-	Согласовано			
н561У	н562У	7.78	-	Согласовано			
н562У	333	0.80	-	Согласовано			

2. Сведения о частях границ уточняемого земельного участка с кадастровым номером 83:00:050011:23 :				
Обозначение части границ		Горизонтальное проложение (S), м	Описание прохождения части границ	Сведения о согласовании местоположения границ (согласовано/спорное)
от т.	до т.			
1	2	3	4	5
333	326	10.75	-	Согласовано
326	457	3.90	-	Согласовано
457	461	3.87	-	Согласовано
461	460	10.73	-	Согласовано
83:00:050011:23 (2) Внешний контур				
н563У	459	0.98	-	Согласовано
459	462	10.72	-	Согласовано
462	60	5.27	-	Согласовано
60	59	11.52	-	Согласовано
59	н563У	5.54	-	Согласовано
3. Сведения о характеристиках уточняемого земельного участка с кадастровым номером 83:00:050011:23 :				
№ п/п	Наименование характеристики земельного участка	Значение характеристики		
1	2	3		
1.	Сведения об адресе земельного участка	-		
1.1.	Сведения об ином месте нахождения земельного участка, не являющегося объектом адресации, в структурированном виде	-		
1.2.	Дополнительные сведения о месте нахождения земельного участка	-		
2.	Площадь земельного участка ± величина погрешности определения (вычисления) площади ( $P \pm \Delta P$ ), м <sup>2</sup>	153 ± 4 90.33 ± 3.33 (1) 62.70 ± 2.77 (2)		
3.	Формула, примененная для вычисления предельной погрешности определения площади земельного участка, с подставленными значениями и итоговые (вычисленные) значения ( $\Delta P$ ), м <sup>2</sup>	$\Delta P = 3.5 * M_t * \sqrt{P} = 3.5 * 0,1 * \sqrt{153} = 4$ (1) $\Delta P = 3.5 * M_t * \sqrt{P} = 3.5 * 0,1 * \sqrt{90.33} = 3.33$ (2) $\Delta P = 3.5 * M_t * \sqrt{P} = 3.5 * 0,1 * \sqrt{62.70} = 2.77$		
4.	Площадь земельного участка согласно сведениям Единого государственного реестра недвижимости ( $R_{\text{кад}}$ ), м <sup>2</sup>	155		
5.	Оценка расхождения $P$ и $R_{\text{кад}}$ ( $P - R_{\text{кад}}$ ), м <sup>2</sup>	2		
6.	Предельные минимальный и максимальный размеры земельного участка ( $R_{\text{мин}}$ и $R_{\text{макс}}$ ), м <sup>2</sup>	- -		
7.	Вид (виды) разрешенного использования	-		
7.1.	Дополнительные сведения об использовании земельного участка	-		
8.	Кадастровый или иной государственный учетный номер (инвентарный) здания, сооружения, объекта незавершенного строительства, расположенного на земельном участке	83:00:000000:10150 83:00:000000:10151 83:00:000000:10153		
9.	Сведения о земельных участках (землях общего пользования, территории общего пользования), посредством которых обеспечивается доступ	83:00:050011:21 (земельный участок общего пользования) Земли общего пользования (1) Земли общего пользования (2) Земли общего пользования		

<b>3. Сведения о характеристиках уточняемого земельного участка с кадастровым номером 83:00:050011:23 :</b>		
<b>№ п/п</b>	<b>Наименование характеристики земельного участка</b>	<b>Значение характеристики</b>
<b>1</b>	<b>2</b>	<b>3</b>
10.	Иные сведения	Аренда
<b>4. Пояснения к сведениям об уточняемом земельном участке с кадастровым номером 83:00:050011:23 :</b>		
1.	-	

## Сведения об уточняемых земельных участках

### 1. Сведения о характерных точках границы уточняемого земельного участка с кадастровым номером 83:00:050011:26 :

Система координат МСК - 83 зона 5							Зона № 5
Обозначение характерных точек границ	Координаты, м				Метод определения координат	Формулы, примененные для расчета средней квадратической погрешности определения координат характерных точек границ (Mt), с подставленными в такие формулы значениями и итоговые (вычисленные) значения Mt, м	Описание закрепле ния точки
	содержатся в Едином государственном реестре недвижимости		определены в результате выполнения комплексных кадастровых работ				
	X	Y	X	Y			
1	2	3	4	5	6	7	8
68	7340.00	7673.70	997462.00	5271236.51	Метод спутниковых геодезических измерений (определений)	Mt = 0.1 с использованием программного обеспечения КРЕДО ГНСС	-
77	7360.11	7721.23	997476.21	5271231.08	Метод спутниковых геодезических измерений (определений)	Mt = 0.1 с использованием программного обеспечения КРЕДО ГНСС	-
78	7322.49	7737.88	997500.35	5271221.92	Метод спутниковых геодезических измерений (определений)	Mt = 0.1 с использованием программного обеспечения КРЕДО ГНСС	-
79	7303.25	7689.06	997518.12	5271270.36	Метод спутниковых геодезических измерений (определений)	Mt = 0.1 с использованием программного обеспечения КРЕДО ГНСС	-
69	7314.90	7684.08	997480.28	5271284.93	Метод спутниковых геодезических измерений (определений)	Mt = 0.1 с использованием программного обеспечения КРЕДО ГНСС	-
68	7340.00	7673.70	997462.00	5271236.51	Метод спутниковых геодезических измерений (определений)	Mt = 0.1 с использованием программного обеспечения КРЕДО ГНСС	-

### 2. Сведения о частях границ уточняемого земельного участка с кадастровым номером 83:00:050011:26 :

Обозначение части границ		Горизонтальное проложение (S), м	Описание прохождения части границ	Сведения о согласовании местоположения границ (согласовано/спорное)
от т.	до т.			
1	2	3	4	5
68	77	15.21	-	Согласовано
77	78	25.82	-	Согласовано
78	79	51.60	-	Согласовано
79	69	40.55	-	Согласовано
69	68	51.76	-	Согласовано

<b>3. Сведения о характеристиках уточняемого земельного участка с кадастровым номером 83:00:050011:26 :</b>		
<b>№ п/п</b>	<b>Наименование характеристики земельного участка</b>	<b>Значение характеристики</b>
<b>1</b>	<b>2</b>	<b>3</b>
1.	Сведения об адресе земельного участка	-
1.1.	Сведения об ином месте нахождения земельного участка, не являющегося объектом адресации, в структурированном виде	-
1.2.	Дополнительные сведения о месте нахождения земельного участка	-
2.	Площадь земельного участка $\pm$ величина погрешности определения (вычисления) площади ( $P \pm \Delta P$ ), м <sup>2</sup>	$2108 \pm 16$
3.	Формула, примененная для вычисления предельной погрешности определения площади земельного участка, с подставленными значениями и итоговые (вычисленные) значения ( $\Delta P$ ), м <sup>2</sup>	$\Delta P = 3.5 * M_t * \sqrt{P} = 3.5 * 0,1 * \sqrt{2108} = 16$
4.	Площадь земельного участка согласно сведениям Единого государственного реестра недвижимости ( $R_{\text{кад}}$ ), м <sup>2</sup>	2108
5.	Оценка расхождения $P$ и $R_{\text{кад}}$ ( $P - R_{\text{кад}}$ ), м <sup>2</sup>	-
6.	Предельные минимальный и максимальный размеры земельного участка ( $R_{\text{мин}}$ и $R_{\text{макс}}$ ), м <sup>2</sup>	- -
7.	Вид (виды) разрешенного использования	-
7.1.	Дополнительные сведения об использовании земельного участка	-
8.	Кадастровый или иной государственный учетный номер (инвентарный) здания, сооружения, объекта незавершенного строительства, расположенного на земельном участке	83:00:050011:756
9.	Сведения о земельных участках (землях общего пользования, территории общего пользования), посредством которых обеспечивается доступ	Земли общего пользования 83:00:000000:12993 (земельный участок общего пользования)
10.	Иные сведения	-
<b>4. Пояснения к сведениям об уточняемом земельном участке с кадастровым номером 83:00:050011:26 :</b>		
1.	-	

## Сведения об уточняемых земельных участках

**1. Сведения о характерных точках границы уточняемого земельного участка с кадастровым номером 83:00:050011:27 :**

Система координат МСК - 83 зона 5						Зона № 5	
Обозначение характерных точек границ	Координаты, м				Метод определения координат	Формулы, примененные для расчета средней квадратической погрешности определения координат характерных точек границ (Mt), с подставленными в такие формулы значениями и итоговые (вычисленные) значения Mt, м	Описание закрепле ния точки
	содержатся в Едином государственном реестре недвижимости		определены в результате выполнения комплексных кадастровых работ				
	X	Y	X	Y			
1	2	3	4	5	6	7	8
77	7360.11	7721.23	997518.12	5271270.36	Метод спутниковых геодезических измерений (определений)	Mt = 0.1 с использованием программного обеспечения КРЕДО ГНСС	-
80	7372.69	7752.02	997529.17	5271301.74	Метод спутниковых геодезических измерений (определений)	Mt = 0.1 с использованием программного обеспечения КРЕДО ГНСС	-
81	7321.42	7772.74	997476.94	5271319.90	Метод спутниковых геодезических измерений (определений)	Mt = 0.1 с использованием программного обеспечения КРЕДО ГНСС	-
82	7321.27	7772.38	997469.02	5271297.13	Метод спутниковых геодезических измерений (определений)	Mt = 0.1 с использованием программного обеспечения КРЕДО ГНСС	-
83	7312.29	7750.39	997466.69	5271290.17	Метод спутниковых геодезических измерений (определений)	Mt = 0.1 с использованием программного обеспечения КРЕДО ГНСС	-
69	-	-	997480.28	5271284.93	Метод спутниковых геодезических измерений (определений)	Mt = 0.1 с использованием программного обеспечения КРЕДО ГНСС	-
84	7309.61	7743.58	-	-	-	0.3	-
77	7360.11	7721.23	997518.12	5271270.36	Метод спутниковых геодезических измерений (определений)	Mt = 0.1 с использованием программного обеспечения КРЕДО ГНСС	-

**2. Сведения о частях границ уточняемого земельного участка с кадастровым номером 83:00:050011:27 :**

Обозначение части границ		Горизонтальное проложение (S), м	Описание прохождения части границ	Сведения о согласовании местоположения границ (согласовано/спорное)
от т.	до т.			
1	2	3	4	5
77	80	33.27	-	Согласовано
80	81	55.30	-	Согласовано
81	82	24.11	-	Согласовано



<b>2. Сведения о частях границ уточняемого земельного участка с кадастровым номером 83:00:050011:27 :</b>				
Обозначение части границ		Горизонтальное проложение (S), м	Описание прохождения части границ	Сведения о согласовании местоположения границ (согласовано/спорное)
от т.	до т.			
1	2	3	4	5
82	83	7.34	-	Согласовано
83	69	14.57	-	Согласовано
69	77	40.55	-	Согласовано
<b>3. Сведения о характеристиках уточняемого земельного участка с кадастровым номером 83:00:050011:27 :</b>				
№ п/п	Наименование характеристики земельного участка		Значение характеристики	
1	2		3	
1.	Сведения об адресе земельного участка		-	
1.1.	Сведения об ином месте нахождения земельного участка, не являющегося объектом адресации, в структурированном виде		-	
1.2.	Дополнительные сведения о месте нахождения земельного участка		-	
2.	Площадь земельного участка ± величина погрешности определения (вычисления) площади ( $P \pm \Delta P$ ), м <sup>2</sup>		1787 ± 15	
3.	Формула, примененная для вычисления предельной погрешности определения площади земельного участка, с подставленными значениями и итоговые (вычисленные) значения ( $\Delta P$ ), м <sup>2</sup>		$\Delta P = 3.5 * M_t * \sqrt{P} = 3.5 * 0,1 * \sqrt{1787} = 15$	
4.	Площадь земельного участка согласно сведениям Единого государственного реестра недвижимости (Р <sub>кад</sub> ), м <sup>2</sup>		1789	
5.	Оценка расхождения Р и Р <sub>кад</sub> ( $P - R_{кад}$ ), м <sup>2</sup>		2	
6.	Предельные минимальный и максимальный размеры земельного участка (Р <sub>мин</sub> и Р <sub>макс</sub> ), м <sup>2</sup>		- -	
7.	Вид (виды) разрешенного использования		-	
7.1.	Дополнительные сведения об использовании земельного участка		-	
8.	Кадастровый или иной государственный учетный номер (инвентарный) здания, сооружения, объекта незавершенного строительства, расположенного на земельном участке		83:00:050011:759 83:00:050006:809 83:00:000000:13272	
9.	Сведения о земельных участках (землях общего пользования, территории общего пользования), посредством которых обеспечивается доступ		83:00:000000:13001 (земельный участок общего пользования) 83:00:000000:12993 (земельный участок общего пользования)	
10.	Иные сведения		-	
<b>4. Пояснения к сведениям об уточняемом земельном участке с кадастровым номером 83:00:050011:27 :</b>				
1.	-			

## Сведения об уточняемых земельных участках

### 1. Сведения о характерных точках границы уточняемого земельного участка с кадастровым номером 83:00:050011:28 :

Система координат МСК - 83 зона 5						Зона № 5	
Обозначение характерных точек границ	Координаты, м				Метод определения координат	Формулы, примененные для расчета средней квадратической погрешности определения координат характерных точек границ (Mt), с подставленными в такие формулы значениями и итоговые (вычисленные) значения Mt, м	Описание закрепле ния точки
	содержатся в Едином государственном реестре недвижимости		определены в результате выполнения комплексных кадастровых работ				
	X	Y	X	Y			
1	2	3	4	5	6	7	8
83	7312.29	7750.39	997469.02	5271297.13	Метод спутниковых геодезических измерений (определений)	Mt = 0.1 с использованием программного обеспечения КРЕДО ГНСС	-
82	7321.27	7772.38	997476.94	5271319.90	Метод спутниковых геодезических измерений (определений)	Mt = 0.1 с использованием программного обеспечения КРЕДО ГНСС	-
85	7306.23	7778.53	997462.00	5271325.06	Метод спутниковых геодезических измерений (определений)	Mt = 0.1 с использованием программного обеспечения КРЕДО ГНСС	-
86	7297.39	7756.87	997453.85	5271302.77	Метод спутниковых геодезических измерений (определений)	Mt = 0.1 с использованием программного обеспечения КРЕДО ГНСС	-
87	7308.39	7752.08	-	-	-	-	-
83	7312.29	7750.39	997469.02	5271297.13	Метод спутниковых геодезических измерений (определений)	Mt = 0.1 с использованием программного обеспечения КРЕДО ГНСС	-

### 2. Сведения о частях границ уточняемого земельного участка с кадастровым номером 83:00:050011:28 :

Обозначение части границ		Горизонтальное проложение (S), м	Описание прохождения части границ	Сведения о согласовании местоположения границ (согласовано/спорное)
от т.	до т.			
1	2	3	4	5
83	82	24.11	-	Согласовано
82	85	15.81	-	Согласовано
85	86	23.73	-	Согласовано
86	83	16.18	-	Согласовано

### 3. Сведения о характеристиках уточняемого земельного участка с кадастровым номером 83:00:050011:28 :

№ п/п	Наименование характеристики земельного участка	Значение характеристики
1	2	3
1.	Сведения об адресе земельного участка	-

<b>3. Сведения о характеристиках уточняемого земельного участка с кадастровым номером 83:00:050011:28 :</b>		
<b>№ п/п</b>	<b>Наименование характеристики земельного участка</b>	<b>Значение характеристики</b>
<b>1</b>	<b>2</b>	<b>3</b>
1.1.	Сведения об ином месте нахождения земельного участка, не являющегося объектом адресации, в структурированном виде	-
1.2.	Дополнительные сведения о месте нахождения земельного участка	-
2.	Площадь земельного участка $\pm$ величина погрешности определения (вычисления) площади ( $P \pm \Delta P$ ), м2	$383 \pm 7$
3.	Формула, примененная для вычисления предельной погрешности определения площади земельного участка, с подставленными значениями и итоговые (вычисленные) значения ( $\Delta P$ ), м2	$\Delta P = 3.5 * M_t * \sqrt{P} = 3.5 * 0,1 * \sqrt{383} = 7$
4.	Площадь земельного участка согласно сведениям Единого государственного реестра недвижимости ( $R_{\text{кад}}$ ), м2	383
5.	Оценка расхождения $P$ и $R_{\text{кад}}$ ( $P - R_{\text{кад}}$ ), м2	-
6.	Предельные минимальный и максимальный размеры земельного участка ( $R_{\text{мин}}$ и $R_{\text{макс}}$ ), м2	- -
7.	Вид (виды) разрешенного использования	-
7.1.	Дополнительные сведения об использовании земельного участка	-
8.	Кадастровый или иной государственный учетный номер (инвентарный) здания, сооружения, объекта незавершенного строительства, расположенного на земельном участке	83:00:050011:90 83:00:050006:809
9.	Сведения о земельных участках (землях общего пользования, территории общего пользования), посредством которых обеспечивается доступ	83:00:000000:13001 (земельный участок общего пользования) Земли общего пользования
10.	Иные сведения	Аренда
<b>4. Пояснения к сведениям об уточняемом земельном участке с кадастровым номером 83:00:050011:28 :</b>		
1.	-	

## Сведения об уточняемых земельных участках

**1. Сведения о характерных точках границы уточняемого земельного участка с кадастровым номером 83:00:050011:30 :**

Система координат МСК - 83 зона 5						Зона № 5	
Обозначение характерных точек границ	Координаты, м				Метод определения координат	Формулы, примененные для расчета средней квадратической погрешности определения координат характерных точек границ (Mt), с подставленными в такие формулы значениями и итоговые (вычисленные) значения Mt, м	Описание закрепле ния точки
	содержатся в Едином государственном реестре недвижимости		определены в результате выполнения комплексных кадастровых работ				
	X	Y	X	Y			
1	2	3	4	5	6	7	8
88	7285.98	7756.89	997442.42	5271302.34	Метод спутниковых геодезических измерений (определений)	Mt = 0.1 с использованием программного обеспечения КРЕДО ГНСС	-
89	7255.14	7770.26	997410.75	5271313.99	Метод спутниковых геодезических измерений (определений)	Mt = 0.1 с использованием программного обеспечения КРЕДО ГНСС	-
90	7245.40	7745.00	997401.29	5271288.89	Метод спутниковых геодезических измерений (определений)	Mt = 0.1 с использованием программного обеспечения КРЕДО ГНСС	-
91	7241.50	7736.00	997398.84	5271279.66	Метод спутниковых геодезических измерений (определений)	Mt = 0.1 с использованием программного обеспечения КРЕДО ГНСС	-
92	7237.30	7726.23	997395.34	5271269.33	Метод спутниковых геодезических измерений (определений)	Mt = 0.1 с использованием программного обеспечения КРЕДО ГНСС	-
93	7268.53	7711.97	997427.60	5271257.46	Метод спутниковых геодезических измерений (определений)	Mt = 0.1 с использованием программного обеспечения КРЕДО ГНСС	-
88	7285.98	7756.89	997442.42	5271302.34	Метод спутниковых геодезических измерений (определений)	Mt = 0.1 с использованием программного обеспечения КРЕДО ГНСС	-

**2. Сведения о частях границ уточняемого земельного участка с кадастровым номером 83:00:050011:30 :**

Обозначение части границ		Горизонтальное проложение (S), м	Описание прохождения части границ	Сведения о согласовании местоположения границ (согласовано/спорное)
от т.	до т.			
1	2	3	4	5
88	89	33.74	-	Согласовано
89	90	26.82	-	Согласовано
90	91	9.55	-	Согласовано
91	92	10.91	-	Согласовано

<b>2. Сведения о частях границ уточняемого земельного участка с кадастровым номером 83:00:050011:30 :</b>				
<b>Обозначение части границ</b>		<b>Горизонтальное проложение (S), м</b>	<b>Описание прохождения части границ</b>	<b>Сведения о согласовании местоположения границ (согласовано/спорное)</b>
<b>от т.</b>	<b>до т.</b>			
<b>1</b>	<b>2</b>	<b>3</b>	<b>4</b>	<b>5</b>
92	93	34.37	-	Согласовано
93	88	47.26	-	Согласовано
<b>3. Сведения о характеристиках уточняемого земельного участка с кадастровым номером 83:00:050011:30 :</b>				
<b>№ п/п</b>	<b>Наименование характеристики земельного участка</b>		<b>Значение характеристики</b>	
<b>1</b>	<b>2</b>		<b>3</b>	
1.	Сведения об адресе земельного участка		-	
1.1.	Сведения об ином месте нахождения земельного участка, не являющегося объектом адресации, в структурированном виде		-	
1.2.	Дополнительные сведения о месте нахождения земельного участка		-	
2.	Площадь земельного участка ± величина погрешности определения (вычисления) площади ( $P \pm \Delta P$ ), м <sup>2</sup>		1623 ± 14	
3.	Формула, примененная для вычисления предельной погрешности определения площади земельного участка, с подставленными значениями и итоговые (вычисленные) значения ( $\Delta P$ ), м <sup>2</sup>		$\Delta P = 3.5 * M_t * \sqrt{P} = 3.5 * 0,1 * \sqrt{1623} = 14$	
4.	Площадь земельного участка согласно сведениям Единого государственного реестра недвижимости (Р <sub>кад</sub> ), м <sup>2</sup>		1613	
5.	Оценка расхождения Р и Р <sub>кад</sub> (Р - Р <sub>кад</sub> ), м <sup>2</sup>		10	
6.	Предельные минимальный и максимальный размеры земельного участка (Р <sub>мин</sub> и Р <sub>макс</sub> ), м <sup>2</sup>		- -	
7.	Вид (виды) разрешенного использования		-	
7.1.	Дополнительные сведения об использовании земельного участка		-	
8.	Кадастровый или иной государственный учетный номер (инвентарный) здания, сооружения, объекта незавершенного строительства, расположенного на земельном участке		83:00:050011:100 83:00:050006:809	
9.	Сведения о земельных участках (землях общего пользования, территории общего пользования), посредством которых обеспечивается доступ		Земли общего пользования	
10.	Иные сведения		-	
<b>4. Пояснения к сведениям об уточняемом земельном участке с кадастровым номером 83:00:050011:30 :</b>				
1.	-			

## Сведения об уточняемых земельных участках

**1. Сведения о характерных точках границы уточняемого земельного участка с кадастровым номером 83:00:050011:34 :**

Система координат МСК - 83 зона 5						Зона № 5	
Обозначение характерных точек границ	Координаты, м				Метод определения координат	Формулы, примененные для расчета средней квадратической погрешности определения координат характерных точек границ (Mt), с подставленными в такие формулы значениями и итоговые (вычисленные) значения Mt, м	Описание закрепле ния точки
	содержатся в Едином государственном реестре недвижимости		определены в результате выполнения комплексных кадастровых работ				
	X	Y	X	Y			
1	2	3	4	5	6	7	8
94	7196.10	7601.50	997351.00	5271146.34	Метод спутниковых геодезических измерений (определений)	Mt = 0.1 с использованием программного обеспечения КРЕДО ГНСС	-
95	7187.00	7605.60	997349.50	5271142.34	Метод спутниковых геодезических измерений (определений)	Mt = 0.1 с использованием программного обеспечения КРЕДО ГНСС	-
96	7185.40	7601.80	997355.95	5271139.86	Метод спутниковых геодезических измерений (определений)	Mt = 0.1 с использованием программного обеспечения КРЕДО ГНСС	-
97	7191.32	7599.23	997358.83	5271138.72	Метод спутниковых геодезических измерений (определений)	Mt = 0.1 с использованием программного обеспечения КРЕДО ГНСС	-
98	7194.70	7598.00	997360.33	5271142.67	Метод спутниковых геодезических измерений (определений)	Mt = 0.1 с использованием программного обеспечения КРЕДО ГНСС	-
94	7196.10	7601.50	997351.00	5271146.34	Метод спутниковых геодезических измерений (определений)	Mt = 0.1 с использованием программного обеспечения КРЕДО ГНСС	-

**2. Сведения о частях границ уточняемого земельного участка с кадастровым номером 83:00:050011:34 :**

Обозначение части границ		Горизонтальное проложение (S), м	Описание прохождения части границ	Сведения о согласовании местоположения границ (согласовано/спорное)
от т.	до т.			
1	2	3	4	5
94	95	4.27	-	Согласовано
95	96	6.91	-	Согласовано
96	97	3.10	-	Согласовано
97	98	4.23	-	Согласовано
98	94	10.03	-	Согласовано

<b>3. Сведения о характеристиках уточняемого земельного участка с кадастровым номером 83:00:050011:34 :</b>		
<b>№ п/п</b>	<b>Наименование характеристики земельного участка</b>	<b>Значение характеристики</b>
<b>1</b>	<b>2</b>	<b>3</b>
1.	Сведения об адресе земельного участка	-
1.1.	Сведения об ином месте нахождения земельного участка, не являющегося объектом адресации, в структурированном виде	-
1.2.	Дополнительные сведения о месте нахождения земельного участка	-
2.	Площадь земельного участка $\pm$ величина погрешности определения (вычисления) площади ( $P \pm \Delta P$ ), м <sup>2</sup>	$42 \pm 2$
3.	Формула, примененная для вычисления предельной погрешности определения площади земельного участка, с подставленными значениями и итоговые (вычисленные) значения ( $\Delta P$ ), м <sup>2</sup>	$\Delta P = 3.5 * M_t * \sqrt{P} = 3.5 * 0,1 * \sqrt{42} = 2$
4.	Площадь земельного участка согласно сведениям Единого государственного реестра недвижимости ( $R_{\text{кад}}$ ), м <sup>2</sup>	42
5.	Оценка расхождения $P$ и $R_{\text{кад}}$ ( $P - R_{\text{кад}}$ ), м <sup>2</sup>	-
6.	Предельные минимальный и максимальный размеры земельного участка ( $R_{\text{мин}}$ и $R_{\text{макс}}$ ), м <sup>2</sup>	- -
7.	Вид (виды) разрешенного использования	-
7.1.	Дополнительные сведения об использовании земельного участка	-
8.	Кадастровый или иной государственный учетный номер (инвентарный) здания, сооружения, объекта незавершенного строительства, расположенного на земельном участке	83:00:050011:108
9.	Сведения о земельных участках (землях общего пользования, территории общего пользования), посредством которых обеспечивается доступ	83:00:050011:773 (земельный участок общего пользования) Земли общего пользования
10.	Иные сведения	-
<b>4. Пояснения к сведениям об уточняемом земельном участке с кадастровым номером 83:00:050011:34 :</b>		
1.	-	

## Сведения об уточняемых земельных участках

### 1. Сведения о характерных точках границы уточняемого земельного участка с кадастровым номером 83:00:050011:36 :

Система координат МСК - 83 зона 5						Зона № 5	
Обозначение характерных точек границ	Координаты, м				Метод определения координат	Формулы, примененные для расчета средней квадратической погрешности определения координат характерных точек границ (Mt), с подставленными в такие формулы значениями и итоговые (вычисленные) значения Mt, м	Описание закрепле ния точки
	содержатся в Едином государственном реестре недвижимости		определены в результате выполнения комплексных кадастровых работ				
	X	Y	X	Y			
1	2	3	4	5	6	7	8
99	7199.24	7609.10	997353.70	5271153.96	Метод спутниковых геодезических измерений (определений)	Mt = 0.1 с использованием программного обеспечения КРЕДО ГНСС	-
100	7190.05	7612.67	997352.29	5271149.94	Метод спутниковых геодезических измерений (определений)	Mt = 0.1 с использованием программного обеспечения КРЕДО ГНСС	-
101	7188.80	7609.50	997361.54	5271146.38	Метод спутниковых геодезических измерений (определений)	Mt = 0.1 с использованием программного обеспечения КРЕДО ГНСС	-
102	7197.80	7605.50	997363.02	5271150.32	Метод спутниковых геодезических измерений (определений)	Mt = 0.1 с использованием программного обеспечения КРЕДО ГНСС	-
99	7199.24	7609.10	997353.70	5271153.96	Метод спутниковых геодезических измерений (определений)	Mt = 0.1 с использованием программного обеспечения КРЕДО ГНСС	-

### 2. Сведения о частях границ уточняемого земельного участка с кадастровым номером 83:00:050011:36 :

Обозначение части границ		Горизонтальное проложение (S), м	Описание прохождения части границ	Сведения о согласовании местоположения границ (согласовано/спорное)
от т.	до т.			
1	2	3	4	5
99	100	4.26	-	Согласовано
100	101	9.91	-	Согласовано
101	102	4.21	-	Согласовано
102	99	10.01	-	Согласовано

### 3. Сведения о характеристиках уточняемого земельного участка с кадастровым номером 83:00:050011:36 :

№ п/п	Наименование характеристики земельного участка	Значение характеристики
1	2	3
1.	Сведения об адресе земельного участка	-



<b>3. Сведения о характеристиках уточняемого земельного участка с кадастровым номером 83:00:050011:36 :</b>		
<b>№ п/п</b>	<b>Наименование характеристики земельного участка</b>	<b>Значение характеристики</b>
<b>1</b>	<b>2</b>	<b>3</b>
1.1.	Сведения об ином месте нахождения земельного участка, не являющегося объектом адресации, в структурированном виде	-
1.2.	Дополнительные сведения о месте нахождения земельного участка	-
2.	Площадь земельного участка $\pm$ величина погрешности определения (вычисления) площади ( $P \pm \Delta P$ ), м2	$42 \pm 2$
3.	Формула, примененная для вычисления предельной погрешности определения площади земельного участка, с подставленными значениями и итоговые (вычисленные) значения ( $\Delta P$ ), м2	$\Delta P = 3.5 * M_t * \sqrt{P} = 3.5 * 0,1 * \sqrt{42} = 2$
4.	Площадь земельного участка согласно сведениям Единого государственного реестра недвижимости ( $P_{\text{кад}}$ ), м2	42
5.	Оценка расхождения $P$ и $P_{\text{кад}}$ ( $P - P_{\text{кад}}$ ), м2	-
6.	Предельные минимальный и максимальный размеры земельного участка ( $P_{\text{мин}}$ и $P_{\text{макс}}$ ), м2	- -
7.	Вид (виды) разрешенного использования	-
7.1.	Дополнительные сведения об использовании земельного участка	-
8.	Кадастровый или иной государственный учетный номер (инвентарный) здания, сооружения, объекта незавершенного строительства, расположенного на земельном участке	83:00:000000:2292
9.	Сведения о земельных участках (землях общего пользования, территории общего пользования), посредством которых обеспечивается доступ	Земли общего пользования
10.	Иные сведения	-
<b>4. Пояснения к сведениям об уточняемом земельном участке с кадастровым номером 83:00:050011:36 :</b>		
1.	-	

## Сведения об уточняемых земельных участках

### 1. Сведения о характерных точках границы уточняемого земельного участка с кадастровым номером 83:00:050011:37 :

Система координат МСК - 83 зона 5						Зона № 5	
Обозначение характерных точек границ	Координаты, м				Метод определения координат	Формулы, примененные для расчета средней квадратической погрешности определения координат характерных точек границ (Mt), с подставленными в такие формулы значениями и итоговые (вычисленные) значения Mt, м	Описание закрепле ния точки
	содержатся в Едином государственном реестре недвижимости		определены в результате выполнения комплексных кадастровых работ				
	X	Y	X	Y			
1	2	3	4	5	6	7	8
433	-	-	997355.44	5271157.70	Метод спутниковых геодезических измерений (определений)	Mt = 0.1 с использованием программного обеспечения КРЕДО ГНСС	-
110	-	-	997355.12	5271157.67	Метод спутниковых геодезических измерений (определений)	Mt = 0.1 с использованием программного обеспечения КРЕДО ГНСС	-
99	-	-	997353.70	5271153.96	Метод спутниковых геодезических измерений (определений)	Mt = 0.1 с использованием программного обеспечения КРЕДО ГНСС	-
102	-	-	997363.02	5271150.32	Метод спутниковых геодезических измерений (определений)	Mt = 0.1 с использованием программного обеспечения КРЕДО ГНСС	-
н564У	-	-	997364.55	5271154.28	Метод спутниковых геодезических измерений (определений)	Mt = 0.1 с использованием программного обеспечения КРЕДО ГНСС	-
433	-	-	997355.44	5271157.70	Метод спутниковых геодезических измерений (определений)	Mt = 0.1 с использованием программного обеспечения КРЕДО ГНСС	-

### 2. Сведения о частях границ уточняемого земельного участка с кадастровым номером 83:00:050011:37 :

Обозначение части границ		Горизонтальное проложение (S), м	Описание прохождения части границ	Сведения о согласовании местоположения границ (согласовано/спорное)
от т.	до т.			
1	2	3	4	5
433	110	0.32	-	Согласовано
110	99	3.97	-	Согласовано
99	102	10.01	-	Согласовано
102	н564У	4.25	-	Согласовано
н564У	433	9.73	-	Согласовано

<b>3. Сведения о характеристиках уточняемого земельного участка с кадастровым номером 83:00:050011:37 :</b>		
<b>№ п/п</b>	<b>Наименование характеристики земельного участка</b>	<b>Значение характеристики</b>
<b>1</b>	<b>2</b>	<b>3</b>
1.	Сведения об адресе земельного участка	-
1.1.	Сведения об ином месте нахождения земельного участка, не являющегося объектом адресации, в структурированном виде	-
1.2.	Дополнительные сведения о месте нахождения земельного участка	-
2.	Площадь земельного участка $\pm$ величина погрешности определения (вычисления) площади ( $P \pm \Delta P$ ), м2	$42 \pm 2$
3.	Формула, примененная для вычисления предельной погрешности определения площади земельного участка, с подставленными значениями и итоговые (вычисленные) значения ( $\Delta P$ ), м2	$\Delta P = 3.5 * M_t * \sqrt{P} = 3.5 * 0,1 * \sqrt{42} = 2$
4.	Площадь земельного участка согласно сведениям Единого государственного реестра недвижимости ( $R_{\text{кад}}$ ), м2	42
5.	Оценка расхождения $P$ и $R_{\text{кад}}$ ( $P - R_{\text{кад}}$ ), м2	-
6.	Предельные минимальный и максимальный размеры земельного участка ( $R_{\text{мин}}$ и $R_{\text{макс}}$ ), м2	- -
7.	Вид (виды) разрешенного использования	-
7.1.	Дополнительные сведения об использовании земельного участка	-
8.	Кадастровый или иной государственный учетный номер (инвентарный) здания, сооружения, объекта незавершенного строительства, расположенного на земельном участке	83:00:050011:767
9.	Сведения о земельных участках (землях общего пользования, территории общего пользования), посредством которых обеспечивается доступ	Земли общего пользования
10.	Иные сведения	-
<b>4. Пояснения к сведениям об уточняемом земельном участке с кадастровым номером 83:00:050011:37 :</b>		
1.	-	

## Сведения об уточняемых земельных участках

### 1. Сведения о характерных точках границы уточняемого земельного участка с кадастровым номером 83:00:050011:38 :

Система координат МСК - 83 зона 5							Зона № 5
Обозначение характерных точек границ	Координаты, м				Метод определения координат	Формулы, примененные для расчета средней квадратической погрешности определения координат характерных точек границ (Mt), с подставленными в такие формулы значениями и итоговые (вычисленные) значения Mt, м	Описание закрепле ния точки
	содержатся в Едином государственном реестре недвижимости		определены в результате выполнения комплексных кадастровых работ				
	X	Y	X	Y			
1	2	3	4	5	6	7	8
95	7187.00	7605.60	997340.51	5271150.47	Метод спутниковых геодезических измерений (определений)	Mt = 0.1 с использованием программного обеспечения КРЕДО ГНСС	-
103	7180.92	7608.01	997338.92	5271146.05	Метод спутниковых геодезических измерений (определений)	Mt = 0.1 с использованием программного обеспечения КРЕДО ГНСС	-
104	7175.77	7610.07	997349.50	5271142.34	Метод спутниковых геодезических измерений (определений)	Mt = 0.1 с использованием программного обеспечения КРЕДО ГНСС	-
105	7174.17	7606.27	997351.00	5271146.34	Метод спутниковых геодезических измерений (определений)	Mt = 0.1 с использованием программного обеспечения КРЕДО ГНСС	-
96	7185.40	7601.80	-	-	-	0.3	-
95	7187.00	7605.60	997340.51	5271150.47	Метод спутниковых геодезических измерений (определений)	Mt = 0.1 с использованием программного обеспечения КРЕДО ГНСС	-

### 2. Сведения о частях границ уточняемого земельного участка с кадастровым номером 83:00:050011:38 :

Обозначение части границ		Горизонтальное проложение (S), м	Описание прохождения части границ	Сведения о согласовании местоположения границ (согласовано/спорное)
от т.	до т.			
1	2	3	4	5
95	103	4.70	-	Согласовано
103	104	11.21	-	Согласовано
104	105	4.27	-	Согласовано
105	95	11.27	-	Согласовано

### 3. Сведения о характеристиках уточняемого земельного участка с кадастровым номером 83:00:050011:38 :

№ п/п	Наименование характеристики земельного участка	Значение характеристики
1	2	3
1.	Сведения об адресе земельного участка	-

<b>3. Сведения о характеристиках уточняемого земельного участка с кадастровым номером 83:00:050011:38 :</b>		
<b>№ п/п</b>	<b>Наименование характеристики земельного участка</b>	<b>Значение характеристики</b>
<b>1</b>	<b>2</b>	<b>3</b>
1.1.	Сведения об ином месте нахождения земельного участка, не являющегося объектом адресации, в структурированном виде	-
1.2.	Дополнительные сведения о месте нахождения земельного участка	-
2.	Площадь земельного участка $\pm$ величина погрешности определения (вычисления) площади ( $P \pm \Delta P$ ), м2	$50 \pm 2$
3.	Формула, примененная для вычисления предельной погрешности определения площади земельного участка, с подставленными значениями и итоговые (вычисленные) значения ( $\Delta P$ ), м2	$\Delta P = 3.5 * M_t * \sqrt{P} = 3.5 * 0,1 * \sqrt{50} = 2$
4.	Площадь земельного участка согласно сведениям Единого государственного реестра недвижимости ( $P_{\text{кад}}$ ), м2	48
5.	Оценка расхождения $P$ и $P_{\text{кад}}$ ( $P - P_{\text{кад}}$ ), м2	2
6.	Предельные минимальный и максимальный размеры земельного участка ( $P_{\text{мин}}$ и $P_{\text{макс}}$ ), м2	- -
7.	Вид (виды) разрешенного использования	-
7.1.	Дополнительные сведения об использовании земельного участка	-
8.	Кадастровый или иной государственный учетный номер (инвентарный) здания, сооружения, объекта незавершенного строительства, расположенного на земельном участке	83:00:050011:107
9.	Сведения о земельных участках (землях общего пользования, территории общего пользования), посредством которых обеспечивается доступ	Земли общего пользования 83:00:050011:773 (земельный участок общего пользования)
10.	Иные сведения	Аренда
<b>4. Пояснения к сведениям об уточняемом земельном участке с кадастровым номером 83:00:050011:38 :</b>		
1.	-	

## Сведения об уточняемых земельных участках

### 1. Сведения о характерных точках границы уточняемого земельного участка с кадастровым номером 83:00:050011:42 :

Система координат МСК - 83 зона 5							Зона № 5
Обозначение характерных точек границ	Координаты, м				Метод определения координат	Формулы, примененные для расчета средней квадратической погрешности определения координат характерных точек границ (Mt), с подставленными в такие формулы значениями и итоговые (вычисленные) значения Mt, м	Описание закрепле ния точки
	содержатся в Едином государственном реестре недвижимости		определены в результате выполнения комплексных кадастровых работ				
	X	Y	X	Y			
1	2	3	4	5	6	7	8
н565У	-	-	997365.57	5271195.96	Метод спутниковых геодезических измерений (определений)	Mt = 0.1 с использованием программного обеспечения КРЕДО ГНСС	-
н566У	-	-	997373.86	5271193.05	Метод спутниковых геодезических измерений (определений)	Mt = 0.1 с использованием программного обеспечения КРЕДО ГНСС	-
н567У	-	-	997375.69	5271198.11	Метод спутниковых геодезических измерений (определений)	Mt = 0.1 с использованием программного обеспечения КРЕДО ГНСС	-
н568У	-	-	997367.22	5271201.12	Метод спутниковых геодезических измерений (определений)	Mt = 0.1 с использованием программного обеспечения КРЕДО ГНСС	-
н569У	-	-	997367.02	5271200.51	Метод спутниковых геодезических измерений (определений)	Mt = 0.1 с использованием программного обеспечения КРЕДО ГНСС	-
н565У	-	-	997365.57	5271195.96	Метод спутниковых геодезических измерений (определений)	Mt = 0.1 с использованием программного обеспечения КРЕДО ГНСС	-

### 2. Сведения о частях границ уточняемого земельного участка с кадастровым номером 83:00:050011:42 :

Обозначение части границ		Горизонтальное проложение (S), м	Описание прохождения части границ	Сведения о согласовании местоположения границ (согласовано/спорное)
от т.	до т.			
1	2	3	4	5
н565У	н566У	8.79	-	Согласовано
н566У	н567У	5.38	-	Согласовано
н567У	н568У	8.99	-	Согласовано
н568У	н569У	0.64	-	Согласовано
н569У	н565У	4.78	-	Согласовано

<b>3. Сведения о характеристиках уточняемого земельного участка с кадастровым номером 83:00:050011:42 :</b>		
<b>№ п/п</b>	<b>Наименование характеристики земельного участка</b>	<b>Значение характеристики</b>
<b>1</b>	<b>2</b>	<b>3</b>
1.	Сведения об адресе земельного участка	-
1.1.	Сведения об ином месте нахождения земельного участка, не являющегося объектом адресации, в структурированном виде	-
1.2.	Дополнительные сведения о месте нахождения земельного участка	-
2.	Площадь земельного участка $\pm$ величина погрешности определения (вычисления) площади ( $P \pm \Delta P$ ), м2	$48 \pm 2$
3.	Формула, примененная для вычисления предельной погрешности определения площади земельного участка, с подставленными значениями и итоговые (вычисленные) значения ( $\Delta P$ ), м2	$\Delta P = 3.5 * M_t * \sqrt{P} = 3.5 * 0,1 * \sqrt{48} = 2$
4.	Площадь земельного участка согласно сведениям Единого государственного реестра недвижимости ( $R_{\text{кад}}$ ), м2	48
5.	Оценка расхождения $P$ и $R_{\text{кад}}$ ( $P - R_{\text{кад}}$ ), м2	-
6.	Предельные минимальный и максимальный размеры земельного участка ( $R_{\text{мин}}$ и $R_{\text{макс}}$ ), м2	- -
7.	Вид (виды) разрешенного использования	-
7.1.	Дополнительные сведения об использовании земельного участка	-
8.	Кадастровый или иной государственный учетный номер (инвентарный) здания, сооружения, объекта незавершенного строительства, расположенного на земельном участке	83:00:050011:113
9.	Сведения о земельных участках (землях общего пользования, территории общего пользования), посредством которых обеспечивается доступ	83:00:050011:80 (земельный участок общего пользования) Земли общего пользования
10.	Иные сведения	Аренда
<b>4. Пояснения к сведениям об уточняемом земельном участке с кадастровым номером 83:00:050011:42 :</b>		
1.	-	

## Сведения об уточняемых земельных участках

**1. Сведения о характерных точках границы уточняемого земельного участка с кадастровым номером 83:00:050011:43 :**

Система координат МСК - 83 зона 5						Зона № 5	
Обозначение характерных точек границ	Координаты, м				Метод определения координат	Формулы, примененные для расчета средней квадратической погрешности определения координат характерных точек границ (Mt), с подставленными в такие формулы значениями и итоговые (вычисленные) значения Mt, м	Описание закрепле ния точки
	содержатся в Едином государственном реестре недвижимости		определены в результате выполнения комплексных кадастровых работ				
	X	Y	X	Y			
1	2	3	4	5	6	7	8
113	7192.18	7662.67	997354.05	5271205.19	Метод спутниковых геодезических измерений (определений)	Mt = 0.1 с использованием программного обеспечения КРЕДО ГНСС	-
114	7190.32	7657.92	997352.44	5271200.80	Метод спутниковых геодезических измерений (определений)	Mt = 0.1 с использованием программного обеспечения КРЕДО ГНСС	-
115	7202.51	7652.88	997357.54	5271198.88	Метод спутниковых геодезических измерений (определений)	Mt = 0.1 с использованием программного обеспечения КРЕДО ГНСС	-
116	7204.16	7657.60	997365.57	5271195.96	Метод спутниковых геодезических измерений (определений)	Mt = 0.1 с использованием программного обеспечения КРЕДО ГНСС	-
117	7200.04	7659.30	997367.02	5271200.51	Метод спутниковых геодезических измерений (определений)	Mt = 0.1 с использованием программного обеспечения КРЕДО ГНСС	-
118	7195.70	7661.20	997362.83	5271202.03	Метод спутниковых геодезических измерений (определений)	Mt = 0.1 с использованием программного обеспечения КРЕДО ГНСС	-
113	7192.18	7662.67	997354.05	5271205.19	Метод спутниковых геодезических измерений (определений)	Mt = 0.1 с использованием программного обеспечения КРЕДО ГНСС	-

**2. Сведения о частях границ уточняемого земельного участка с кадастровым номером 83:00:050011:43 :**

Обозначение части границ		Горизонтальное проложение (S), м	Описание прохождения части границ	Сведения о согласовании местоположения границ (согласовано/спорное)
от т.	до т.			
1	2	3	4	5
113	114	4.68	-	Согласовано
114	115	5.45	-	Согласовано
115	116	8.54	-	Согласовано
116	117	4.78	-	Согласовано



<b>2. Сведения о частях границ уточняемого земельного участка с кадастровым номером 83:00:050011:43 :</b>				
<b>Обозначение части границ</b>		<b>Горизонтальное проложение (S), м</b>	<b>Описание прохождения части границ</b>	<b>Сведения о согласовании местоположения границ (согласовано/спорное)</b>
<b>от т.</b>	<b>до т.</b>			
<b>1</b>	<b>2</b>	<b>3</b>	<b>4</b>	<b>5</b>
117	118	4.46	-	Согласовано
118	113	9.33	-	Согласовано
<b>3. Сведения о характеристиках уточняемого земельного участка с кадастровым номером 83:00:050011:43 :</b>				
<b>№ п/п</b>	<b>Наименование характеристики земельного участка</b>		<b>Значение характеристики</b>	
<b>1</b>	<b>2</b>		<b>3</b>	
1.	Сведения об адресе земельного участка		-	
1.1.	Сведения об ином месте нахождения земельного участка, не являющегося объектом адресации, в структурированном виде		-	
1.2.	Дополнительные сведения о месте нахождения земельного участка		-	
2.	Площадь земельного участка ± величина погрешности определения (вычисления) площади ( $P \pm \Delta P$ ), м <sup>2</sup>		66 ± 3	
3.	Формула, примененная для вычисления предельной погрешности определения площади земельного участка, с подставленными значениями и итоговые (вычисленные) значения ( $\Delta P$ ), м <sup>2</sup>		$\Delta P = 3.5 * M_t * \sqrt{P} = 3.5 * 0,1 * \sqrt{66} = 3$	
4.	Площадь земельного участка согласно сведениям Единого государственного реестра недвижимости ( $R_{\text{кад}}$ ), м <sup>2</sup>		66	
5.	Оценка расхождения $P$ и $R_{\text{кад}}$ ( $P - R_{\text{кад}}$ ), м <sup>2</sup>		-	
6.	Предельные минимальный и максимальный размеры земельного участка ( $R_{\text{мин}}$ и $R_{\text{макс}}$ ), м <sup>2</sup>		- -	
7.	Вид (виды) разрешенного использования		-	
7.1.	Дополнительные сведения об использовании земельного участка		-	
8.	Кадастровый или иной государственный учетный номер (инвентарный) здания, сооружения, объекта незавершенного строительства, расположенного на земельном участке		83:00:000000:10735	
9.	Сведения о земельных участках (землях общего пользования, территории общего пользования), посредством которых обеспечивается доступ		Земли общего пользования	
10.	Иные сведения		-	
<b>4. Пояснения к сведениям об уточняемом земельном участке с кадастровым номером 83:00:050011:43 :</b>				
1.	-			

## Сведения об уточняемых земельных участках

### 1. Сведения о характерных точках границы уточняемого земельного участка с кадастровым номером 83:00:050011:44 :

Система координат МСК - 83 зона 5							Зона № 5
Обозначение характерных точек границ	Координаты, м				Метод определения координат	Формулы, примененные для расчета средней квадратической погрешности определения координат характерных точек границ (Mt), с подставленными в такие формулы значениями и итоговые (вычисленные) значения Mt, м	Описание закрепле ния точки
	содержатся в Едином государственном реестре недвижимости		определены в результате выполнения комплексных кадастровых работ				
	X	Y	X	Y			
1	2	3	4	5	6	7	8
н570У	-	-	997366.23	5271211.69	Метод спутниковых геодезических измерений (определений)	Mt = 0.1 с использованием программного обеспечения КРЕДО ГНСС	-
118	-	-	997362.83	5271202.03	Метод спутниковых геодезических измерений (определений)	Mt = 0.1 с использованием программного обеспечения КРЕДО ГНСС	-
н569У	-	-	997367.02	5271200.51	Метод спутниковых геодезических измерений (определений)	Mt = 0.1 с использованием программного обеспечения КРЕДО ГНСС	-
н568У	-	-	997367.22	5271201.12	Метод спутниковых геодезических измерений (определений)	Mt = 0.1 с использованием программного обеспечения КРЕДО ГНСС	-
н571У	-	-	997370.19	5271210.15	Метод спутниковых геодезических измерений (определений)	Mt = 0.1 с использованием программного обеспечения КРЕДО ГНСС	-
н570У	-	-	997366.23	5271211.69	Метод спутниковых геодезических измерений (определений)	Mt = 0.1 с использованием программного обеспечения КРЕДО ГНСС	-

### 2. Сведения о частях границ уточняемого земельного участка с кадастровым номером 83:00:050011:44 :

Обозначение части границ		Горизонтальное проложение (S), м	Описание прохождения части границ	Сведения о согласовании местоположения границ (согласовано/спорное)
от т.	до т.			
1	2	3	4	5
н570У	118	10.24	-	Согласовано
118	н569У	4.46	-	Согласовано
н569У	н568У	0.64	-	Согласовано
н568У	н571У	9.51	-	Согласовано
н571У	н570У	4.25	-	Согласовано

<b>3. Сведения о характеристиках уточняемого земельного участка с кадастровым номером 83:00:050011:44 :</b>		
<b>№ п/п</b>	<b>Наименование характеристики земельного участка</b>	<b>Значение характеристики</b>
<b>1</b>	<b>2</b>	<b>3</b>
1.	Сведения об адресе земельного участка	-
1.1.	Сведения об ином месте нахождения земельного участка, не являющегося объектом адресации, в структурированном виде	-
1.2.	Дополнительные сведения о месте нахождения земельного участка	-
2.	Площадь земельного участка $\pm$ величина погрешности определения (вычисления) площади ( $P \pm \Delta P$ ), м2	$44 \pm 2$
3.	Формула, примененная для вычисления предельной погрешности определения площади земельного участка, с подставленными значениями и итоговые (вычисленные) значения ( $\Delta P$ ), м2	$\Delta P = 3.5 * M_t * \sqrt{P} = 3.5 * 0,1 * \sqrt{44} = 2$
4.	Площадь земельного участка согласно сведениям Единого государственного реестра недвижимости (Ркад), м2	42
5.	Оценка расхождения Р и Ркад ( $P - P_{кад}$ ), м2	2
6.	Предельные минимальный и максимальный размеры земельного участка (Рмин и Рмакс), м2	- -
7.	Вид (виды) разрешенного использования	-
7.1.	Дополнительные сведения об использовании земельного участка	-
8.	Кадастровый или иной государственный учетный номер (инвентарный) здания, сооружения, объекта незавершенного строительства, расположенного на земельном участке	83:00:000000:2017
9.	Сведения о земельных участках (землях общего пользования, территории общего пользования), посредством которых обеспечивается доступ	Земли общего пользования
10.	Иные сведения	-
<b>4. Пояснения к сведениям об уточняемом земельном участке с кадастровым номером 83:00:050011:44 :</b>		
1.	-	

## Сведения об уточняемых земельных участках

**1. Сведения о характерных точках границы уточняемого земельного участка с кадастровым номером 83:00:050011:46 :**

Система координат МСК - 83 зона 5						Зона № 5	
Обозначение характерных точек границ	Координаты, м				Метод определения координат	Формулы, примененные для расчета средней квадратической погрешности определения координат характерных точек границ (Mt), с подставленными в такие формулы значениями и итоговые (вычисленные) значения Mt, м	Описание закрепле ния точки
	содержатся в Едином государственном реестре недвижимости		определены в результате выполнения комплексных кадастровых работ				
	X	Y	X	Y			
1	2	3	4	5	6	7	8
119	7257.71	7699.96	997396.37	5271237.79	Метод спутниковых геодезических измерений (определений)	Mt = 0.1 с использованием программного обеспечения КРЕДО ГНСС	-
120	7260.77	7706.54	997388.84	5271240.78	Метод спутниковых геодезических измерений (определений)	Mt = 0.1 с использованием программного обеспечения КРЕДО ГНСС	-
121	7238.48	7716.79	997390.21	5271244.21	Метод спутниковых геодезических измерений (определений)	Mt = 0.1 с использованием программного обеспечения КРЕДО ГНСС	-
122	7226.01	7690.52	997391.57	5271247.65	Метод спутниковых геодезических измерений (определений)	Mt = 0.1 с использованием программного обеспечения КРЕДО ГНСС	-
123	7233.18	7686.93	997399.18	5271244.63	Метод спутниковых геодезических измерений (определений)	Mt = 0.1 с использованием программного обеспечения КРЕДО ГНСС	-
124	7242.40	7706.60	997401.75	5271250.85	Метод спутниковых геодезических измерений (определений)	Mt = 0.1 с использованием программного обеспечения КРЕДО ГНСС	-
н572У	-	-	997417.38	5271244.81	Метод спутниковых геодезических измерений (определений)	Mt = 0.1 с использованием программного обеспечения КРЕДО ГНСС	-
н573У	-	-	997419.70	5271250.78	Метод спутниковых геодезических измерений (определений)	Mt = 0.1 с использованием программного обеспечения КРЕДО ГНСС	-
н574У	-	-	997401.58	5271257.87	Метод спутниковых геодезических измерений (определений)	Mt = 0.1 с использованием программного обеспечения КРЕДО ГНСС	-
н79У	-	-	997400.56	5271255.36	Метод спутниковых геодезических измерений (определений)	Mt = 0.1 с использованием программного обеспечения КРЕДО ГНСС	-

1. Сведения о характерных точках границы уточняемого земельного участка с кадастровым номером 83:00:050011:46 :							
Система координат МСК - 83 зона 5						Зона № 5	
Обозначение характерных точек границ	Координаты, м				Метод определения координат	Формулы, примененные для расчета средней квадратической погрешности определения координат характерных точек границ (Mt), с подставленными в такие формулы значениями и итоговые (вычисленные) значения Mt, м	Описание закрепле ния точки
	содержатся в Едином государственном реестре недвижимости		определены в результате выполнения комплексных кадастровых работ				
	X	Y	X	Y			
1	2	3	4	5	6	7	8
424	-	-	997395.73	5271257.29	Метод спутниковых геодезических измерений (определений)	Mt = 0.1 с использованием программного обеспечения КРЕДО ГНСС	-
н575У	-	-	997395.14	5271257.54	Метод спутниковых геодезических измерений (определений)	Mt = 0.1 с использованием программного обеспечения КРЕДО ГНСС	-
н576У	-	-	997393.83	5271254.31	Метод спутниковых геодезических измерений (определений)	Mt = 0.1 с использованием программного обеспечения КРЕДО ГНСС	-
н577У	-	-	997385.28	5271233.04	Метод спутниковых геодезических измерений (определений)	Mt = 0.1 с использованием программного обеспечения КРЕДО ГНСС	-
н578У	-	-	997393.33	5271230.12	Метод спутниковых геодезических измерений (определений)	Mt = 0.1 с использованием программного обеспечения КРЕДО ГНСС	-
119	7257.71	7699.96	997396.37	5271237.79	Метод спутниковых геодезических измерений (определений)	Mt = 0.1 с использованием программного обеспечения КРЕДО ГНСС	-
2. Сведения о частях границ уточняемого земельного участка с кадастровым номером 83:00:050011:46 :							
Обозначение части границ		Горизонтальное проложение (S), м	Описание прохождения части границ	Сведения о согласовании местоположения границ (согласовано/спорное)			
от т.	до т.						
1	2	3	4	5			
119	120	8.10	-	Согласовано			
120	121	3.69	-	Согласовано			
121	122	3.70	-	Согласовано			
122	123	8.19	-	Согласовано			
123	124	6.73	-	Согласовано			
124	н572У	16.76	-	Согласовано			
н572У	н573У	6.40	-	Согласовано			
н573У	н574У	19.46	-	Согласовано			
н574У	н79У	2.71	-	Согласовано			
н79У	424	5.20	-	Согласовано			

2. Сведения о частях границ уточняемого земельного участка с кадастровым номером 83:00:050011:46 :				
Обозначение части границ		Горизонтальное проложение (S), м	Описание прохождения части границ	Сведения о согласовании местоположения границ (согласовано/спорное)
от т.	до т.			
1	2	3	4	5
424	н575У	0.64	-	Согласовано
н575У	н576У	3.49	-	Согласовано
н576У	н577У	22.92	-	Согласовано
н577У	н578У	8.56	-	Согласовано
н578У	119	8.25	-	Согласовано
3. Сведения о характеристиках уточняемого земельного участка с кадастровым номером 83:00:050011:46 :				
№ п/п	Наименование характеристики земельного участка		Значение характеристики	
1	2		3	
1.	Сведения об адресе земельного участка		-	
1.1.	Сведения об ином месте нахождения земельного участка, не являющегося объектом адресации, в структурированном виде		-	
1.2.	Дополнительные сведения о месте нахождения земельного участка		-	
2.	Площадь земельного участка ± величина погрешности определения (вычисления) площади (Р ± ΔР), м2		280 ± 6	
3.	Формула, примененная для вычисления предельной погрешности определения площади земельного участка, с подставленными значениями и итоговые (вычисленные) значения (ΔР), м2		ΔР=3.5*Мt*√Р=3.5*0,1*√280=6	
4.	Площадь земельного участка согласно сведениям Единого государственного реестра недвижимости (Ркад), м2		272	
5.	Оценка расхождения Р и Ркад (Р - Ркад), м2		8	
6.	Предельные минимальный и максимальный размеры земельного участка (Рмин и Рмакс), м2		- -	
7.	Вид (виды) разрешенного использования		-	
7.1.	Дополнительные сведения об использовании земельного участка		-	
8.	Кадастровый или иной государственный учетный номер (инвентарный) здания, сооружения, объекта незавершенного строительства, расположенного на земельном участке		83:00:050008:203 83:00:050008:204 83:00:050008:205 83:00:050008:206 83:00:050008:207 83:00:050008:208 83:00:050008:213 83:00:050008:214 83:00:050008:209	
9.	Сведения о земельных участках (землях общего пользования, территории общего пользования), посредством которых обеспечивается доступ		Земли общего пользования	
10.	Иные сведения		Ипотека в силу закона/Аренда	
4. Пояснения к сведениям об уточняемом земельном участке с кадастровым номером 83:00:050011:46 :				
1.	-			

## Сведения об уточняемых земельных участках

### 1. Сведения о характерных точках границы уточняемого земельного участка с кадастровым номером 83:00:050011:49 :

Система координат МСК - 83 зона 5							Зона № 5
Обозначение характерных точек границ	Координаты, м				Метод определения координат	Формулы, примененные для расчета средней квадратической погрешности определения координат характерных точек границ (Mt), с подставленными в такие формулы значениями и итоговые (вычисленные) значения Mt, м	Описание закрепле ния точки
	содержатся в Едином государственном реестре недвижимости		определены в результате выполнения комплексных кадастровых работ				
	X	Y	X	Y			
1	2	3	4	5	6	7	8
88	7285.98	7756.89	997442.42	5271302.34	Метод спутниковых геодезических измерений (определений)	Mt = 0.1 с использованием программного обеспечения КРЕДО ГНСС	-
129	7295.97	7783.03	997451.01	5271328.93	Метод спутниковых геодезических измерений (определений)	Mt = 0.1 с использованием программного обеспечения КРЕДО ГНСС	-
130	7231.70	7809.00	997385.64	5271351.68	Метод спутниковых геодезических измерений (определений)	Mt = 0.1 с использованием программного обеспечения КРЕДО ГНСС	-
131	7221.06	7784.47	997376.21	5271326.66	Метод спутниковых геодезических измерений (определений)	Mt = 0.1 с использованием программного обеспечения КРЕДО ГНСС	-
89	7255.14	7770.26	997410.75	5271313.99	Метод спутниковых геодезических измерений (определений)	Mt = 0.1 с использованием программного обеспечения КРЕДО ГНСС	-
88	7285.98	7756.89	997442.42	5271302.34	Метод спутниковых геодезических измерений (определений)	Mt = 0.1 с использованием программного обеспечения КРЕДО ГНСС	-

### 2. Сведения о частях границ уточняемого земельного участка с кадастровым номером 83:00:050011:49 :

Обозначение части границ		Горизонтальное проложение (S), м	Описание прохождения части границ	Сведения о согласовании местоположения границ (согласовано/спорное)
от т.	до т.			
1	2	3	4	5
88	129	27.94	-	Согласовано
129	130	69.22	-	Согласовано
130	131	26.74	-	Согласовано
131	89	36.79	-	Согласовано
89	88	33.74	-	Согласовано

3. Сведения о характеристиках уточняемого земельного участка с кадастровым номером 83:00:050011:49 :		
№ п/п	Наименование характеристики земельного участка	Значение характеристики
1	2	3
1.	Сведения об адресе земельного участка	-
1.1.	Сведения об ином месте нахождения земельного участка, не являющегося объектом адресации, в структурированном виде	-
1.2.	Дополнительные сведения о месте нахождения земельного участка	-
2.	Площадь земельного участка ± величина погрешности определения (вычисления) площади (P ± ΔP), м2	1909 ± 15
3.	Формула, примененная для вычисления предельной погрешности определения площади земельного участка, с подставленными значениями и итоговые (вычисленные) значения (ΔP), м2	ΔP=3.5*Mt*√P=3.5*0,1*√1909=15
4.	Площадь земельного участка согласно сведениям Единого государственного реестра недвижимости (Ркад), м2	1904
5.	Оценка расхождения Р и Ркад (Р - Ркад), м2	5
6.	Предельные минимальный и максимальный размеры земельного участка (Рмин и Рмакс), м2	- -
7.	Вид (виды) разрешенного использования	-
7.1.	Дополнительные сведения об использовании земельного участка	-
8.	Кадастровый или иной государственный учетный номер (инвентарный) здания, сооружения, объекта незавершенного строительства, расположенного на земельном участке	83:00:050011:104 (многоквартирный дом) 83:00:050006:809 83:00:000000:13123 83:00:000000:13012
9.	Сведения о земельных участках (землях общего пользования, территории общего пользования), посредством которых обеспечивается доступ	Земли общего пользования 83:00:000000:13001 (земельный участок общего пользования) 83:00:000000:10209 (земельный участок общего пользования)
10.	Иные сведения	-
4. Пояснения к сведениям об уточняемом земельном участке с кадастровым номером 83:00:050011:49 :		
1.	-	



## Сведения об уточняемых земельных участках

**1. Сведения о характерных точках границы уточняемого земельного участка с кадастровым номером 83:00:050011:52 :**

Система координат МСК - 83 зона 5						Зона № 5	
Обозначение характерных точек границ	Координаты, м				Метод определения координат	Формулы, примененные для расчета средней квадратической погрешности определения координат характерных точек границ (Mt), с подставленными в такие формулы значениями и итоговые (вычисленные) значения Mt, м	Описание закрепле ния точки
	содержатся в Едином государственном реестре недвижимости		определены в результате выполнения комплексных кадастровых работ				
	X	Y	X	Y			
1	2	3	4	5	6	7	8
75	7289.31	7652.86	997449.03	5271193.88	Метод спутниковых геодезических измерений (определений)	Mt = 0.1 с использованием программного обеспечения КРЕДО ГНСС	-
132	7282.40	7656.00	997438.95	5271197.56	Метод спутниковых геодезических измерений (определений)	Mt = 0.1 с использованием программного обеспечения КРЕДО ГНСС	-
133	7279.48	7657.17	997433.24	5271182.27	Метод спутниковых геодезических измерений (определений)	Mt = 0.1 с использованием программного обеспечения КРЕДО ГНСС	-
н559У	-	-	997443.14	5271178.50	Метод спутниковых геодезических измерений (определений)	Mt = 0.1 с использованием программного обеспечения КРЕДО ГНСС	-
134	7273.13	7641.56	997444.67	5271181.60	Метод спутниковых геодезических измерений (определений)	Mt = 0.1 с использованием программного обеспечения КРЕДО ГНСС	-
76	7282.75	7637.24	997446.38	5271186.58	Метод спутниковых геодезических измерений (определений)	Mt = 0.1 с использованием программного обеспечения КРЕДО ГНСС	-
461	-	-	997447.71	5271190.24	Метод спутниковых геодезических измерений (определений)	Mt = 0.1 с использованием программного обеспечения КРЕДО ГНСС	-
75	7289.31	7652.86	997449.03	5271193.88	Метод спутниковых геодезических измерений (определений)	Mt = 0.1 с использованием программного обеспечения КРЕДО ГНСС	-

**2. Сведения о частях границ уточняемого земельного участка с кадастровым номером 83:00:050011:52 :**

Обозначение части границ		Горизонтальное проложение (S), м	Описание прохождения части границ	Сведения о согласовании местоположения границ (согласовано/спорное)
от т.	до т.			
1	2	3	4	5
75	132	10.73	-	Согласовано

2. Сведения о частях границ уточняемого земельного участка с кадастровым номером 83:00:050011:52 :				
Обозначение части границ		Горизонтальное проложение (S), м	Описание прохождения части границ	Сведения о согласовании местоположения границ (согласовано/спорное)
от т.	до т.			
1	2	3	4	5
132	133	16.32	-	Согласовано
133	н559У	10.59	-	Согласовано
н559У	134	3.46	-	Согласовано
134	76	5.27	-	Согласовано
76	461	3.89	-	Согласовано
461	75	3.87	-	Согласовано
3. Сведения о характеристиках уточняемого земельного участка с кадастровым номером 83:00:050011:52 :				
№ п/п	Наименование характеристики земельного участка		Значение характеристики	
1	2		3	
1.	Сведения об адресе земельного участка		-	
1.1.	Сведения об ином месте нахождения земельного участка, не являющегося объектом адресации, в структурированном виде		-	
1.2.	Дополнительные сведения о месте нахождения земельного участка		-	
2.	Площадь земельного участка ± величина погрешности определения (вычисления) площади (P ± ΔP), м2		177 ± 5	
3.	Формула, примененная для вычисления предельной погрешности определения площади земельного участка, с подставленными значениями и итоговые (вычисленные) значения (ΔP), м2		ΔP=3.5*Мt*√P=3.5*0,1*√177=5	
4.	Площадь земельного участка согласно сведениям Единого государственного реестра недвижимости (Ркад), м2		180	
5.	Оценка расхождения Р и Ркад (Р - Ркад), м2		3	
6.	Предельные минимальный и максимальный размеры земельного участка (Рмин и Рмакс), м2		- -	
7.	Вид (виды) разрешенного использования		-	
7.1.	Дополнительные сведения об использовании земельного участка		-	
8.	Кадастровый или иной государственный учетный номер (инвентарный) здания, сооружения, объекта незавершенного строительства, расположенного на земельном участке		83:00:000000:10080 83:00:000000:10156 83:00:000000:10157	
9.	Сведения о земельных участках (землях общего пользования, территории общего пользования), посредством которых обеспечивается доступ		Земли общего пользования	
10.	Иные сведения		Аренда	
4. Пояснения к сведениям об уточняемом земельном участке с кадастровым номером 83:00:050011:52 :				
1.	-			

## Сведения об уточняемых земельных участках

**1. Сведения о характерных точках границы уточняемого земельного участка с кадастровым номером 83:00:050011:60 :**

Система координат МСК - 83 зона 5						Зона № 5	
Обозначение характерных точек границ	Координаты, м				Метод определения координат	Формулы, примененные для расчета средней квадратической погрешности определения координат характерных точек границ (Mt), с подставленными в такие формулы значениями и итоговые (вычисленные) значения Mt, м	Описание закрепле ния точки
	содержатся в Едином государственном реестре недвижимости		определены в результате выполнения комплексных кадастровых работ				
	X	Y	X	Y			
1	2	3	4	5	6	7	8
147	7233.35	7677.87	997392.73	5271221.09	Метод спутниковых геодезических измерений (определений)	Mt = 0.1 с использованием программного обеспечения КРЕДО ГНСС	-
148	7231.52	7678.67	997391.43	5271221.55	Метод спутниковых геодезических измерений (определений)	Mt = 0.1 с использованием программного обеспечения КРЕДО ГНСС	-
149	7228.39	7680.03	997382.23	5271224.74	Метод спутниковых геодезических измерений (определений)	Mt = 0.1 с использованием программного обеспечения КРЕДО ГНСС	-
150	7222.44	7682.57	997381.93	5271223.94	Метод спутниковых геодезических измерений (определений)	Mt = 0.1 с использованием программного обеспечения КРЕДО ГНСС	-
151	7221.98	7681.48	997380.75	5271220.71	Метод спутниковых геодезических измерений (определений)	Mt = 0.1 с использованием программного обеспечения КРЕДО ГНСС	-
152	7220.87	7678.86	997391.25	5271217.07	Метод спутниковых геодезических измерений (определений)	Mt = 0.1 с использованием программного обеспечения КРЕДО ГНСС	-
153	7226.77	7676.29	-	-	-	0.1	-
154	7227.86	7675.82	-	-	-	0.1	-
155	7231.72	7674.14	-	-	-	-	-
147	7233.35	7677.87	997392.73	5271221.09	Метод спутниковых геодезических измерений (определений)	Mt = 0.1 с использованием программного обеспечения КРЕДО ГНСС	-

**2. Сведения о частях границ уточняемого земельного участка с кадастровым номером 83:00:050011:60 :**

Обозначение части границ		Горизонтальное проложение (S), м	Описание прохождения части границ	Сведения о согласовании местоположения границ (согласовано/спорное)
от т.	до т.			
1	2	3	4	5
147	148	1.38	-	Согласовано

2. Сведения о частях границ уточняемого земельного участка с кадастровым номером 83:00:050011:60 :				
Обозначение части границ		Горизонтальное проложение (S), м	Описание прохождения части границ	Сведения о согласовании местоположения границ (согласовано/спорное)
от т.	до т.			
1	2	3	4	5
148	149	9.74	-	Согласовано
149	150	0.85	-	Согласовано
150	151	3.44	-	Согласовано
151	152	11.11	-	Согласовано
152	147	4.28	-	Согласовано
3. Сведения о характеристиках уточняемого земельного участка с кадастровым номером 83:00:050011:60 :				
№ п/п	Наименование характеристики земельного участка		Значение характеристики	
1	2		3	
1.	Сведения об адресе земельного участка		-	
1.1.	Сведения об ином месте нахождения земельного участка, не являющегося объектом адресации, в структурированном виде		-	
1.2.	Дополнительные сведения о месте нахождения земельного участка		-	
2.	Площадь земельного участка ± величина погрешности определения (вычисления) площади (P ± ΔP), м2		48 ± 2	
3.	Формула, примененная для вычисления предельной погрешности определения площади земельного участка, с подставленными значениями и итоговые (вычисленные) значения (ΔP), м2		ΔP=3.5*Mt*√P=3.5*0,1*√48=2	
4.	Площадь земельного участка согласно сведениям Единого государственного реестра недвижимости (Ркад), м2		48	
5.	Оценка расхождения Р и Ркад (Р - Ркад), м2		-	
6.	Предельные минимальный и максимальный размеры земельного участка (Рмин и Рмакс), м2		- -	
7.	Вид (виды) разрешенного использования		-	
7.1.	Дополнительные сведения об использовании земельного участка		-	
8.	Кадастровый или иной государственный учетный номер (инвентарный) здания, сооружения, объекта незавершенного строительства, расположенного на земельном участке		83:00:050011:435	
9.	Сведения о земельных участках (землях общего пользования, территории общего пользования), посредством которых обеспечивается доступ		Земли общего пользования	
10.	Иные сведения		Аренда	
4. Пояснения к сведениям об уточняемом земельном участке с кадастровым номером 83:00:050011:60 :				
1.	-			

## Сведения об уточняемых земельных участках

**1. Сведения о характерных точках границы уточняемого земельного участка с кадастровым номером 83:00:050011:61 :**

Система координат МСК - 83 зона 5						Зона № 5	
Обозначение характерных точек границ	Координаты, м				Метод определения координат	Формулы, примененные для расчета средней квадратической погрешности определения координат характерных точек границ (Mt), с подставленными в такие формулы значениями и итоговые (вычисленные) значения Mt, м	Описание закрепле ния точки
	содержатся в Едином государственном реестре недвижимости		определены в результате выполнения комплексных кадастровых работ				
	X	Y	X	Y			
1	2	3	4	5	6	7	8
156	7192.13	7616.73	997357.00	5271161.88	Метод спутниковых геодезических измерений (определений)	Mt = 0.1 с использованием программного обеспечения КРЕДО ГНСС	-
157	7193.90	7620.82	997346.96	5271165.79	Метод спутниковых геодезических измерений (определений)	Mt = 0.1 с использованием программного обеспечения КРЕДО ГНСС	-
158	7183.63	7625.41	997346.55	5271165.97	Метод спутниковых геодезических измерений (определений)	Mt = 0.1 с использованием программного обеспечения КРЕДО ГНСС	-
159	7181.76	7621.21	997344.84	5271161.68	Метод спутниковых геодезических измерений (определений)	Mt = 0.1 с использованием программного обеспечения КРЕДО ГНСС	-
160	7192.07	7616.60	997355.12	5271157.67	Метод спутниковых геодезических измерений (определений)	Mt = 0.1 с использованием программного обеспечения КРЕДО ГНСС	-
433	-	-	997355.44	5271157.70	Метод спутниковых геодезических измерений (определений)	Mt = 0.1 с использованием программного обеспечения КРЕДО ГНСС	-
156	7192.13	7616.73	997357.00	5271161.88	Метод спутниковых геодезических измерений (определений)	Mt = 0.1 с использованием программного обеспечения КРЕДО ГНСС	-

**2. Сведения о частях границ уточняемого земельного участка с кадастровым номером 83:00:050011:61 :**

Обозначение части границ		Горизонтальное проложение (S), м	Описание прохождения части границ	Сведения о согласовании местоположения границ (согласовано/спорное)
от т.	до т.			
1	2	3	4	5
156	157	10.77	-	Согласовано
157	158	0.45	-	Согласовано
158	159	4.62	-	Согласовано
159	160	11.03	-	Согласовано

<b>2. Сведения о частях границ уточняемого земельного участка с кадастровым номером 83:00:050011:61 :</b>				
<b>Обозначение части границ</b>		<b>Горизонтальное проложение (S), м</b>	<b>Описание прохождения части границ</b>	<b>Сведения о согласовании местоположения границ (согласовано/спорное)</b>
<b>от т.</b>	<b>до т.</b>			
<b>1</b>	<b>2</b>	<b>3</b>	<b>4</b>	<b>5</b>
160	433	0.32	-	Согласовано
433	156	4.46	-	Согласовано
<b>3. Сведения о характеристиках уточняемого земельного участка с кадастровым номером 83:00:050011:61 :</b>				
<b>№ п/п</b>	<b>Наименование характеристики земельного участка</b>		<b>Значение характеристики</b>	
<b>1</b>	<b>2</b>		<b>3</b>	
1.	Сведения об адресе земельного участка		-	
1.1.	Сведения об ином месте нахождения земельного участка, не являющегося объектом адресации, в структурированном виде		-	
1.2.	Дополнительные сведения о месте нахождения земельного участка		-	
2.	Площадь земельного участка ± величина погрешности определения (вычисления) площади ( $P \pm \Delta P$ ), м <sup>2</sup>		52 ± 3	
3.	Формула, примененная для вычисления предельной погрешности определения площади земельного участка, с подставленными значениями и итоговые (вычисленные) значения ( $\Delta P$ ), м <sup>2</sup>		$\Delta P = 3.5 * M_t * \sqrt{P} = 3.5 * 0,1 * \sqrt{52} = 3$	
4.	Площадь земельного участка согласно сведениям Единого государственного реестра недвижимости ( $R_{\text{кад}}$ ), м <sup>2</sup>		52	
5.	Оценка расхождения $P$ и $R_{\text{кад}}$ ( $P - R_{\text{кад}}$ ), м <sup>2</sup>		-	
6.	Предельные минимальный и максимальный размеры земельного участка ( $R_{\text{мин}}$ и $R_{\text{макс}}$ ), м <sup>2</sup>		- -	
7.	Вид (виды) разрешенного использования		-	
7.1.	Дополнительные сведения об использовании земельного участка		-	
8.	Кадастровый или иной государственный учетный номер (инвентарный) здания, сооружения, объекта незавершенного строительства, расположенного на земельном участке		83:00:050012:470	
9.	Сведения о земельных участках (землях общего пользования, территории общего пользования), посредством которых обеспечивается доступ		Земли общего пользования	
10.	Иные сведения		Аренда	
<b>4. Пояснения к сведениям об уточняемом земельном участке с кадастровым номером 83:00:050011:61 :</b>				
1.	-			

## Сведения об уточняемых земельных участках

### 1. Сведения о характерных точках границы уточняемого земельного участка с кадастровым номером 83:00:050011:62 :

Система координат МСК - 83 зона 5						Зона № 5	
Обозначение характерных точек границ	Координаты, м				Метод определения координат	Формулы, примененные для расчета средней квадратической погрешности определения координат характерных точек границ (Mt), с подставленными в такие формулы значениями и итоговые (вычисленные) значения Mt, м	Описание закрепле ния точки
	содержатся в Едином государственном реестре недвижимости		определены в результате выполнения комплексных кадастровых работ				
	X	Y	X	Y			
1	2	3	4	5	6	7	8
148	7231.52	7678.67	997392.98	5271225.75	Метод спутниковых геодезических измерений (определений)	Mt = 0.1 с использованием программного обеспечения КРЕДО ГНСС	-
161	7233.24	7682.74	997383.79	5271228.95	Метод спутниковых геодезических измерений (определений)	Mt = 0.1 с использованием программного обеспечения КРЕДО ГНСС	-
162	7230.94	7683.74	997382.23	5271224.74	Метод спутниковых геодезических измерений (определений)	Mt = 0.1 с использованием программного обеспечения КРЕДО ГНСС	-
163	7230.16	7684.08	997391.43	5271221.55	Метод спутниковых геодезических измерений (определений)	Mt = 0.1 с использованием программного обеспечения КРЕДО ГНСС	-
164	7224.16	7686.64	-	-	-	0.3	-
150	7222.44	7682.57	-	-	-	-	-
149	7228.39	7680.03	-	-	-	-	-
148	7231.52	7678.67	997392.98	5271225.75	Метод спутниковых геодезических измерений (определений)	Mt = 0.1 с использованием программного обеспечения КРЕДО ГНСС	-

### 2. Сведения о частях границ уточняемого земельного участка с кадастровым номером 83:00:050011:62 :

Обозначение части границ		Горизонтальное проложение (S), м	Описание прохождения части границ	Сведения о согласовании местоположения границ (согласовано/спорное)
от т.	до т.			
1	2	3	4	5
148	161	9.73	-	Согласовано
161	162	4.49	-	Согласовано
162	163	9.74	-	Согласовано
163	148	4.48	-	Согласовано

<b>3. Сведения о характеристиках уточняемого земельного участка с кадастровым номером 83:00:050011:62 :</b>		
<b>№ п/п</b>	<b>Наименование характеристики земельного участка</b>	<b>Значение характеристики</b>
<b>1</b>	<b>2</b>	<b>3</b>
1.	Сведения об адресе земельного участка	-
1.1.	Сведения об ином месте нахождения земельного участка, не являющегося объектом адресации, в структурированном виде	-
1.2.	Дополнительные сведения о месте нахождения земельного участка	-
2.	Площадь земельного участка $\pm$ величина погрешности определения (вычисления) площади ( $P \pm \Delta P$ ), м <sup>2</sup>	$44 \pm 2$
3.	Формула, примененная для вычисления предельной погрешности определения площади земельного участка, с подставленными значениями и итоговые (вычисленные) значения ( $\Delta P$ ), м <sup>2</sup>	$\Delta P = 3.5 * M_t * \sqrt{P} = 3.5 * 0,1 * \sqrt{44} = 2$
4.	Площадь земельного участка согласно сведениям Единого государственного реестра недвижимости ( $R_{\text{кад}}$ ), м <sup>2</sup>	44
5.	Оценка расхождения $P$ и $R_{\text{кад}}$ ( $P - R_{\text{кад}}$ ), м <sup>2</sup>	-
6.	Предельные минимальный и максимальный размеры земельного участка ( $R_{\text{мин}}$ и $R_{\text{макс}}$ ), м <sup>2</sup>	- -
7.	Вид (виды) разрешенного использования	-
7.1.	Дополнительные сведения об использовании земельного участка	-
8.	Кадастровый или иной государственный учетный номер (инвентарный) здания, сооружения, объекта незавершенного строительства, расположенного на земельном участке	83:00:050011:436
9.	Сведения о земельных участках (землях общего пользования, территории общего пользования), посредством которых обеспечивается доступ	Земли общего пользования
10.	Иные сведения	Аренда
<b>4. Пояснения к сведениям об уточняемом земельном участке с кадастровым номером 83:00:050011:62 :</b>		
1.	-	



## Сведения об уточняемых земельных участках

**1. Сведения о характерных точках границы уточняемого земельного участка с кадастровым номером 83:00:050011:63 :**

Система координат МСК - 83 зона 5						Зона № 5	
Обозначение характерных точек границ	Координаты, м				Метод определения координат	Формулы, примененные для расчета средней квадратической погрешности определения координат характерных точек границ (Mt), с подставленными в такие формулы значениями и итоговые (вычисленные) значения Mt, м	Описание закрепле ния точки
	содержатся в Едином государственном реестре недвижимости		определены в результате выполнения комплексных кадастровых работ				
	X	Y	X	Y			
1	2	3	4	5	6	7	8
161	7233.24	7682.74	997394.53	5271229.68	Метод спутниковых геодезических измерений (определений)	Mt = 0.1 с использованием программного обеспечения КРЕДО ГНСС	-
165	7234.98	7686.22	997393.33	5271230.12	Метод спутниковых геодезических измерений (определений)	Mt = 0.1 с использованием программного обеспечения КРЕДО ГНСС	-
123	7233.18	7686.93	997385.28	5271233.04	Метод спутниковых геодезических измерений (определений)	Mt = 0.1 с использованием программного обеспечения КРЕДО ГНСС	-
122	7226.01	7690.52	997383.79	5271228.95	Метод спутниковых геодезических измерений (определений)	Mt = 0.1 с использованием программного обеспечения КРЕДО ГНСС	-
164	7224.16	7686.64	997392.98	5271225.75	Метод спутниковых геодезических измерений (определений)	Mt = 0.1 с использованием программного обеспечения КРЕДО ГНСС	-
163	7230.16	7684.08	-	-	-	-	-
161	7233.24	7682.74	997394.53	5271229.68	Метод спутниковых геодезических измерений (определений)	Mt = 0.1 с использованием программного обеспечения КРЕДО ГНСС	-

**2. Сведения о частях границ уточняемого земельного участка с кадастровым номером 83:00:050011:63 :**

Обозначение части границ		Горизонтальное проложение (S), м	Описание прохождения части границ	Сведения о согласовании местоположения границ (согласовано/спорное)
от т.	до т.			
1	2	3	4	5
161	165	1.28	-	Согласовано
165	123	8.56	-	Согласовано
123	122	4.35	-	Согласовано
122	164	9.73	-	Согласовано
164	161	4.22	-	Согласовано

<b>3. Сведения о характеристиках уточняемого земельного участка с кадастровым номером 83:00:050011:63 :</b>		
<b>№ п/п</b>	<b>Наименование характеристики земельного участка</b>	<b>Значение характеристики</b>
<b>1</b>	<b>2</b>	<b>3</b>
1.	Сведения об адресе земельного участка	-
1.1.	Сведения об ином месте нахождения земельного участка, не являющегося объектом адресации, в структурированном виде	-
1.2.	Дополнительные сведения о месте нахождения земельного участка	-
2.	Площадь земельного участка $\pm$ величина погрешности определения (вычисления) площади ( $P \pm \Delta P$ ), м <sup>2</sup>	$42 \pm 2$
3.	Формула, примененная для вычисления предельной погрешности определения площади земельного участка, с подставленными значениями и итоговые (вычисленные) значения ( $\Delta P$ ), м <sup>2</sup>	$\Delta P = 3.5 * M_t * \sqrt{P} = 3.5 * 0,1 * \sqrt{42} = 2$
4.	Площадь земельного участка согласно сведениям Единого государственного реестра недвижимости ( $R_{\text{кад}}$ ), м <sup>2</sup>	40
5.	Оценка расхождения $P$ и $R_{\text{кад}}$ ( $P - R_{\text{кад}}$ ), м <sup>2</sup>	2
6.	Предельные минимальный и максимальный размеры земельного участка ( $R_{\text{мин}}$ и $R_{\text{макс}}$ ), м <sup>2</sup>	- -
7.	Вид (виды) разрешенного использования	-
7.1.	Дополнительные сведения об использовании земельного участка	-
8.	Кадастровый или иной государственный учетный номер (инвентарный) здания, сооружения, объекта незавершенного строительства, расположенного на земельном участке	83:00:050011:460
9.	Сведения о земельных участках (землях общего пользования, территории общего пользования), посредством которых обеспечивается доступ	Земли общего пользования
10.	Иные сведения	-
<b>4. Пояснения к сведениям об уточняемом земельном участке с кадастровым номером 83:00:050011:63 :</b>		
1.	-	

## Сведения об уточняемых земельных участках

**1. Сведения о характерных точках границы уточняемого земельного участка с кадастровым номером 83:00:050011:70 :**

Система координат МСК - 83 зона 5						Зона № 5	
Обозначение характерных точек границ	Координаты, м				Метод определения координат	Формулы, примененные для расчета средней квадратической погрешности определения координат характерных точек границ (Mt), с подставленными в такие формулы значениями и итоговые (вычисленные) значения Mt, м	Описание закрепле ния точки
	содержатся в Едином государственном реестре недвижимости		определены в результате выполнения комплексных кадастровых работ				
	X	Y	X	Y			
1	2	3	4	5	6	7	8
166	7191.52	7641.86	997353.72	5271182.74	Метод спутниковых геодезических измерений (определений)	Mt = 0.1 с использованием программного обеспечения КРЕДО ГНСС	-
167	7201.38	7637.56	997363.32	5271179.09	Метод спутниковых геодезических измерений (определений)	Mt = 0.1 с использованием программного обеспечения КРЕДО ГНСС	-
168	7203.09	7641.39	997363.81	5271178.91	Метод спутниковых геодезических измерений (определений)	Mt = 0.1 с использованием программного обеспечения КРЕДО ГНСС	-
169	7193.27	7645.78	997365.28	5271182.84	Метод спутниковых геодезических измерений (определений)	Mt = 0.1 с использованием программного обеспечения КРЕДО ГНСС	-
348	-	-	997355.37	5271186.70	Метод спутниковых геодезических измерений (определений)	Mt = 0.1 с использованием программного обеспечения КРЕДО ГНСС	-
н579У	-	-	997355.19	5271186.76	Метод спутниковых геодезических измерений (определений)	Mt = 0.1 с использованием программного обеспечения КРЕДО ГНСС	-
166	7191.52	7641.86	997353.72	5271182.74	Метод спутниковых геодезических измерений (определений)	Mt = 0.1 с использованием программного обеспечения КРЕДО ГНСС	-

**2. Сведения о частях границ уточняемого земельного участка с кадастровым номером 83:00:050011:70 :**

Обозначение части границ		Горизонтальное проложение (S), м	Описание прохождения части границ	Сведения о согласовании местоположения границ (согласовано/спорное)
от т.	до т.			
1	2	3	4	5
166	167	10.27	-	Согласовано
167	168	0.52	-	Согласовано
168	169	4.20	-	Согласовано
169	348	10.64	-	Согласовано

<b>2. Сведения о частях границ уточняемого земельного участка с кадастровым номером 83:00:050011:70 :</b>				
<b>Обозначение части границ</b>		<b>Горизонтальное проложение (S), м</b>	<b>Описание прохождения части границ</b>	<b>Сведения о согласовании местоположения границ (согласовано/спорное)</b>
<b>от т.</b>	<b>до т.</b>			
<b>1</b>	<b>2</b>	<b>3</b>	<b>4</b>	<b>5</b>
348	н579У	0.19	-	Согласовано
н579У	166	4.28	-	Согласовано
<b>3. Сведения о характеристиках уточняемого земельного участка с кадастровым номером 83:00:050011:70 :</b>				
<b>№ п/п</b>	<b>Наименование характеристики земельного участка</b>		<b>Значение характеристики</b>	
<b>1</b>	<b>2</b>		<b>3</b>	
1.	Сведения об адресе земельного участка		-	
1.1.	Сведения об ином месте нахождения земельного участка, не являющегося объектом адресации, в структурированном виде		-	
1.2.	Дополнительные сведения о месте нахождения земельного участка		-	
2.	Площадь земельного участка ± величина погрешности определения (вычисления) площади ( $P \pm \Delta P$ ), м2		46 ± 2	
3.	Формула, примененная для вычисления предельной погрешности определения площади земельного участка, с подставленными значениями и итоговые (вычисленные) значения ( $\Delta P$ ), м2		$\Delta P = 3.5 * M_t * \sqrt{P} = 3.5 * 0,1 * \sqrt{46} = 2$	
4.	Площадь земельного участка согласно сведениям Единого государственного реестра недвижимости (Ркад), м2		46	
5.	Оценка расхождения Р и Ркад ( $P - P_{кад}$ ), м2		-	
6.	Предельные минимальный и максимальный размеры земельного участка (Рмин и Рмакс), м2		- -	
7.	Вид (виды) разрешенного использования		-	
7.1.	Дополнительные сведения об использовании земельного участка		-	
8.	Кадастровый или иной государственный учетный номер (инвентарный) здания, сооружения, объекта незавершенного строительства, расположенного на земельном участке		83:00:000000:1488	
9.	Сведения о земельных участках (землях общего пользования, территории общего пользования), посредством которых обеспечивается доступ		Земли общего пользования 83:00:050011:80 (земельный участок общего пользования)	
10.	Иные сведения		Аренда	
<b>4. Пояснения к сведениям об уточняемом земельном участке с кадастровым номером 83:00:050011:70 :</b>				
1.	-			

## Сведения об уточняемых земельных участках

### 1. Сведения о характерных точках границы уточняемого земельного участка с кадастровым номером 83:00:050011:72 :

Система координат МСК - 83 зона 5							Зона № 5
Обозначение характерных точек границ	Координаты, м				Метод определения координат	Формулы, примененные для расчета средней квадратической погрешности определения координат характерных точек границ (Mt), с подставленными в такие формулы значениями и итоговые (вычисленные) значения Mt, м	Описание закрепле ния точки
	содержатся в Едином государственном реестре недвижимости		определены в результате выполнения комплексных кадастровых работ				
	X	Y	X	Y			
1	2	3	4	5	6	7	8
115	7202.51	7652.88	997357.54	5271198.88	Метод спутниковых геодезических измерений (определений)	Mt = 0.1 с использованием программного обеспечения КРЕДО ГНСС	-
170	7197.39	7655.00	997355.79	5271193.75	Метод спутниковых геодезических измерений (определений)	Mt = 0.1 с использованием программного обеспечения КРЕДО ГНСС	-
171	7195.65	7651.12	997363.92	5271190.88	Метод спутниковых геодезических измерений (определений)	Mt = 0.1 с использованием программного обеспечения КРЕДО ГНСС	-
172	7205.60	7647.00	997365.57	5271195.96	Метод спутниковых геодезических измерений (определений)	Mt = 0.1 с использованием программного обеспечения КРЕДО ГНСС	-
173	7207.33	7650.89	-	-	-	0.1	-
115	7202.51	7652.88	997357.54	5271198.88	Метод спутниковых геодезических измерений (определений)	Mt = 0.1 с использованием программного обеспечения КРЕДО ГНСС	-

### 2. Сведения о частях границ уточняемого земельного участка с кадастровым номером 83:00:050011:72 :

Обозначение части границ		Горизонтальное проложение (S), м	Описание прохождения части границ	Сведения о согласовании местоположения границ (согласовано/спорное)
от т.	до т.			
1	2	3	4	5
115	170	5.42	-	Согласовано
170	171	8.62	-	Согласовано
171	172	5.34	-	Согласовано
172	115	8.54	-	Согласовано

### 3. Сведения о характеристиках уточняемого земельного участка с кадастровым номером 83:00:050011:72 :

№ п/п	Наименование характеристики земельного участка	Значение характеристики
1	2	3
1.	Сведения об адресе земельного участка	-

<b>3. Сведения о характеристиках уточняемого земельного участка с кадастровым номером 83:00:050011:72 :</b>		
<b>№ п/п</b>	<b>Наименование характеристики земельного участка</b>	<b>Значение характеристики</b>
<b>1</b>	<b>2</b>	<b>3</b>
1.1.	Сведения об ином месте нахождения земельного участка, не являющегося объектом адресации, в структурированном виде	-
1.2.	Дополнительные сведения о месте нахождения земельного участка	-
2.	Площадь земельного участка $\pm$ величина погрешности определения (вычисления) площади ( $P \pm \Delta P$ ), м2	$46 \pm 2$
3.	Формула, примененная для вычисления предельной погрешности определения площади земельного участка, с подставленными значениями и итоговые (вычисленные) значения ( $\Delta P$ ), м2	$\Delta P = 3.5 * M_t * \sqrt{P} = 3.5 * 0,1 * \sqrt{46} = 2$
4.	Площадь земельного участка согласно сведениям Единого государственного реестра недвижимости ( $P_{\text{кад}}$ ), м2	46
5.	Оценка расхождения $P$ и $P_{\text{кад}}$ ( $P - P_{\text{кад}}$ ), м2	-
6.	Предельные минимальный и максимальный размеры земельного участка ( $P_{\text{мин}}$ и $P_{\text{макс}}$ ), м2	- -
7.	Вид (виды) разрешенного использования	-
7.1.	Дополнительные сведения об использовании земельного участка	-
8.	Кадастровый или иной государственный учетный номер (инвентарный) здания, сооружения, объекта незавершенного строительства, расположенного на земельном участке	83:00:050011:457
9.	Сведения о земельных участках (землях общего пользования, территории общего пользования), посредством которых обеспечивается доступ	Земли общего пользования 83:00:050011:80 (земельный участок общего пользования)
10.	Иные сведения	Аренда
<b>4. Пояснения к сведениям об уточняемом земельном участке с кадастровым номером 83:00:050011:72 :</b>		
1.	-	

## Сведения об уточняемых земельных участках

### 1. Сведения о характерных точках границы уточняемого земельного участка с кадастровым номером 83:00:050011:73 :

Система координат МСК - 83 зона 5							Зона № 5
Обозначение характерных точек границ	Координаты, м				Метод определения координат	Формулы, примененные для расчета средней квадратической погрешности определения координат характерных точек границ (Mt), с подставленными в такие формулы значениями и итоговые (вычисленные) значения Mt, м	Описание закрепле ния точки
	содержатся в Едином государственном реестре недвижимости		определены в результате выполнения комплексных кадастровых работ				
	X	Y	X	Y			
1	2	3	4	5	6	7	8
174	7121.08	7492.56	997290.66	5271030.13	Метод спутниковых геодезических измерений (определений)	Mt = 0.1 с использованием программного обеспечения КРЕДО ГНСС	-
175	7131.96	7487.94	997301.75	5271026.05	Метод спутниковых геодезических измерений (определений)	Mt = 0.1 с использованием программного обеспечения КРЕДО ГНСС	-
176	7133.68	7491.97	997303.16	5271030.20	Метод спутниковых геодезических измерений (определений)	Mt = 0.1 с использованием программного обеспечения КРЕДО ГНСС	-
177	7122.76	7496.64	997292.02	5271034.34	Метод спутниковых геодезических измерений (определений)	Mt = 0.1 с использованием программного обеспечения КРЕДО ГНСС	-
174	7121.08	7492.56	997290.66	5271030.13	Метод спутниковых геодезических измерений (определений)	Mt = 0.1 с использованием программного обеспечения КРЕДО ГНСС	-

### 2. Сведения о частях границ уточняемого земельного участка с кадастровым номером 83:00:050011:73 :

Обозначение части границ		Горизонтальное проложение (S), м	Описание прохождения части границ	Сведения о согласовании местоположения границ (согласовано/спорное)
от т.	до т.			
1	2	3	4	5
174	175	11.82	-	Согласовано
175	176	4.38	-	Согласовано
176	177	11.88	-	Согласовано
177	174	4.42	-	Согласовано

### 3. Сведения о характеристиках уточняемого земельного участка с кадастровым номером 83:00:050011:73 :

№ п/п	Наименование характеристики земельного участка	Значение характеристики
1	2	3
1.	Сведения об адресе земельного участка	-

<b>3. Сведения о характеристиках уточняемого земельного участка с кадастровым номером 83:00:050011:73 :</b>		
<b>№ п/п</b>	<b>Наименование характеристики земельного участка</b>	<b>Значение характеристики</b>
<b>1</b>	<b>2</b>	<b>3</b>
1.1.	Сведения об ином месте нахождения земельного участка, не являющегося объектом адресации, в структурированном виде	-
1.2.	Дополнительные сведения о месте нахождения земельного участка	-
2.	Площадь земельного участка $\pm$ величина погрешности определения (вычисления) площади ( $P \pm \Delta P$ ), м2	$52 \pm 3$
3.	Формула, примененная для вычисления предельной погрешности определения площади земельного участка, с подставленными значениями и итоговые (вычисленные) значения ( $\Delta P$ ), м2	$\Delta P = 3.5 * M_t * \sqrt{P} = 3.5 * 0,1 * \sqrt{52} = 3$
4.	Площадь земельного участка согласно сведениям Единого государственного реестра недвижимости ( $R_{\text{кад}}$ ), м2	52
5.	Оценка расхождения $P$ и $R_{\text{кад}}$ ( $P - R_{\text{кад}}$ ), м2	-
6.	Предельные минимальный и максимальный размеры земельного участка ( $R_{\text{мин}}$ и $R_{\text{макс}}$ ), м2	- -
7.	Вид (виды) разрешенного использования	-
7.1.	Дополнительные сведения об использовании земельного участка	-
8.	Кадастровый или иной государственный учетный номер (инвентарный) здания, сооружения, объекта незавершенного строительства, расположенного на земельном участке	83:00:050011:424
9.	Сведения о земельных участках (землях общего пользования, территории общего пользования), посредством которых обеспечивается доступ	Земли общего пользования
10.	Иные сведения	-
<b>4. Пояснения к сведениям об уточняемом земельном участке с кадастровым номером 83:00:050011:73 :</b>		
1.	-	



## Сведения об уточняемых земельных участках

**1. Сведения о характерных точках границы уточняемого земельного участка с кадастровым номером 83:00:050011:75 :**

Система координат МСК - 83 зона 5						Зона № 5	
Обозначение характерных точек границ	Координаты, м				Метод определения координат	Формулы, примененные для расчета средней квадратической погрешности определения координат характерных точек границ (Mt), с подставленными в такие формулы значениями и итоговые (вычисленные) значения Mt, м	Описание закрепле ния точки
	содержатся в Едином государственном реестре недвижимости		определены в результате выполнения комплексных кадастровых работ				
	X	Y	X	Y			
1	2	3	4	5	6	7	8
183	7290.74	7556.52	997456.89	5271102.42	Метод спутниковых геодезических измерений (определений)	Mt = 0.1 с использованием программного обеспечения КРЕДО ГНСС	-
55	7299.80	7577.90	997464.90	5271124.23	Метод спутниковых геодезических измерений (определений)	Mt = 0.1 с использованием программного обеспечения КРЕДО ГНСС	-
65	7276.60	7588.00	997441.33	5271133.16	Метод спутниковых геодезических измерений (определений)	Mt = 0.1 с использованием программного обеспечения КРЕДО ГНСС	-
184	7277.91	7590.99	997442.52	5271136.19	Метод спутниковых геодезических измерений (определений)	Mt = 0.1 с использованием программного обеспечения КРЕДО ГНСС	-
185	7252.20	7601.50	997416.37	5271145.46	Метод спутниковых геодезических измерений (определений)	Mt = 0.1 с использованием программного обеспечения КРЕДО ГНСС	-
186	7241.63	7577.56	997406.81	5271120.99	Метод спутниковых геодезических измерений (определений)	Mt = 0.1 с использованием программного обеспечения КРЕДО ГНСС	-
183	7290.74	7556.52	997456.89	5271102.42	Метод спутниковых геодезических измерений (определений)	Mt = 0.1 с использованием программного обеспечения КРЕДО ГНСС	-

**2. Сведения о частях границ уточняемого земельного участка с кадастровым номером 83:00:050011:75 :**

Обозначение части границ		Горизонтальное проложение (S), м	Описание прохождения части границ	Сведения о согласовании местоположения границ (согласовано/спорное)
от т.	до т.			
1	2	3	4	5
183	55	23.23	-	Согласовано
55	65	25.20	-	Согласовано
65	184	3.26	-	Согласовано
184	185	27.74	-	Согласовано

<b>2. Сведения о частях границ уточняемого земельного участка с кадастровым номером 83:00:050011:75 :</b>				
<b>Обозначение части границ</b>		<b>Горизонтальное проложение (S), м</b>	<b>Описание прохождения части границ</b>	<b>Сведения о согласовании местоположения границ (согласовано/спорное)</b>
<b>от т.</b>	<b>до т.</b>			
<b>1</b>	<b>2</b>	<b>3</b>	<b>4</b>	<b>5</b>
185	186	26.27	-	Согласовано
186	183	53.41	-	Согласовано
<b>3. Сведения о характеристиках уточняемого земельного участка с кадастровым номером 83:00:050011:75 :</b>				
<b>№ п/п</b>	<b>Наименование характеристики земельного участка</b>		<b>Значение характеристики</b>	
<b>1</b>	<b>2</b>		<b>3</b>	
1.	Сведения об адресе земельного участка		-	
1.1.	Сведения об ином месте нахождения земельного участка, не являющегося объектом адресации, в структурированном виде		-	
1.2.	Дополнительные сведения о месте нахождения земельного участка		-	
2.	Площадь земельного участка ± величина погрешности определения (вычисления) площади ( $P \pm \Delta P$ ), м <sup>2</sup>		1327 ± 13	
3.	Формула, примененная для вычисления предельной погрешности определения площади земельного участка, с подставленными значениями и итоговые (вычисленные) значения ( $\Delta P$ ), м <sup>2</sup>		$\Delta P = 3.5 * M_t * \sqrt{P} = 3.5 * 0,1 * \sqrt{1327} = 13$	
4.	Площадь земельного участка согласно сведениям Единого государственного реестра недвижимости (Р <sub>кад</sub> ), м <sup>2</sup>		1327	
5.	Оценка расхождения Р и Р <sub>кад</sub> (Р - Р <sub>кад</sub> ), м <sup>2</sup>		-	
6.	Предельные минимальный и максимальный размеры земельного участка (Р <sub>мин</sub> и Р <sub>макс</sub> ), м <sup>2</sup>		- -	
7.	Вид (виды) разрешенного использования		-	
7.1.	Дополнительные сведения об использовании земельного участка		-	
8.	Кадастровый или иной государственный учетный номер (инвентарный) здания, сооружения, объекта незавершенного строительства, расположенного на земельном участке		83:00:050011:747 83:00:050011:757	
9.	Сведения о земельных участках (землях общего пользования, территории общего пользования), посредством которых обеспечивается доступ		83:00:050011:773 (земельный участок общего пользования) 83:00:000000:12993 (земельный участок общего пользования) 83:00:050011:21 (земельный участок общего пользования) Земли общего пользования	
10.	Иные сведения		-	
<b>4. Пояснения к сведениям об уточняемом земельном участке с кадастровым номером 83:00:050011:75 :</b>				
1.	-			

## Сведения об уточняемых земельных участках

### 1. Сведения о характерных точках границы уточняемого земельного участка с кадастровым номером 83:00:050011:76 :

Система координат МСК - 83 зона 5						Зона № 5	
Обозначение характерных точек границ	Координаты, м				Метод определения координат	Формулы, примененные для расчета средней квадратической погрешности определения координат характерных точек границ (Mt), с подставленными в такие формулы значениями и итоговые (вычисленные) значения Mt, м	Описание закрепле ния точки
	содержатся в Едином государственном реестре недвижимости		определены в результате выполнения комплексных кадастровых работ				
	X	Y	X	Y			
1	2	3	4	5	6	7	8
187	7270.05	7476.59	997440.33	5271021.53	Метод спутниковых геодезических измерений (определений)	Mt = 0.1 с использованием программного обеспечения КРЕДО ГНСС	-
188	7276.59	7492.40	997446.02	5271037.64	Метод спутниковых геодезических измерений (определений)	Mt = 0.1 с использованием программного обеспечения КРЕДО ГНСС	-
189	7271.37	7494.77	997440.78	5271039.76	Метод спутниковых геодезических измерений (определений)	Mt = 0.1 с использованием программного обеспечения КРЕДО ГНСС	-
190	7264.55	7478.92	997434.65	5271023.60	Метод спутниковых геодезических измерений (определений)	Mt = 0.1 с использованием программного обеспечения КРЕДО ГНСС	-
187	7270.05	7476.59	997440.33	5271021.53	Метод спутниковых геодезических измерений (определений)	Mt = 0.1 с использованием программного обеспечения КРЕДО ГНСС	-

### 2. Сведения о частях границ уточняемого земельного участка с кадастровым номером 83:00:050011:76 :

Обозначение части границ		Горизонтальное проложение (S), м	Описание прохождения части границ	Сведения о согласовании местоположения границ (согласовано/спорное)
от т.	до т.			
1	2	3	4	5
187	188	17.09	-	Согласовано
188	189	5.65	-	Согласовано
189	190	17.28	-	Согласовано
190	187	6.05	-	Согласовано

### 3. Сведения о характеристиках уточняемого земельного участка с кадастровым номером 83:00:050011:76 :

№ п/п	Наименование характеристики земельного участка	Значение характеристики
1	2	3
1.	Сведения об адресе земельного участка	-

<b>3. Сведения о характеристиках уточняемого земельного участка с кадастровым номером 83:00:050011:76 :</b>		
<b>№ п/п</b>	<b>Наименование характеристики земельного участка</b>	<b>Значение характеристики</b>
<b>1</b>	<b>2</b>	<b>3</b>
1.1.	Сведения об ином месте нахождения земельного участка, не являющегося объектом адресации, в структурированном виде	-
1.2.	Дополнительные сведения о месте нахождения земельного участка	-
2.	Площадь земельного участка $\pm$ величина погрешности определения (вычисления) площади ( $P \pm \Delta P$ ), м2	$100 \pm 4$
3.	Формула, примененная для вычисления предельной погрешности определения площади земельного участка, с подставленными значениями и итоговые (вычисленные) значения ( $\Delta P$ ), м2	$\Delta P = 3.5 * M_t * \sqrt{P} = 3.5 * 0,1 * \sqrt{100} = 4$
4.	Площадь земельного участка согласно сведениям Единого государственного реестра недвижимости ( $R_{\text{кад}}$ ), м2	100
5.	Оценка расхождения $P$ и $R_{\text{кад}}$ ( $P - R_{\text{кад}}$ ), м2	-
6.	Предельные минимальный и максимальный размеры земельного участка ( $R_{\text{мин}}$ и $R_{\text{макс}}$ ), м2	- -
7.	Вид (виды) разрешенного использования	-
7.1.	Дополнительные сведения об использовании земельного участка	-
8.	Кадастровый или иной государственный учетный номер (инвентарный) здания, сооружения, объекта незавершенного строительства, расположенного на земельном участке	-
9.	Сведения о земельных участках (землях общего пользования, территории общего пользования), посредством которых обеспечивается доступ	83:00:000000:12993 (земельный участок общего пользования)
10.	Иные сведения	-
<b>4. Пояснения к сведениям об уточняемом земельном участке с кадастровым номером 83:00:050011:76 :</b>		
1.	-	

## Сведения об уточняемых земельных участках

**1. Сведения о характерных точках границы уточняемого земельного участка с кадастровым номером 83:00:050011:77 :**

Система координат МСК - 83 зона 5						Зона № 5	
Обозначение характерных точек границ	Координаты, м				Метод определения координат	Формулы, примененные для расчета средней квадратической погрешности определения координат характерных точек границ (Mt), с подставленными в такие формулы значениями и итоговые (вычисленные) значения Mt, м	Описание закрепле ния точки
	содержатся в Едином государственном реестре недвижимости		определены в результате выполнения комплексных кадастровых работ				
	X	Y	X	Y			
1	2	3	4	5	6	7	8
89	7255.14	7770.26	997410.75	5271313.99	Метод спутниковых геодезических измерений (определений)	Mt = 0.1 с использованием программного обеспечения КРЕДО ГНСС	-
131	7221.06	7784.47	997376.21	5271326.66	Метод спутниковых геодезических измерений (определений)	Mt = 0.1 с использованием программного обеспечения КРЕДО ГНСС	-
191	7203.72	7744.44	997360.91	5271285.82	Метод спутниковых геодезических измерений (определений)	Mt = 0.1 с использованием программного обеспечения КРЕДО ГНСС	-
192	7231.63	7733.17	997388.87	5271275.92	Метод спутниковых геодезических измерений (определений)	Mt = 0.1 с использованием программного обеспечения КРЕДО ГНСС	-
193	7234.00	7738.90	997390.37	5271282.03	Метод спутниковых геодезических измерений (определений)	Mt = 0.1 с использованием программного обеспечения КРЕДО ГНСС	-
194	7238.00	7748.60	997392.94	5271291.09	Метод спутниковых геодезических измерений (определений)	Mt = 0.1 с использованием программного обеспечения КРЕДО ГНСС	-
90	7245.40	7745.00	997401.29	5271288.89	Метод спутниковых геодезических измерений (определений)	Mt = 0.1 с использованием программного обеспечения КРЕДО ГНСС	-
89	7255.14	7770.26	997410.75	5271313.99	Метод спутниковых геодезических измерений (определений)	Mt = 0.1 с использованием программного обеспечения КРЕДО ГНСС	-

**2. Сведения о частях границ уточняемого земельного участка с кадастровым номером 83:00:050011:77 :**

Обозначение части границ		Горизонтальное проложение (S), м	Описание прохождения части границ	Сведения о согласовании местоположения границ (согласовано/спорное)
от т.	до т.			
1	2	3	4	5
89	131	36.79	-	Согласовано

2. Сведения о частях границ уточняемого земельного участка с кадастровым номером 83:00:050011:77 :				
Обозначение части границ		Горизонтальное проложение (S), м	Описание прохождения части границ	Сведения о согласовании местоположения границ (согласовано/спорное)
от т.	до т.			
1	2	3	4	5
131	191	43.61	-	Согласовано
191	192	29.66	-	Согласовано
192	193	6.29	-	Согласовано
193	194	9.42	-	Согласовано
194	90	8.63	-	Согласовано
90	89	26.82	-	Согласовано
3. Сведения о характеристиках уточняемого земельного участка с кадастровым номером 83:00:050011:77 :				
№ п/п	Наименование характеристики земельного участка		Значение характеристики	
1	2		3	
1.	Сведения об адресе земельного участка		-	
1.1.	Сведения об ином месте нахождения земельного участка, не являющегося объектом адресации, в структурированном виде		-	
1.2.	Дополнительные сведения о месте нахождения земельного участка		-	
2.	Площадь земельного участка ± величина погрешности определения (вычисления) площади (P ± ΔP), м2		1468 ± 13	
3.	Формула, примененная для вычисления предельной погрешности определения площади земельного участка, с подставленными значениями и итоговые (вычисленные) значения (ΔP), м2		ΔP=3.5*Mt*√P=3.5*0,1*√1468=13	
4.	Площадь земельного участка согласно сведениям Единого государственного реестра недвижимости (Ркад), м2		1503	
5.	Оценка расхождения Р и Ркад (Р - Ркад), м2		35	
6.	Предельные минимальный и максимальный размеры земельного участка (Рмин и Рмакс), м2		- -	
7.	Вид (виды) разрешенного использования		-	
7.1.	Дополнительные сведения об использовании земельного участка		-	
8.	Кадастровый или иной государственный учетный номер (инвентарный) здания, сооружения, объекта незавершенного строительства, расположенного на земельном участке		83:00:050011:105 (многоквартирный дом) 83:00:050011:760 83:00:000000:13012 83:00:000000:13123	
9.	Сведения о земельных участках (землях общего пользования, территории общего пользования), посредством которых обеспечивается доступ		83:00:000000:10209 (земельный участок общего пользования) Земли общего пользования	
10.	Иные сведения		-	
4. Пояснения к сведениям об уточняемом земельном участке с кадастровым номером 83:00:050011:77 :				
1.	-			

## Сведения об уточняемых земельных участках

**1. Сведения о характерных точках границы уточняемого земельного участка с кадастровым номером 83:00:050011:78 :**

Система координат МСК - 83 зона 5						Зона № 5	
Обозначение характерных точек границ	Координаты, м				Метод определения координат	Формулы, примененные для расчета средней квадратической погрешности определения координат характерных точек границ (Mt), с подставленными в такие формулы значениями и итоговые (вычисленные) значения Mt, м	Описание закрепле ния точки
	содержатся в Едином государственном реестре недвижимости		определены в результате выполнения комплексных кадастровых работ				
	X	Y	X	Y			
1	2	3	4	5	6	7	8
122	7226.01	7690.52	997385.28	5271233.04	Метод спутниковых геодезических измерений (определений)	Mt = 0.1 с использованием программного обеспечения КРЕДО ГНСС	-
121	7238.48	7716.79	997393.83	5271254.31	Метод спутниковых геодезических измерений (определений)	Mt = 0.1 с использованием программного обеспечения КРЕДО ГНСС	-
195	7226.88	7721.81	997390.26	5271255.64	Метод спутниковых геодезических измерений (определений)	Mt = 0.1 с использованием программного обеспечения КРЕДО ГНСС	-
192	7231.63	7733.17	997393.56	5271263.72	Метод спутниковых геодезических измерений (определений)	Mt = 0.1 с использованием программного обеспечения КРЕДО ГНСС	-
191	7203.72	7744.44	997385.54	5271266.97	Метод спутниковых геодезических измерений (определений)	Mt = 0.1 с использованием программного обеспечения КРЕДО ГНСС	-
196	7187.35	7706.81	997388.87	5271275.92	Метод спутниковых геодезических измерений (определений)	Mt = 0.1 с использованием программного обеспечения КРЕДО ГНСС	-
191	-	-	997360.91	5271285.82	Метод спутниковых геодезических измерений (определений)	Mt = 0.1 с использованием программного обеспечения КРЕДО ГНСС	-
н580У	-	-	997346.35	5271247.42	Метод спутниковых геодезических измерений (определений)	Mt = 0.1 с использованием программного обеспечения КРЕДО ГНСС	-
н581У	-	-	997348.47	5271246.65	Метод спутниковых геодезических измерений (определений)	Mt = 0.1 с использованием программного обеспечения КРЕДО ГНСС	-
122	7226.01	7690.52	997385.28	5271233.04	Метод спутниковых геодезических измерений (определений)	Mt = 0.1 с использованием программного обеспечения КРЕДО ГНСС	-

2. Сведения о частях границ уточняемого земельного участка с кадастровым номером 83:00:050011:78 :				
Обозначение части границ		Горизонтальное проложение (S), м	Описание прохождения части границ	Сведения о согласовании местоположения границ (согласовано/спорное)
от т.	до т.			
1	2	3	4	5
122	121	22.92	-	Согласовано
121	195	3.81	-	Согласовано
195	192	8.73	-	Согласовано
192	191	8.65	-	Согласовано
191	196	9.55	-	Согласовано
196	191	29.66	-	Согласовано
191	н580У	41.07	-	Согласовано
н580У	н581У	2.26	-	Согласовано
н581У	122	39.25	-	Согласовано
3. Сведения о характеристиках уточняемого земельного участка с кадастровым номером 83:00:050011:78 :				
№ п/п	Наименование характеристики земельного участка		Значение характеристики	
1	2		3	
1.	Сведения об адресе земельного участка		-	
1.1.	Сведения об ином месте нахождения земельного участка, не являющегося объектом адресации, в структурированном виде		-	
1.2.	Дополнительные сведения о месте нахождения земельного участка		-	
2.	Площадь земельного участка ± величина погрешности определения (вычисления) площади (Р ± ΔР), м2		1577 ± 14	
3.	Формула, примененная для вычисления предельной погрешности определения площади земельного участка, с подставленными значениями и итоговые (вычисленные) значения (ΔР), м2		ΔР=3.5*Мт*√Р=3.5*0,1*√1577=14	
4.	Площадь земельного участка согласно сведениям Единого государственного реестра недвижимости (Ркад), м2		1602	
5.	Оценка расхождения Р и Ркад (Р - Ркад), м2		25	
6.	Предельные минимальный и максимальный размеры земельного участка (Рмин и Рмакс), м2		- -	
7.	Вид (виды) разрешенного использования		-	
7.1.	Дополнительные сведения об использовании земельного участка		-	
8.	Кадастровый или иной государственный учетный номер (инвентарный) здания, сооружения, объекта незавершенного строительства, расположенного на земельном участке		83:00:050011:115 (многоквартирный дом) 83:00:050011:758	
9.	Сведения о земельных участках (землях общего пользования, территории общего пользования), посредством которых обеспечивается доступ		83:00:000000:10209 (земельный участок общего пользования) Земли общего пользования	
10.	Иные сведения		-	
4. Пояснения к сведениям об уточняемом земельном участке с кадастровым номером 83:00:050011:78 :				
1.	-			



## Сведения об уточняемых земельных участках

**1. Сведения о характерных точках границы уточняемого земельного участка с кадастровым номером 83:00:050011:79 :**

Система координат МСК - 83 зона 5							Зона № 5
Обозначение характерных точек границ	Координаты, м				Метод определения координат	Формулы, примененные для расчета средней квадратической погрешности определения координат характерных точек границ (Mt), с подставленными в такие формулы значениями и итоговые (вычисленные) значения Mt, м	Описание закрепле ния точки
	содержатся в Едином государственном реестре недвижимости		определены в результате выполнения комплексных кадастровых работ				
	X	Y	X	Y			
1	2	3	4	5	6	7	8
184	7277.91	7590.99	997442.52	5271136.19	Метод спутниковых геодезических измерений (определений)	Mt = 0.1 с использованием программного обеспечения КРЕДО ГНСС	-
64	7289.30	7617.00	997452.61	5271162.76	Метод спутниковых геодезических измерений (определений)	Mt = 0.1 с использованием программного обеспечения КРЕДО ГНСС	-
63	7276.80	7622.00	997439.89	5271167.12	Метод спутниковых геодезических измерений (определений)	Mt = 0.1 с использованием программного обеспечения КРЕДО ГНСС	-
62	7279.30	7626.80	997441.74	5271172.19	Метод спутниковых геодезических измерений (определений)	Mt = 0.1 с использованием программного обеспечения КРЕДО ГНСС	-
197	7244.90	7642.32	997440.32	5271172.79	Метод спутниковых геодезических измерений (определений)	Mt = 0.1 с использованием программного обеспечения КРЕДО ГНСС	-
198	7231.65	7610.51	997407.02	5271185.88	Метод спутниковых геодезических измерений (определений)	Mt = 0.1 с использованием программного обеспечения КРЕДО ГНСС	-
185	7252.20	7601.50	997395.32	5271153.45	Метод спутниковых геодезических измерений (определений)	Mt = 0.1 с использованием программного обеспечения КРЕДО ГНСС	-
185	-	-	997416.37	5271145.46	Метод спутниковых геодезических измерений (определений)	Mt = 0.1 с использованием программного обеспечения КРЕДО ГНСС	-
184	7277.91	7590.99	997442.52	5271136.19	Метод спутниковых геодезических измерений (определений)	Mt = 0.1 с использованием программного обеспечения КРЕДО ГНСС	-

2. Сведения о частях границ уточняемого земельного участка с кадастровым номером 83:00:050011:79 :				
Обозначение части границ		Горизонтальное проложение (S), м	Описание прохождения части границ	Сведения о согласовании местоположения границ (согласовано/спорное)
от т.	до т.			
1	2	3	4	5
184	64	28.42	-	Согласовано
64	63	13.45	-	Согласовано
63	62	5.40	-	Согласовано
62	197	1.54	-	Согласовано
197	198	35.78	-	Согласовано
198	185	34.48	-	Согласовано
185	185	22.52	-	Согласовано
185	184	27.74	-	Согласовано
3. Сведения о характеристиках уточняемого земельного участка с кадастровым номером 83:00:050011:79 :				
№ п/п	Наименование характеристики земельного участка		Значение характеристики	
1	2		3	
1.	Сведения об адресе земельного участка		-	
1.1.	Сведения об ином месте нахождения земельного участка, не являющегося объектом адресации, в структурированном виде		-	
1.2.	Дополнительные сведения о месте нахождения земельного участка		-	
2.	Площадь земельного участка ± величина погрешности определения (вычисления) площади (P ± ΔP), м2		1649 ± 14	
3.	Формула, примененная для вычисления предельной погрешности определения площади земельного участка, с подставленными значениями и итоговые (вычисленные) значения (ΔP), м2		ΔP=3.5*Мt*√P=3.5*0,1*√1649=14	
4.	Площадь земельного участка согласно сведениям Единого государственного реестра недвижимости (Ркад), м2		1649	
5.	Оценка расхождения Р и Ркад (Р - Ркад), м2		-	
6.	Предельные минимальный и максимальный размеры земельного участка (Рмин и Рмакс), м2		- -	
7.	Вид (виды) разрешенного использования		-	
7.1.	Дополнительные сведения об использовании земельного участка		-	
8.	Кадастровый или иной государственный учетный номер (инвентарный) здания, сооружения, объекта незавершенного строительства, расположенного на земельном участке		-	
9.	Сведения о земельных участках (землях общего пользования, территории общего пользования), посредством которых обеспечивается доступ		83:00:050011:80 (земельный участок общего пользования)	
10.	Иные сведения		-	
4. Пояснения к сведениям об уточняемом земельном участке с кадастровым номером 83:00:050011:79 :				
1.	-			

## Сведения об уточняемых земельных участках

**1. Сведения о характерных точках границы уточняемого земельного участка с кадастровым номером 83:00:050011:80 :**

Система координат МСК - 83 зона 5						Зона № 5	
Обозначение характерных точек границ	Координаты, м				Метод определения координат	Формулы, примененные для расчета средней квадратической погрешности определения координат характерных точек границ (Mt), с подставленными в такие формулы значениями и итоговые (вычисленные) значения Mt, м	Описание закрепле ния точки
	содержатся в Едином государственном реестре недвижимости		определены в результате выполнения комплексных кадастровых работ				
	X	Y	X	Y			
1	2	3	4	5	6	7	8
197	7244.90	7642.32	997407.02	5271185.88	Метод спутниковых геодезических измерений (определений)	Mt = 0.1 с использованием программного обеспечения КРЕДО ГНСС	-
199	7217.90	7654.50	997375.69	5271198.11	Метод спутниковых геодезических измерений (определений)	Mt = 0.1 с использованием программного обеспечения КРЕДО ГНСС	-
200	7209.84	7658.07	997373.86	5271193.05	Метод спутниковых геодезических измерений (определений)	Mt = 0.1 с использованием программного обеспечения КРЕДО ГНСС	-
173	7207.33	7650.89	997365.57	5271195.96	Метод спутниковых геодезических измерений (определений)	Mt = 0.1 с использованием программного обеспечения КРЕДО ГНСС	-
172	7205.60	7647.00	997363.92	5271190.88	Метод спутниковых геодезических измерений (определений)	Mt = 0.1 с использованием программного обеспечения КРЕДО ГНСС	-
168	7203.09	7641.39	997366.82	5271186.81	Метод спутниковых геодезических измерений (определений)	Mt = 0.1 с использованием программного обеспечения КРЕДО ГНСС	-
167	7201.38	7637.56	997365.28	5271182.84	Метод спутниковых геодезических измерений (определений)	Mt = 0.1 с использованием программного обеспечения КРЕДО ГНСС	-
201	7201.06	7637.70	997363.81	5271178.91	Метод спутниковых геодезических измерений (определений)	Mt = 0.1 с использованием программного обеспечения КРЕДО ГНСС	-
202	7199.42	7633.69	997363.32	5271179.09	Метод спутниковых геодезических измерений (определений)	Mt = 0.1 с использованием программного обеспечения КРЕДО ГНСС	-
203	7204.70	7631.40	997361.88	5271175.01	Метод спутниковых геодезических измерений (определений)	Mt = 0.1 с использованием программного обеспечения КРЕДО ГНСС	-

1. Сведения о характерных точках границы уточняемого земельного участка с кадастровым номером 83:00:050011:80 :							
Система координат МСК - 83 зона 5						Зона № 5	
Обозначение характерных точек границ	Координаты, м				Метод определения координат	Формулы, примененные для расчета средней квадратической погрешности определения координат характерных точек границ (Mt), с подставленными в такие формулы значениями и итоговые (вычисленные) значения Mt, м	Описание закрепле ния точки
	содержатся в Едином государственном реестре недвижимости		определены в результате выполнения комплексных кадастровых работ				
	X	Y	X	Y			
1	2	3	4	5	6	7	8
204	7201.80	7623.60	997372.13	5271171.13	Метод спутниковых геодезических измерений (определений)	Mt = 0.1 с использованием программного обеспечения КРЕДО ГНСС	-
198	7231.65	7610.51	997369.32	5271163.28	Метод спутниковых геодезических измерений (определений)	Mt = 0.1 с использованием программного обеспечения КРЕДО ГНСС	-
185	-	-	997395.32	5271153.45	Метод спутниковых геодезических измерений (определений)	Mt = 0.1 с использованием программного обеспечения КРЕДО ГНСС	-
197	7244.90	7642.32	997407.02	5271185.88	Метод спутниковых геодезических измерений (определений)	Mt = 0.1 с использованием программного обеспечения КРЕДО ГНСС	-
2. Сведения о частях границ уточняемого земельного участка с кадастровым номером 83:00:050011:80 :							
Обозначение части границ		Горизонтальное проложение (S), м	Описание прохождения части границ	Сведения о согласовании местоположения границ (согласовано/спорное)			
от т.	до т.						
1	2	3	4	5			
197	199	33.63	-	Согласовано			
199	200	5.38	-	Согласовано			
200	173	8.79	-	Согласовано			
173	172	5.34	-	Согласовано			
172	168	5.00	-	Согласовано			
168	167	4.26	-	Согласовано			
167	201	4.20	-	Согласовано			
201	202	0.52	-	Согласовано			
202	203	4.33	-	Согласовано			
203	204	10.96	-	Согласовано			
204	198	8.34	-	Согласовано			
198	185	27.80	-	Согласовано			
185	197	34.48	-	Согласовано			

3. Сведения о характеристиках уточняемого земельного участка с кадастровым номером 83:00:050011:80 :		
№ п/п	Наименование характеристики земельного участка	Значение характеристики
1	2	3
1.	Сведения об адресе земельного участка	-
1.1.	Сведения об ином месте нахождения земельного участка, не являющегося объектом адресации, в структурированном виде	-
1.2.	Дополнительные сведения о месте нахождения земельного участка	-
2.	Площадь земельного участка ± величина погрешности определения (вычисления) площади (Р ± ΔР), м2	1244 ± 12
3.	Формула, примененная для вычисления предельной погрешности определения площади земельного участка, с подставленными значениями и итоговые (вычисленные) значения (ΔР), м2	ΔР=3.5*Мt*√Р=3.5*0,1*√1244=12
4.	Площадь земельного участка согласно сведениям Единого государственного реестра недвижимости (Ркад), м2	1280
5.	Оценка расхождения Р и Ркад (Р - Ркад), м2	36
6.	Предельные минимальный и максимальный размеры земельного участка (Рмин и Рмакс), м2	- -
7.	Вид (виды) разрешенного использования	-
7.1.	Дополнительные сведения об использовании земельного участка	Земельный участок общего пользования
8.	Кадастровый или иной государственный учетный номер (инвентарный) здания, сооружения, объекта незавершенного строительства, расположенного на земельном участке	-
9.	Сведения о земельных участках (землях общего пользования, территории общего пользования), посредством которых обеспечивается доступ	-
10.	Иные сведения	-
4. Пояснения к сведениям об уточняемом земельном участке с кадастровым номером 83:00:050011:80 :		
1.	-	

## Сведения об уточняемых земельных участках

**1. Сведения о характерных точках границы уточняемого земельного участка с кадастровым номером 83:00:050011:81 :**

Система координат МСК - 83 зона 5						Зона № 5	
Обозначение характерных точек границ	Координаты, м				Метод определения координат	Формулы, примененные для расчета средней квадратической погрешности определения координат характерных точек границ (Mt), с подставленными в такие формулы значениями и итоговые (вычисленные) значения Mt, м	Описание закрепле ния точки
	содержатся в Едином государственном реестре недвижимости		определены в результате выполнения комплексных кадастровых работ				
	X	Y	X	Y			
1	2	3	4	5	6	7	8
205	7228.00	7674.10	997386.67	5271218.64	Метод спутниковых геодезических измерений (определений)	Mt = 0.1 с использованием программного обеспечения КРЕДО ГНСС	-
154	7227.86	7675.82	997380.75	5271220.71	Метод спутниковых геодезических измерений (определений)	Mt = 0.1 с использованием программного обеспечения КРЕДО ГНСС	-
150	-	-	997381.93	5271223.94	Метод спутниковых геодезических измерений (определений)	Mt = 0.1 с использованием программного обеспечения КРЕДО ГНСС	-
153	7226.77	7676.29	997382.23	5271224.74	Метод спутниковых геодезических измерений (определений)	Mt = 0.1 с использованием программного обеспечения КРЕДО ГНСС	-
н582У	-	-	997383.37	5271227.83	Метод спутниковых геодезических измерений (определений)	Mt = 0.1 с использованием программного обеспечения КРЕДО ГНСС	-
152	7220.87	7678.86	997346.51	5271241.49	Метод спутниковых геодезических измерений (определений)	Mt = 0.1 с использованием программного обеспечения КРЕДО ГНСС	-
151	7221.98	7681.48	997329.57	5271196.51	Метод спутниковых геодезических измерений (определений)	Mt = 0.1 с использованием программного обеспечения КРЕДО ГНСС	-
206	7185.73	7697.49	997347.86	5271189.25	Метод спутниковых геодезических измерений (определений)	Mt = 0.1 с использованием программного обеспечения КРЕДО ГНСС	-
207	7168.10	7656.79	997352.44	5271200.80	Метод спутниковых геодезических измерений (определений)	Mt = 0.1 с использованием программного обеспечения КРЕДО ГНСС	-
208	7186.95	7649.43	997354.05	5271205.19	Метод спутниковых геодезических измерений (определений)	Mt = 0.1 с использованием программного обеспечения КРЕДО ГНСС	-

**1. Сведения о характерных точках границы уточняемого земельного участка с кадастровым номером 83:00:050011:81 :**

### Система координат МСК - 83 зона 5

### Зона № 5

Обозначение характерных точек границ	Координаты, м				Метод определения координат	Формулы, примененные для расчета средней квадратической погрешности определения координат характерных точек границ (Mt), с подставленными в такие формулы значениями и итоговые (вычисленные) значения Mt, м	Описание закрепле ния точки
	содержатся в Едином государственном реестре недвижимости		определены в результате выполнения комплексных кадастровых работ				
	X	Y	X	Y			
1	2	3	4	5	6	7	8
н583У	-	-	997359.01	5271203.41	Метод спутниковых геодезических измерений (определений)	Mt = 0.1 с использованием программного обеспечения КРЕДО ГНСС	-
н584У	-	-	997362.38	5271213.14	Метод спутниковых геодезических измерений (определений)	Mt = 0.1 с использованием программного обеспечения КРЕДО ГНСС	-
114	7190.32	7657.92	997363.20	5271215.49	Метод спутниковых геодезических измерений (определений)	Mt = 0.1 с использованием программного обеспечения КРЕДО ГНСС	-
113	7192.18	7662.67	-	-	Метод спутниковых геодезических измерений (определений)	Mt = 0.1 с использованием программного обеспечения КРЕДО ГНСС	-
118	7195.70	7661.20	-	-	Метод спутниковых геодезических измерений (определений)	Mt = 0.1 с использованием программного обеспечения КРЕДО ГНСС	-
209	7199.49	7670.75	997383.05	5271208.53	Метод спутниковых геодезических измерений (определений)	Mt = 0.1 с использованием программного обеспечения КРЕДО ГНСС	-
210	7203.80	7668.80	-	-	Метод спутниковых геодезических измерений (определений)	Mt = 0.1 с использованием программного обеспечения КРЕДО ГНСС	-
211	7207.70	7667.10	-	-	-	0.1	-
212	7205.12	7660.18	-	-	-	0.1	-
200	7209.84	7658.07	-	-	-	0.1	-
199	7217.90	7654.50	-	-	-	0.1	-
205	7228.00	7674.10	997386.67	5271218.64	Метод спутниковых геодезических измерений (определений)	Mt = 0.1 с использованием программного обеспечения КРЕДО ГНСС	-

2. Сведения о частях границ уточняемого земельного участка с кадастровым номером 83:00:050011:81 :				
Обозначение части границ		Горизонтальное проложение (S), м	Описание прохождения части границ	Сведения о согласовании местоположения границ (согласовано/спорное)
от т.	до т.			
1	2	3	4	5
205	154	6.27	-	Согласовано
154	150	3.44	-	Согласовано
150	153	0.85	-	Согласовано
153	н582У	3.29	-	Согласовано
н582У	152	39.31	-	Согласовано
152	151	48.06	-	Согласовано
151	206	19.68	-	Согласовано
206	207	12.42	-	Согласовано
207	208	4.68	-	Согласовано
208	н583У	5.27	-	Согласовано
н583У	н584У	10.30	-	Согласовано
н584У	114	2.49	-	Согласовано
114	209	21.03	-	Согласовано
209	205	10.74	-	Согласовано
3. Сведения о характеристиках уточняемого земельного участка с кадастровым номером 83:00:050011:81 :				
№ п/п	Наименование характеристики земельного участка	Значение характеристики		
1	2	3		
1.	Сведения об адресе земельного участка	-		
1.1.	Сведения об ином месте нахождения земельного участка, не являющегося объектом адресации, в структурированном виде	-		
1.2.	Дополнительные сведения о месте нахождения земельного участка	-		
2.	Площадь земельного участка ± величина погрешности определения (вычисления) площади ( $P \pm \Delta P$ ), м2	1452 ± 13		
3.	Формула, примененная для вычисления предельной погрешности определения площади земельного участка, с подставленными значениями и итоговые (вычисленные) значения ( $\Delta P$ ), м2	$\Delta P = 3.5 * M_t * \sqrt{P} = 3.5 * 0,1 * \sqrt{1452} = 13$		
4.	Площадь земельного участка согласно сведениям Единого государственного реестра недвижимости (Ркад), м2	1520		
5.	Оценка расхождения Р и Ркад ( $P - P_{кад}$ ), м2	68		
6.	Предельные минимальный и максимальный размеры земельного участка ( $P_{мин}$ и $P_{макс}$ ), м2	-		
7.	Вид (виды) разрешенного использования	-		
7.1.	Дополнительные сведения об использовании земельного участка	-		
8.	Кадастровый или иной государственный учетный номер (инвентарный) здания, сооружения, объекта незавершенного строительства, расположенного на земельном участке	83:00:050011:118 (многоквартирный дом) 83:00:050011:755		



<b>3. Сведения о характеристиках уточняемого земельного участка с кадастровым номером 83:00:050011:81 :</b>		
<b>№ п/п</b>	<b>Наименование характеристики земельного участка</b>	<b>Значение характеристики</b>
<b>1</b>	<b>2</b>	<b>3</b>
9.	Сведения о земельных участках (землях общего пользования, территории общего пользования), посредством которых обеспечивается доступ	83:00:000000:10209 (земельный участок общего пользования) Земли общего пользования
10.	Иные сведения	-
<b>4. Пояснения к сведениям об уточняемом земельном участке с кадастровым номером 83:00:050011:81 :</b>		
1.	-	

## Сведения об уточняемых земельных участках

**1. Сведения о характерных точках границы уточняемого земельного участка с кадастровым номером 83:00:050011:82 :**

Система координат МСК - 83 зона 5							Зона № 5
Обозначение характерных точек границ	Координаты, м				Метод определения координат	Формулы, примененные для расчета средней квадратической погрешности определения координат характерных точек границ (Mt), с подставленными в такие формулы значениями и итоговые (вычисленные) значения Mt, м	Описание закрепле ния точки
	содержатся в Едином государственном реестре недвижимости		определены в результате выполнения комплексных кадастровых работ				
	X	Y	X	Y			
1	2	3	4	5	6	7	8
178	7120.60	7491.40	997294.08	5271047.16	Метод спутниковых геодезических измерений (определений)	Mt = 0.1 с использованием программного обеспечения КРЕДО ГНСС	-
174	7121.08	7492.56	997296.44	5271046.24	Метод спутниковых геодезических измерений (определений)	Mt = 0.1 с использованием программного обеспечения КРЕДО ГНСС	-
177	7122.76	7496.64	997307.57	5271042.11	Метод спутниковых геодезических измерений (определений)	Mt = 0.1 с использованием программного обеспечения КРЕДО ГНСС	-
182	7127.60	7508.40	997317.29	5271067.67	Метод спутниковых геодезических измерений (определений)	Mt = 0.1 с использованием программного обеспечения КРЕДО ГНСС	-
213	7128.11	7509.86	997320.59	5271076.36	Метод спутниковых геодезических измерений (определений)	Mt = 0.1 с использованием программного обеспечения КРЕДО ГНСС	-
181	7139.80	7504.06	997285.47	5271089.17	Метод спутниковых геодезических измерений (определений)	Mt = 0.1 с использованием программного обеспечения КРЕДО ГНСС	-
214	7153.23	7537.19	997266.06	5271037.98	Метод спутниковых геодезических измерений (определений)	Mt = 0.1 с использованием программного обеспечения КРЕДО ГНСС	-
215	7118.79	7551.77	997287.88	5271029.89	Метод спутниковых геодезических измерений (определений)	Mt = 0.1 с использованием программного обеспечения КРЕДО ГНСС	-
216	7096.90	7501.60	-	-	-	-	-
178	7120.60	7491.40	997294.08	5271047.16	Метод спутниковых геодезических измерений (определений)	Mt = 0.1 с использованием программного обеспечения КРЕДО ГНСС	-

2. Сведения о частях границ уточняемого земельного участка с кадастровым номером 83:00:050011:82 :				
Обозначение части границ		Горизонтальное проложение (S), м	Описание прохождения части границ	Сведения о согласовании местоположения границ (согласовано/спорное)
от т.	до т.			
1	2	3	4	5
178	174	2.53	-	Согласовано
174	177	11.87	-	Согласовано
177	182	27.35	-	Согласовано
182	213	9.30	-	Согласовано
213	181	37.38	-	Согласовано
181	214	54.75	-	Согласовано
214	215	23.27	-	Согласовано
215	178	18.35	-	Согласовано
3. Сведения о характеристиках уточняемого земельного участка с кадастровым номером 83:00:050011:82 :				
№ п/п	Наименование характеристики земельного участка		Значение характеристики	
1	2		3	
1.	Сведения об адресе земельного участка		-	
1.1.	Сведения об ином месте нахождения земельного участка, не являющегося объектом адресации, в структурированном виде		-	
1.2.	Дополнительные сведения о месте нахождения земельного участка		-	
2.	Площадь земельного участка ± величина погрешности определения (вычисления) площади (Р ± ΔР), м2		1788 ± 15	
3.	Формула, примененная для вычисления предельной погрешности определения площади земельного участка, с подставленными значениями и итоговые (вычисленные) значения (ΔР), м2		ΔР=3.5*Мт*√Р=3.5*0,1*√1788=15	
4.	Площадь земельного участка согласно сведениям Единого государственного реестра недвижимости (Ркад), м2		1837	
5.	Оценка расхождения Р и Ркад (Р - Ркад), м2		49	
6.	Предельные минимальный и максимальный размеры земельного участка (Рмин и Рмакс), м2		- -	
7.	Вид (виды) разрешенного использования		-	
7.1.	Дополнительные сведения об использовании земельного участка		-	
8.	Кадастровый или иной государственный учетный номер (инвентарный) здания, сооружения, объекта незавершенного строительства, расположенного на земельном участке		83:00:050011:119 (многоквартирный дом)	
9.	Сведения о земельных участках (землях общего пользования, территории общего пользования), посредством которых обеспечивается доступ		83:00:000000:10209 (земельный участок общего пользования)	
10.	Иные сведения		-	
4. Пояснения к сведениям об уточняемом земельном участке с кадастровым номером 83:00:050011:82 :				
1.	-			

## Сведения об уточняемых земельных участках

**1. Сведения о характерных точках границы уточняемого земельного участка с кадастровым номером 83:00:050011:83 :**

Система координат МСК - 83 зона 5						Зона № 5	
Обозначение характерных точек границ	Координаты, м				Метод определения координат	Формулы, примененные для расчета средней квадратической погрешности определения координат характерных точек границ (Mt), с подставленными в такие формулы значениями и итоговые (вычисленные) значения Mt, м	Описание закрепле ния точки
	содержатся в Едином государственном реестре недвижимости		определены в результате выполнения комплексных кадастровых работ				
	X	Y	X	Y			
1	2	3	4	5	6	7	8
31	7181.44	7514.08	997317.29	5271067.67	Метод спутниковых геодезических измерений (определений)	Mt = 0.1 с использованием программного обеспечения КРЕДО ГНСС	-
217	7149.65	7528.37	997307.57	5271042.11	Метод спутниковых геодезических измерений (определений)	Mt = 0.1 с использованием программного обеспечения КРЕДО ГНСС	-
181	7139.80	7504.06	997306.10	5271038.14	Метод спутниковых геодезических измерений (определений)	Mt = 0.1 с использованием программного обеспечения КРЕДО ГНСС	-
218	7129.36	7479.42	997304.63	5271034.17	Метод спутниковых геодезических измерений (определений)	Mt = 0.1 с использованием программного обеспечения КРЕДО ГНСС	-
219	7124.78	7466.40	997303.16	5271030.20	Метод спутниковых геодезических измерений (определений)	Mt = 0.1 с использованием программного обеспечения КРЕДО ГНСС	-
220	7154.01	7451.84	997301.75	5271026.05	Метод спутниковых геодезических измерений (определений)	Mt = 0.1 с использованием программного обеспечения КРЕДО ГНСС	-
32	7164.96	7476.85	997300.28	5271022.08	Метод спутниковых геодезических измерений (определений)	Mt = 0.1 с использованием программного обеспечения КРЕДО ГНСС	-
н585У	-	-	997298.67	5271017.68	Метод спутниковых геодезических измерений (определений)	Mt = 0.1 с использованием программного обеспечения КРЕДО ГНСС	-
363	-	-	997295.52	5271004.22	Метод спутниковых геодезических измерений (определений)	Mt = 0.1 с использованием программного обеспечения КРЕДО ГНСС	-
н586У	-	-	997323.78	5270991.85	Метод спутниковых геодезических измерений (определений)	Mt = 0.1 с использованием программного обеспечения КРЕДО ГНСС	-

1. Сведения о характерных точках границы уточняемого земельного участка с кадастровым номером 83:00:050011:83 :							
Система координат МСК - 83 зона 5						Зона № 5	
Обозначение характерных точек границ	Координаты, м				Метод определения координат	Формулы, примененные для расчета средней квадратической погрешности определения координат характерных точек границ (Mt), с подставленными в такие формулы значениями и итоговые (вычисленные) значения Mt, м	Описание закрепления точки
	содержатся в Едином государственном реестре недвижимости		определены в результате выполнения комплексных кадастровых работ				
	X	Y	X	Y			
1	2	3	4	5	6	7	8
н587У	-	-	997347.98	5271055.61	Метод спутниковых геодезических измерений (определений)	Mt = 0.1 с использованием программного обеспечения КРЕДО ГНСС	-
31	7181.44	7514.08	997317.29	5271067.67	Метод спутниковых геодезических измерений (определений)	Mt = 0.1 с использованием программного обеспечения КРЕДО ГНСС	-
2. Сведения о частях границ уточняемого земельного участка с кадастровым номером 83:00:050011:83 :							
Обозначение части границ		Горизонтальное проложение (S), м	Описание прохождения части границ	Сведения о согласовании местоположения границ (согласовано/спорное)			
от т.	до т.						
1	2	3	4	5			
31	217	27.35	-	Согласовано			
217	181	4.23	-	Согласовано			
181	218	4.23	-	Согласовано			
218	219	4.23	-	Согласовано			
219	220	4.38	-	Согласовано			
220	32	4.23	-	Согласовано			
32	н585У	4.69	-	Согласовано			
н585У	363	13.82	-	Согласовано			
363	н586У	30.85	-	Согласовано			
н586У	н587У	68.20	-	Согласовано			
н587У	31	32.97	-	Согласовано			
3. Сведения о характеристиках уточняемого земельного участка с кадастровым номером 83:00:050011:83 :							
№ п/п	Наименование характеристики земельного участка			Значение характеристики			
1	2			3			
1.	Сведения об адресе земельного участка			-			
1.1.	Сведения об ином месте нахождения земельного участка, не являющегося объектом адресации, в структурированном виде			-			
1.2.	Дополнительные сведения о месте нахождения земельного участка			-			
2.	Площадь земельного участка ± величина погрешности определения (вычисления) площади (Р ± ΔР), м2			2208 ± 16			

**3. Сведения о характеристиках уточняемого земельного участка с кадастровым номером 83:00:050011:83 :**

№ п/п	Наименование характеристики земельного участка	Значение характеристики
1	2	3
3.	Формула, примененная для вычисления предельной погрешности определения площади земельного участка, с подставленными значениями и итоговые (вычисленные) значения ( $\Delta P$ ), м2	$\Delta P = 3.5 * M_t * \sqrt{P} = 3.5 * 0,1 * \sqrt{2208} = 16$
4.	Площадь земельного участка согласно сведениям Единого государственного реестра недвижимости ( $P_{\text{кад}}$ ), м2	2284
5.	Оценка расхождения $P$ и $P_{\text{кад}}$ ( $P - P_{\text{кад}}$ ), м2	76
6.	Предельные минимальный и максимальный размеры земельного участка ( $P_{\text{мин}}$ и $P_{\text{макс}}$ ), м2	- -
7.	Вид (виды) разрешенного использования	-
7.1.	Дополнительные сведения об использовании земельного участка	-
8.	Кадастровый или иной государственный учетный номер (инвентарный) здания, сооружения, объекта незавершенного строительства, расположенного на земельном участке	83:00:050011:91 (многоквартирный дом)
9.	Сведения о земельных участках (землях общего пользования, территории общего пользования), посредством которых обеспечивается доступ	Земли общего пользования
10.	Иные сведения	-

**4. Пояснения к сведениям об уточняемом земельном участке с кадастровым номером 83:00:050011:83 :**

1.	-
----	---

## Сведения об уточняемых земельных участках

**1. Сведения о характерных точках границы уточняемого земельного участка с кадастровым номером 83:00:050011:84 :**

Система координат МСК - 83 зона 5						Зона № 5	
Обозначение характерных точек границ	Координаты, м				Метод определения координат	Формулы, примененные для расчета средней квадратической погрешности определения координат характерных точек границ (Mt), с подставленными в такие формулы значениями и итоговые (вычисленные) значения Mt, м	Описание закрепле ния точки
	содержатся в Едином государственном реестре недвижимости		определены в результате выполнения комплексных кадастровых работ				
	X	Y	X	Y			
1	2	3	4	5	6	7	8
31	7181.44	7514.08	997369.97	5271113.54	Метод спутниковых геодезических измерений (определений)	Mt = 0.1 с использованием программного обеспечения КРЕДО ГНСС	-
445	-	-	997339.94	5271124.52	Метод спутниковых геодезических измерений (определений)	Mt = 0.1 с использованием программного обеспечения КРЕДО ГНСС	-
221	7205.97	7571.34	997338.86	5271124.91	Метод спутниковых геодезических измерений (определений)	Mt = 0.1 с использованием программного обеспечения КРЕДО ГНСС	-
222	7175.03	7584.35	997320.59	5271076.36	Метод спутниковых геодезических измерений (определений)	Mt = 0.1 с использованием программного обеспечения КРЕДО ГНСС	-
214	7153.23	7537.19	997317.29	5271067.67	Метод спутниковых геодезических измерений (определений)	Mt = 0.1 с использованием программного обеспечения КРЕДО ГНСС	-
217	7149.65	7528.37	997347.98	5271055.61	Метод спутниковых геодезических измерений (определений)	Mt = 0.1 с использованием программного обеспечения КРЕДО ГНСС	-
31	7181.44	7514.08	997369.97	5271113.54	Метод спутниковых геодезических измерений (определений)	Mt = 0.1 с использованием программного обеспечения КРЕДО ГНСС	-

**2. Сведения о частях границ уточняемого земельного участка с кадастровым номером 83:00:050011:84 :**

Обозначение части границ		Горизонтальное проложение (S), м	Описание прохождения части границ	Сведения о согласовании местоположения границ (согласовано/спорное)
от т.	до т.			
1	2	3	4	5
31	445	31.97	-	Согласовано
445	221	1.15	-	Согласовано
221	222	51.87	-	Согласовано
222	214	9.30	-	Согласовано

<b>2. Сведения о частях границ уточняемого земельного участка с кадастровым номером 83:00:050011:84 :</b>				
Обозначение части границ		Горизонтальное проложение (S), м	Описание прохождения части границ	Сведения о согласовании местоположения границ (согласовано/спорное)
от т.	до т.			
1	2	3	4	5
214	217	32.97	-	Согласовано
217	31	61.96	-	Согласовано
<b>3. Сведения о характеристиках уточняемого земельного участка с кадастровым номером 83:00:050011:84 :</b>				
№ п/п	Наименование характеристики земельного участка		Значение характеристики	
1	2		3	
1.	Сведения об адресе земельного участка		-	
1.1.	Сведения об ином месте нахождения земельного участка, не являющегося объектом адресации, в структурированном виде		-	
1.2.	Дополнительные сведения о месте нахождения земельного участка		-	
2.	Площадь земельного участка ± величина погрешности определения (вычисления) площади ( $P \pm \Delta P$ ), м <sup>2</sup>		2034 ± 16	
3.	Формула, примененная для вычисления предельной погрешности определения площади земельного участка, с подставленными значениями и итоговые (вычисленные) значения ( $\Delta P$ ), м <sup>2</sup>		$\Delta P = 3.5 * M_t * \sqrt{P} = 3.5 * 0,1 * \sqrt{2034} = 16$	
4.	Площадь земельного участка согласно сведениям Единого государственного реестра недвижимости (Р <sub>кад</sub> ), м <sup>2</sup>		2128	
5.	Оценка расхождения Р и Р <sub>кад</sub> (Р - Р <sub>кад</sub> ), м <sup>2</sup>		94	
6.	Предельные минимальный и максимальный размеры земельного участка (Р <sub>мин</sub> и Р <sub>макс</sub> ), м <sup>2</sup>		- -	
7.	Вид (виды) разрешенного использования		-	
7.1.	Дополнительные сведения об использовании земельного участка		-	
8.	Кадастровый или иной государственный учетный номер (инвентарный) здания, сооружения, объекта незавершенного строительства, расположенного на земельном участке		83:00:050011:106 (многоквартирный дом)	
9.	Сведения о земельных участках (землях общего пользования, территории общего пользования), посредством которых обеспечивается доступ		83:00:050011:773 (земельный участок общего пользования) Земли общего пользования	
10.	Иные сведения		-	
<b>4. Пояснения к сведениям об уточняемом земельном участке с кадастровым номером 83:00:050011:84 :</b>				
1.	-			



## Сведения об уточняемых земельных участках

### 1. Сведения о характерных точках границы уточняемого земельного участка с кадастровым номером 83:00:050011:85 :

Система координат МСК - 83 зона 5						Зона № 5	
Обозначение характерных точек границ	Координаты, м				Метод определения координат	Формулы, примененные для расчета средней квадратической погрешности определения координат характерных точек границ (Mt), с подставленными в такие формулы значениями и итоговые (вычисленные) значения Mt, м	Описание закрепле ния точки
	содержатся в Едином государственном реестре недвижимости		определены в результате выполнения комплексных кадастровых работ				
	X	Y	X	Y			
1	2	3	4	5	6	7	8
180	7130.64	7482.44	997298.67	5271017.68	Метод спутниковых геодезических измерений (определений)	Mt = 0.1 с использованием программного обеспечения КРЕДО ГНСС	-
179	7119.14	7487.66	997300.28	5271022.08	Метод спутниковых геодезических измерений (определений)	Mt = 0.1 с использованием программного обеспечения КРЕДО ГНСС	-
223	7117.61	7483.80	997289.26	5271026.16	Метод спутниковых геодезических измерений (определений)	Mt = 0.1 с использованием программного обеспечения КРЕДО ГНСС	-
224	7129.11	7478.78	997287.78	5271021.78	Метод спутниковых геодезических измерений (определений)	Mt = 0.1 с использованием программного обеспечения КРЕДО ГНСС	-
180	7130.64	7482.44	997298.67	5271017.68	Метод спутниковых геодезических измерений (определений)	Mt = 0.1 с использованием программного обеспечения КРЕДО ГНСС	-

### 2. Сведения о частях границ уточняемого земельного участка с кадастровым номером 83:00:050011:85 :

Обозначение части границ		Горизонтальное проложение (S), м	Описание прохождения части границ	Сведения о согласовании местоположения границ (согласовано/спорное)
от т.	до т.			
1	2	3	4	5
180	179	4.69	-	Согласовано
179	223	11.75	-	Согласовано
223	224	4.62	-	Согласовано
224	180	11.64	-	Согласовано

### 3. Сведения о характеристиках уточняемого земельного участка с кадастровым номером 83:00:050011:85 :

№ п/п	Наименование характеристики земельного участка	Значение характеристики
1	2	3
1.	Сведения об адресе земельного участка	-

<b>3. Сведения о характеристиках уточняемого земельного участка с кадастровым номером 83:00:050011:85 :</b>		
<b>№ п/п</b>	<b>Наименование характеристики земельного участка</b>	<b>Значение характеристики</b>
<b>1</b>	<b>2</b>	<b>3</b>
1.1.	Сведения об ином месте нахождения земельного участка, не являющегося объектом адресации, в структурированном виде	-
1.2.	Дополнительные сведения о месте нахождения земельного участка	-
2.	Площадь земельного участка $\pm$ величина погрешности определения (вычисления) площади ( $P \pm \Delta P$ ), м2	$54 \pm 3$
3.	Формула, примененная для вычисления предельной погрешности определения площади земельного участка, с подставленными значениями и итоговые (вычисленные) значения ( $\Delta P$ ), м2	$\Delta P = 3.5 * M_t * \sqrt{P} = 3.5 * 0,1 * \sqrt{54} = 3$
4.	Площадь земельного участка согласно сведениям Единого государственного реестра недвижимости ( $P_{\text{кад}}$ ), м2	51
5.	Оценка расхождения $P$ и $P_{\text{кад}}$ ( $P - P_{\text{кад}}$ ), м2	3
6.	Предельные минимальный и максимальный размеры земельного участка ( $P_{\text{мин}}$ и $P_{\text{макс}}$ ), м2	- -
7.	Вид (виды) разрешенного использования	-
7.1.	Дополнительные сведения об использовании земельного участка	-
8.	Кадастровый или иной государственный учетный номер (инвентарный) здания, сооружения, объекта незавершенного строительства, расположенного на земельном участке	83:00:050011:425
9.	Сведения о земельных участках (землях общего пользования, территории общего пользования), посредством которых обеспечивается доступ	Земли общего пользования
10.	Иные сведения	Запрещение регистрации
<b>4. Пояснения к сведениям об уточняемом земельном участке с кадастровым номером 83:00:050011:85 :</b>		
1.	-	

## Сведения об уточняемых земельных участках

### 1. Сведения о характерных точках границы уточняемого земельного участка с кадастровым номером 83:00:050011:734 :

Система координат МСК - 83 зона 5						Зона № 5	
Обозначение характерных точек границ	Координаты, м				Метод определения координат	Формулы, примененные для расчета средней квадратической погрешности определения координат характерных точек границ (Mt), с подставленными в такие формулы значениями и итоговые (вычисленные) значения Mt, м	Описание закрепле ния точки
	содержатся в Едином государственном реестре недвижимости		определены в результате выполнения комплексных кадастровых работ				
	X	Y	X	Y			
1	2	3	4	5	6	7	8
н584У	-	-	997362.38	5271213.14	Метод спутниковых геодезических измерений (определений)	Mt = 0.1 с использованием программного обеспечения КРЕДО ГНСС	-
н583У	-	-	997359.01	5271203.41	Метод спутниковых геодезических измерений (определений)	Mt = 0.1 с использованием программного обеспечения КРЕДО ГНСС	-
118	-	-	997362.83	5271202.03	Метод спутниковых геодезических измерений (определений)	Mt = 0.1 с использованием программного обеспечения КРЕДО ГНСС	-
н570У	-	-	997366.23	5271211.69	Метод спутниковых геодезических измерений (определений)	Mt = 0.1 с использованием программного обеспечения КРЕДО ГНСС	-
н584У	-	-	997362.38	5271213.14	Метод спутниковых геодезических измерений (определений)	Mt = 0.1 с использованием программного обеспечения КРЕДО ГНСС	-

### 2. Сведения о частях границ уточняемого земельного участка с кадастровым номером 83:00:050011:734 :

Обозначение части границ		Горизонтальное проложение (S), м	Описание прохождения части границ	Сведения о согласовании местоположения границ (согласовано/спорное)
от т.	до т.			
1	2	3	4	5
н584У	н583У	10.30	-	Согласовано
н583У	118	4.06	-	Согласовано
118	н570У	10.24	-	Согласовано
н570У	н584У	4.11	-	Согласовано

### 3. Сведения о характеристиках уточняемого земельного участка с кадастровым номером 83:00:050011:734 :

№ п/п	Наименование характеристики земельного участка	Значение характеристики
1	2	3
1.	Сведения об адресе земельного участка	-

3. Сведения о характеристиках уточняемого земельного участка с кадастровым номером 83:00:050011:734 :		
№ п/п	Наименование характеристики земельного участка	Значение характеристики
1	2	3
1.1.	Сведения об ином месте нахождения земельного участка, не являющегося объектом адресации, в структурированном виде	-
1.2.	Дополнительные сведения о месте нахождения земельного участка	-
2.	Площадь земельного участка ± величина погрешности определения (вычисления) площади (P ± ΔP), м2	42 ± 2
3.	Формула, примененная для вычисления предельной погрешности определения площади земельного участка, с подставленными значениями и итоговые (вычисленные) значения (ΔP), м2	ΔP=3.5*Mt*√P=3.5*0,1*√42=2
4.	Площадь земельного участка согласно сведениям Единого государственного реестра недвижимости (Ркад), м2	42
5.	Оценка расхождения Р и Ркад (Р - Ркад), м2	-
6.	Предельные минимальный и максимальный размеры земельного участка (Рмин и Рмакс), м2	- -
7.	Вид (виды) разрешенного использования	-
7.1.	Дополнительные сведения об использовании земельного участка	-
8.	Кадастровый или иной государственный учетный номер (инвентарный) здания, сооружения, объекта незавершенного строительства, расположенного на земельном участке	-
9.	Сведения о земельных участках (землях общего пользования, территории общего пользования), посредством которых обеспечивается доступ	Земли общего пользования
10.	Иные сведения	-
4. Пояснения к сведениям об уточняемом земельном участке с кадастровым номером 83:00:050011:734 :		
1.	-	

# Сведения об уточняемых земельных участках, необходимые для исправления реестровых ошибок в сведениях о местоположении их границ

**1. Сведения о характерных точках границ уточняемого земельного участка  
с кадастровым номером 83:00:050011:763 :**

Система координат МСК - 83 зона 5						Зона № 5	
Обозначение характерных точек границ	Координаты, м				Метод определения координат	Формулы, примененные для расчета средней квадратической погрешности определения координат характерных точек границ (Mt), с подставленными в такие формулы значениями и итоговые (вычисленные) значения Mt, м	Описание закрепле ния точки
	содержатся в Едином государственном реестре недвижимости		определены в результате выполнения комплексных кадастровых работ				
	X	Y	X	Y			
1	2	3	4	5	6	7	8
421	997402.02	5271254.61	997400.56	5271255.36	Метод спутниковых геодезических измерений (определений)	Mt = 0.1 с использованием программного обеспечения КРЕДО ГНСС	-
422	997403.39	5271257.84	997401.87	5271258.61	Метод спутниковых геодезических измерений (определений)	Mt = 0.1 с использованием программного обеспечения КРЕДО ГНСС	-
423	997397.06	5271260.51	997395.50	5271261.18	Метод спутниковых геодезических измерений (определений)	Mt = 0.1 с использованием программного обеспечения КРЕДО ГНСС	-
424	997395.73	5271257.29	997394.22	5271257.94	Метод спутниковых геодезических измерений (определений)	Mt = 0.1 с использованием программного обеспечения КРЕДО ГНСС	-
421	997402.02	5271254.61	997400.56	5271255.36	Метод спутниковых геодезических измерений (определений)	Mt = 0.1 с использованием программного обеспечения КРЕДО ГНСС	-

**2. Сведения о частях границ уточняемого земельного участка  
с кадастровым номером 83:00:050011:763 :**

Обозначение части границ		Горизонтальное проложение (S), м	Описание прохождения части границ	Сведения о согласовании местоположения границ (согласовано/спорное)
от т.	до т.			
1	2	3	4	5
421	422	3.50	-	Согласовано
422	423	6.87	-	Согласовано
423	424	3.48	-	Согласовано
424	421	6.84	-	Согласовано

3. Сведения о характеристиках уточняемого земельного участка с кадастровым номером 83:00:050011:763 :		
№ п/п	Наименование характеристики	Значение характеристики
1	2	3
1.	Сведения об адресе земельного участка	-
1.1.	Сведения об ином месте нахождения земельного участка, не являющегося объектом адресации, в структурированном виде	-
1.2.	Дополнительные сведения о месте нахождения земельного участка	-
2.	Площадь земельного участка ± величина погрешности определения (вычисления) площади (P ± ΔP), м2	24 ± 2
3.	Формула, примененная для расчета предельной допустимой погрешности определения площади земельного участка, с подставленными значениями и итоговые (вычисленные) значения (ΔP), м2	ΔP=3.5*Mt*√P=3.5*0,1*√24=2
4.	Площадь земельного участка согласно сведениям Единого государственного реестра недвижимости (Ркад), м2	24
5.	Оценка расхождения Р и Ркад (Р - Ркад), м2	-
6.	Предельные минимальный и максимальный размеры земельного участка (Рмин и Рмакс), м2	- -
7.	Кадастровый номер или иной государственный учетный номер (инвентарный) объекта недвижимости, расположенного на земельном участке	83:00:050008:210
8.	Вид (виды) разрешенного использования	-
8.1.	Дополнительные сведения об использовании земельного участка	-
9.	Сведения о земельных участках (землях общего пользования, территории общего пользования), посредством которых обеспечивается доступ	Земли общего пользования
10.	Иные сведения	При выполнении комплексных кадастровых работ было установлено, что местоположение границ земельного участка было определено со смещением. Это связано с тем, что были неверно определены координаты базы, не внесены все соответствующие поправки. В связи с этим требуется исправить реестровую ошибку в части местоположения границ земельного участка.
4. Пояснения к сведениям об уточняемом земельном участке с кадастровым номером 83:00:050011:763 :		
1.	-	

**Описание местоположения зданий, сооружений,  
объектов незавершенного строительства на земельном участке**

**1. Сведения о характерных точках контура объекта недвижимости  
с кадастровым номером : 83:00:000000:1488 :**

Система координат МСК - 83 зона 5

Зона № 5

Обозначение характерных точек контура	Содержатся в Едином государственном реестре недвижимости			Определены в ходе выполнения комплексных кадастровых работ			Метод опреде ления коор динат	Формулы, примененные для расчета средней квадратической погрешности определения координат характерных точек (Mt), м, с подставленными в такие формулы значениями и итоговые (вычисленные) значения Mt, м
	Координаты, м		Ради ус, м	Координаты, м		Ради ус, м		
	X	Y	R	X	Y	R		
1	2	3	4	5	6	7	8	9
н1О	-	-	-	997356.80	5271181.72	-	Метод спутниковых геодезических измерений (определений)	Mt = 0.1 с использованием программного обеспечения КРЕДО ГНСС
н2О	-	-	-	997363.33	5271179.18	-	Метод спутниковых геодезических измерений (определений)	Mt = 0.1 с использованием программного обеспечения КРЕДО ГНСС
н3О	-	-	-	997364.77	5271182.90	-	Метод спутниковых геодезических измерений (определений)	Mt = 0.1 с использованием программного обеспечения КРЕДО ГНСС
н4О	-	-	-	997358.25	5271185.44	-	Метод спутниковых геодезических измерений (определений)	Mt = 0.1 с использованием программного обеспечения КРЕДО ГНСС
н1О	-	-	-	997356.80	5271181.72	-	Метод спутниковых геодезических измерений (определений)	Mt = 0.1 с использованием программного обеспечения КРЕДО ГНСС

**2. Сведения о характеристиках объекта недвижимости  
с кадастровым номером : 83:00:000000:1488 :**

№ п/п	Наименование характеристики	Значение характеристики
1	2	3
1.	Вид объекта недвижимости	здание
2.	Ранее присвоенный государственный учетный номер (инвентарный) здания, сооружения, объекта незавершенного строительства	-
3.	Кадастровый номер земельного участка (земельных участков), в границах которого (которых) расположены здание, сооружение, объект незавершенного строительства	83:00:050011:70
4.	Уникальный учетный номер кадастрового квартала, в границах которого расположены здание, сооружение, объект незавершенного строительства	83:00:050011
5.	Сведения об адресе здания, сооружения, объекта незавершенного строительства	-

**2. Сведения о характеристиках объекта недвижимости с кадастровым номером : 83:00:000000:1488 :**

№ п/п	Наименование характеристики	Значение характеристики
1	2	3
5.1.	Сведения об ином месте нахождения здания, сооружения, объекта незавершенного строительства, не являющегося объектом адресации, в структурированном виде	-
5.2.	Дополнительные сведения о месте нахождения здания, сооружения, объекта незавершенного строительства	-
6.	Иные сведения	-

**3. Пояснения к сведениям об объекте недвижимости с кадастровым номером 83:00:000000:1488 :**

1.	-
----	---



**Описание местоположения зданий, сооружений,  
объектов незавершенного строительства на земельном участке**

**1. Сведения о характерных точках контура объекта недвижимости  
с кадастровым номером : 83:00:000000:2017 :**

Система координат МСК - 83 зона 5

Зона № 5

Обозначение характерных точек контура	Содержатся в Едином государственном реестре недвижимости			Определены в ходе выполнения комплексных кадастровых работ			Метод опреде ления коор динат	Формулы, примененные для расчета средней квадратической погрешности определения координат характерных точек (Mt), м, с подставленными в такие формулы значениями и итоговые (вычисленные) значения Mt, м
	Координаты, м		Ради ус, м	Координаты, м		Ради ус, м		
	X	Y	R	X	Y	R		
1	2	3	4	5	6	7	8	9
н5О	-	-	-	997363.02	5271202.06	-	Метод спутниковых геодезических измерений (определений)	Mt = 0.1 с использованием программного обеспечения КРЕДО ГНСС
н6О	-	-	-	997366.79	5271200.72	-	Метод спутниковых геодезических измерений (определений)	Mt = 0.1 с использованием программного обеспечения КРЕДО ГНСС
н7О	-	-	-	997368.80	5271206.38	-	Метод спутниковых геодезических измерений (определений)	Mt = 0.1 с использованием программного обеспечения КРЕДО ГНСС
н8О	-	-	-	997365.03	5271207.71	-	Метод спутниковых геодезических измерений (определений)	Mt = 0.1 с использованием программного обеспечения КРЕДО ГНСС
н5О	-	-	-	997363.02	5271202.06	-	Метод спутниковых геодезических измерений (определений)	Mt = 0.1 с использованием программного обеспечения КРЕДО ГНСС

**2. Сведения о характеристиках объекта недвижимости  
с кадастровым номером : 83:00:000000:2017 :**

№ п/п	Наименование характеристики	Значение характеристики
1	2	3
1.	Вид объекта недвижимости	здание
2.	Ранее присвоенный государственный учетный номер (инвентарный) здания, сооружения, объекта незавершенного строительства	-
3.	Кадастровый номер земельного участка (земельных участков), в границах которого (которых) расположены здание, сооружение, объект незавершенного строительства	83:00:050011:44
4.	Уникальный учетный номер кадастрового квартала, в границах которого расположены здание, сооружение, объект незавершенного строительства	83:00:050011
5.	Сведения об адресе здания, сооружения, объекта незавершенного строительства	-

**2. Сведения о характеристиках объекта недвижимости  
с кадастровым номером : 83:00:000000:2017 :**

№ п/п	Наименование характеристики	Значение характеристики
1	2	3
5.1.	Сведения об ином месте нахождения здания, сооружения, объекта незавершенного строительства, не являющегося объектом адресации, в структурированном виде	-
5.2.	Дополнительные сведения о месте нахождения здания, сооружения, объекта незавершенного строительства	-
6.	Иные сведения	-

**3. Пояснения к сведениям об объекте недвижимости с кадастровым номером 83:00:000000:2017 :**

1.	-
----	---

**Описание местоположения зданий, сооружений,  
объектов незавершенного строительства на земельном участке**

**1. Сведения о характерных точках контура объекта недвижимости  
с кадастровым номером : 83:00:000000:2292 :**

Система координат МСК - 83 зона 5

Зона № 5

Обозначение характерных точек контура	Содержатся в Едином государственном реестре недвижимости			Определены в ходе выполнения комплексных кадастровых работ			Метод опреде ления коор динат	Формулы, примененные для расчета средней квадратической погрешности определения координат характерных точек (Mt), м, с подставленными в такие формулы значениями и итоговые (вычисленные) значения Mt, м
	Координаты, м		Ради ус, м	Координаты, м		Ради ус, м		
	X	Y	R	X	Y	R		
1	2	3	4	5	6	7	8	9
н9О	-	-	-	997358.58	5271147.61	-	Метод спутниковых геодезических измерений (определений)	Mt = 0.1 с использованием программного обеспечения КРЕДО ГНСС
н10О	-	-	-	997360.01	5271151.31	-	Метод спутниковых геодезических измерений (определений)	Mt = 0.1 с использованием программного обеспечения КРЕДО ГНСС
н11О	-	-	-	997353.88	5271153.68	-	Метод спутниковых геодезических измерений (определений)	Mt = 0.1 с использованием программного обеспечения КРЕДО ГНСС
н12О	-	-	-	997352.45	5271149.97	-	Метод спутниковых геодезических измерений (определений)	Mt = 0.1 с использованием программного обеспечения КРЕДО ГНСС
н9О	-	-	-	997358.58	5271147.61	-	Метод спутниковых геодезических измерений (определений)	Mt = 0.1 с использованием программного обеспечения КРЕДО ГНСС

**2. Сведения о характеристиках объекта недвижимости  
с кадастровым номером : 83:00:000000:2292 :**

№ п/п	Наименование характеристики	Значение характеристики
1	2	3
1.	Вид объекта недвижимости	здание
2.	Ранее присвоенный государственный учетный номер (инвентарный) здания, сооружения, объекта незавершенного строительства	-
3.	Кадастровый номер земельного участка (земельных участков), в границах которого (которых) расположены здание, сооружение, объект незавершенного строительства	83:00:050011:36
4.	Уникальный учетный номер кадастрового квартала, в границах которого расположены здание, сооружение, объект незавершенного строительства	83:00:050011
5.	Сведения об адресе здания, сооружения, объекта незавершенного строительства	-

**2. Сведения о характеристиках объекта недвижимости с кадастровым номером : 83:00:000000:2292 :**

№ п/п	Наименование характеристики	Значение характеристики
1	2	3
5.1.	Сведения об ином месте нахождения здания, сооружения, объекта незавершенного строительства, не являющегося объектом адресации, в структурированном виде	-
5.2.	Дополнительные сведения о месте нахождения здания, сооружения, объекта незавершенного строительства	-
6.	Иные сведения	-

**3. Пояснения к сведениям об объекте недвижимости с кадастровым номером 83:00:000000:2292 :**

1.	-
----	---

**Описание местоположения зданий, сооружений,  
объектов незавершенного строительства на земельном участке**

**1. Сведения о характерных точках контура объекта недвижимости  
с кадастровым номером : 83:00:000000:2383 :**

Система координат МСК - 83 зона 5

Зона № 5

Обозначение характерных точек контура	Содержатся в Едином государственном реестре недвижимости			Определены в ходе выполнения комплексных кадастровых работ			Метод опреде ления коор динат	Формулы, примененные для расчета средней квадратической погрешности определения координат характерных точек (Mt), м, с подставленными в такие формулы значениями и итоговые (вычисленные) значения Mt, м
	Координаты, м		Ради ус, м	Координаты, м		Ради ус, м		
	X	Y	R	X	Y	R		
1	2	3	4	5	6	7	8	9
н13О	-	-	-	997363.09	5271159.75	-	Метод спутниковых геодезических измерений (определений)	Mt = 0.1 с использованием программного обеспечения КРЕДО ГНСС
н14О	-	-	-	997364.63	5271163.81	-	Метод спутниковых геодезических измерений (определений)	Mt = 0.1 с использованием программного обеспечения КРЕДО ГНСС
н15О	-	-	-	997358.66	5271166.11	-	Метод спутниковых геодезических измерений (определений)	Mt = 0.1 с использованием программного обеспечения КРЕДО ГНСС
н16О	-	-	-	997357.11	5271162.00	-	Метод спутниковых геодезических измерений (определений)	Mt = 0.1 с использованием программного обеспечения КРЕДО ГНСС
н13О	-	-	-	997363.09	5271159.75	-	Метод спутниковых геодезических измерений (определений)	Mt = 0.1 с использованием программного обеспечения КРЕДО ГНСС

**2. Сведения о характеристиках объекта недвижимости  
с кадастровым номером : 83:00:000000:2383 :**

№ п/п	Наименование характеристики	Значение характеристики
1	2	3
1.	Вид объекта недвижимости	здание
2.	Ранее присвоенный государственный учетный номер (инвентарный) здания, сооружения, объекта незавершенного строительства	-
3.	Кадастровый номер земельного участка (земельных участков), в границах которого (которых) расположены здание, сооружение, объект незавершенного строительства	83:00:050011:57
4.	Уникальный учетный номер кадастрового квартала, в границах которого расположены здание, сооружение, объект незавершенного строительства	83:00:050011
5.	Сведения об адресе здания, сооружения, объекта незавершенного строительства	-

**2. Сведения о характеристиках объекта недвижимости с кадастровым номером : 83:00:000000:2383 :**

№ п/п	Наименование характеристики	Значение характеристики
1	2	3
5.1.	Сведения об ином месте нахождения здания, сооружения, объекта незавершенного строительства, не являющегося объектом адресации, в структурированном виде	-
5.2.	Дополнительные сведения о месте нахождения здания, сооружения, объекта незавершенного строительства	-
6.	Иные сведения	-

**3. Пояснения к сведениям об объекте недвижимости с кадастровым номером 83:00:000000:2383 :**

1.	-
----	---

**Описание местоположения зданий, сооружений,  
объектов незавершенного строительства на земельном участке**

**1. Сведения о характерных точках контура объекта недвижимости  
с кадастровым номером : 83:00:000000:10080 :**

Система координат МСК - 83 зона 5

Зона № 5

Обозначение характерных точек контура	Содержатся в Едином государственном реестре недвижимости			Определены в ходе выполнения комплексных кадастровых работ			Метод опреде ления коор динат	Формулы, примененные для расчета средней квадратической погрешности определения координат характерных точек (Mt), м, с подставленными в такие формулы значениями и итоговые (вычисленные) значения Mt, м
	Координаты, м		Ради ус, м	Координаты, м		Ради ус, м		
	X	Y	R	X	Y	R		
1	2	3	4	5	6	7	8	9
н17О	-	-	-	997444.94	5271182.64	-	Метод спутниковых геодезических измерений (определений)	Mt = 0.1 с использованием программного обеспечения КРЕДО ГНСС
н18О	-	-	-	997446.24	5271186.31	-	Метод спутниковых геодезических измерений (определений)	Mt = 0.1 с использованием программного обеспечения КРЕДО ГНСС
н19О	-	-	-	997440.40	5271188.35	-	Метод спутниковых геодезических измерений (определений)	Mt = 0.1 с использованием программного обеспечения КРЕДО ГНСС
н20О	-	-	-	997439.08	5271184.72	-	Метод спутниковых геодезических измерений (определений)	Mt = 0.1 с использованием программного обеспечения КРЕДО ГНСС
н17О	-	-	-	997444.94	5271182.64	-	Метод спутниковых геодезических измерений (определений)	Mt = 0.1 с использованием программного обеспечения КРЕДО ГНСС

**2. Сведения о характеристиках объекта недвижимости  
с кадастровым номером : 83:00:000000:10080 :**

№ п/п	Наименование характеристики	Значение характеристики
1	2	3
1.	Вид объекта недвижимости	здание
2.	Ранее присвоенный государственный учетный номер (инвентарный) здания, сооружения, объекта незавершенного строительства	-
3.	Кадастровый номер земельного участка (земельных участков), в границах которого (которых) расположены здание, сооружение, объект незавершенного строительства	83:00:050011:52
4.	Уникальный учетный номер кадастрового квартала, в границах которого расположены здание, сооружение, объект незавершенного строительства	83:00:050011
5.	Сведения об адресе здания, сооружения, объекта незавершенного строительства	-

**2. Сведения о характеристиках объекта недвижимости с кадастровым номером : 83:00:000000:10080 :**

№ п/п	Наименование характеристики	Значение характеристики
1	2	3
5.1.	Сведения об ином месте нахождения здания, сооружения, объекта незавершенного строительства, не являющегося объектом адресации, в структурированном виде	-
5.2.	Дополнительные сведения о месте нахождения здания, сооружения, объекта незавершенного строительства	-
6.	Иные сведения	-

**3. Пояснения к сведениям об объекте недвижимости с кадастровым номером 83:00:000000:10080 :**

1.	-
----	---



**Описание местоположения зданий, сооружений,  
объектов незавершенного строительства на земельном участке**

**1. Сведения о характерных точках контура объекта недвижимости  
с кадастровым номером : 83:00:000000:10150 :**

Система координат МСК - 83 зона 5

Зона № 5

Обозначение характерных точек контура	Содержатся в Едином государственном реестре недвижимости			Определены в ходе выполнения комплексных кадастровых работ			Метод опреде ления коор динат	Формулы, примененные для расчета средней квадратической погрешности определения координат характерных точек (Mt), м, с подставленными в такие формулы значениями и итоговые (вычисленные) значения Mt, м
	Координаты, м		Ради ус, м	Координаты, м		Ради ус, м		
	X	Y	R	X	Y	R		
1	2	3	4	5	6	7	8	9
457	-	-	-	997449.03	5271193.88	-	Метод спутниковых геодезических измерений (определений)	Mt = 0.1 с использованием программного обеспечения КРЕДО ГНСС
н21О	-	-	-	997455.16	5271191.60	-	Метод спутниковых геодезических измерений (определений)	Mt = 0.1 с использованием программного обеспечения КРЕДО ГНСС
н22О	-	-	-	997456.49	5271195.31	-	Метод спутниковых геодезических измерений (определений)	Mt = 0.1 с использованием программного обеспечения КРЕДО ГНСС
326	-	-	-	997450.37	5271197.54	-	Метод спутниковых геодезических измерений (определений)	Mt = 0.1 с использованием программного обеспечения КРЕДО ГНСС
457	-	-	-	997449.03	5271193.88	-	Метод спутниковых геодезических измерений (определений)	Mt = 0.1 с использованием программного обеспечения КРЕДО ГНСС

**2. Сведения о характеристиках объекта недвижимости  
с кадастровым номером : 83:00:000000:10150 :**

№ п/п	Наименование характеристики	Значение характеристики
1	2	3
1.	Вид объекта недвижимости	здание
2.	Ранее присвоенный государственный учетный номер (инвентарный) здания, сооружения, объекта незавершенного строительства	-
3.	Кадастровый номер земельного участка (земельных участков), в границах которого (которых) расположены здание, сооружение, объект незавершенного строительства	83:00:050011:23
4.	Уникальный учетный номер кадастрового квартала, в границах которого расположены здание, сооружение, объект незавершенного строительства	83:00:050011
5.	Сведения об адресе здания, сооружения, объекта незавершенного строительства	-

**2. Сведения о характеристиках объекта недвижимости  
с кадастровым номером : 83:00:000000:10150 :**

<b>№ п/п</b>	<b>Наименование характеристики</b>	<b>Значение характеристики</b>
<b>1</b>	<b>2</b>	<b>3</b>
5.1.	Сведения об ином месте нахождения здания, сооружения, объекта незавершенного строительства, не являющегося объектом адресации, в структурированном виде	-
5.2.	Дополнительные сведения о месте нахождения здания, сооружения, объекта незавершенного строительства	-
6.	Иные сведения	-

**3. Пояснения к сведениям об объекте недвижимости с кадастровым номером 83:00:000000:10150 :**

1.	-
----	---

**Описание местоположения зданий, сооружений,  
объектов незавершенного строительства на земельном участке**

**1. Сведения о характерных точках контура объекта недвижимости  
с кадастровым номером : 83:00:000000:10151 :**

Система координат МСК - 83 зона 5

Зона № 5

Обозначение характерных точек контура	Содержатся в Едином государственном реестре недвижимости			Определены в ходе выполнения комплексных кадастровых работ			Метод опреде ления коор динат	Формулы, примененные для расчета средней квадратической погрешности определения координат характерных точек (Mt), м, с подставленными в такие формулы значениями и итоговые (вычисленные) значения Mt, м
	Координаты, м		Ради ус, м	Координаты, м		Ради ус, м		
	X	Y	R	X	Y	R		
1	2	3	4	5	6	7	8	9
461	-	-	-	997447.71	5271190.24	-	Метод спутниковых геодезических измерений (определений)	Mt = 0.1 с использованием программного обеспечения КРЕДО ГНСС
н23О	-	-	-	997453.86	5271188.00	-	Метод спутниковых геодезических измерений (определений)	Mt = 0.1 с использованием программного обеспечения КРЕДО ГНСС
н21О	-	-	-	997455.16	5271191.60	-	Метод спутниковых геодезических измерений (определений)	Mt = 0.1 с использованием программного обеспечения КРЕДО ГНСС
457	-	-	-	997449.03	5271193.88	-	Метод спутниковых геодезических измерений (определений)	Mt = 0.1 с использованием программного обеспечения КРЕДО ГНСС
461	-	-	-	997447.71	5271190.24	-	Метод спутниковых геодезических измерений (определений)	Mt = 0.1 с использованием программного обеспечения КРЕДО ГНСС

**2. Сведения о характеристиках объекта недвижимости  
с кадастровым номером : 83:00:000000:10151 :**

№ п/п	Наименование характеристики	Значение характеристики
1	2	3
1.	Вид объекта недвижимости	здание
2.	Ранее присвоенный государственный учетный номер (инвентарный) здания, сооружения, объекта незавершенного строительства	-
3.	Кадастровый номер земельного участка (земельных участков), в границах которого (которых) расположены здание, сооружение, объект незавершенного строительства	83:00:050011:23
4.	Уникальный учетный номер кадастрового квартала, в границах которого расположены здание, сооружение, объект незавершенного строительства	83:00:050011
5.	Сведения об адресе здания, сооружения, объекта незавершенного строительства	-

**2. Сведения о характеристиках объекта недвижимости  
с кадастровым номером : 83:00:000000:10151 :**

<b>№ п/п</b>	<b>Наименование характеристики</b>	<b>Значение характеристики</b>
<b>1</b>	<b>2</b>	<b>3</b>
5.1.	Сведения об ином месте нахождения здания, сооружения, объекта незавершенного строительства, не являющегося объектом адресации, в структурированном виде	-
5.2.	Дополнительные сведения о месте нахождения здания, сооружения, объекта незавершенного строительства	-
6.	Иные сведения	-

**3. Пояснения к сведениям об объекте недвижимости с кадастровым номером 83:00:000000:10151 :**

1.	-
----	---

**Описание местоположения зданий, сооружений,  
объектов незавершенного строительства на земельном участке**

**1. Сведения о характерных точках контура объекта недвижимости  
с кадастровым номером : 83:00:000000:10153 :**

Система координат МСК - 83 зона 5

Зона № 5

Обозначение характерных точек контура	Содержатся в Едином государственном реестре недвижимости			Определены в ходе выполнения комплексных кадастровых работ			Метод опреде ления коор динат	Формулы, примененные для расчета средней квадратической погрешности определения координат характерных точек (Mt), м, с подставленными в такие формулы значениями и итоговые (вычисленные) значения Mt, м
	Координаты, м		Ради ус, м	Координаты, м		Ради ус, м		
	X	Y	R	X	Y	R		
1	2	3	4	5	6	7	8	9
н24О	-	-	-	997445.08	5271182.56	-	Метод спутниковых геодезических измерений (определений)	Mt = 0.1 с использованием программного обеспечения КРЕДО ГНСС
н25О	-	-	-	997451.08	5271180.41	-	Метод спутниковых геодезических измерений (определений)	Mt = 0.1 с использованием программного обеспечения КРЕДО ГНСС
н26О	-	-	-	997452.40	5271184.07	-	Метод спутниковых геодезических измерений (определений)	Mt = 0.1 с использованием программного обеспечения КРЕДО ГНСС
н27О	-	-	-	997446.36	5271186.20	-	Метод спутниковых геодезических измерений (определений)	Mt = 0.1 с использованием программного обеспечения КРЕДО ГНСС
н24О	-	-	-	997445.08	5271182.56	-	Метод спутниковых геодезических измерений (определений)	Mt = 0.1 с использованием программного обеспечения КРЕДО ГНСС

**2. Сведения о характеристиках объекта недвижимости  
с кадастровым номером : 83:00:000000:10153 :**

№ п/п	Наименование характеристики	Значение характеристики
1	2	3
1.	Вид объекта недвижимости	здание
2.	Ранее присвоенный государственный учетный номер (инвентарный) здания, сооружения, объекта незавершенного строительства	-
3.	Кадастровый номер земельного участка (земельных участков), в границах которого (которых) расположены здание, сооружение, объект незавершенного строительства	83:00:050011:23
4.	Уникальный учетный номер кадастрового квартала, в границах которого расположены здание, сооружение, объект незавершенного строительства	83:00:000000
5.	Сведения об адресе здания, сооружения, объекта незавершенного строительства	-

**2. Сведения о характеристиках объекта недвижимости с кадастровым номером : 83:00:000000:10153 :**

№ п/п	Наименование характеристики	Значение характеристики
1	2	3
5.1.	Сведения об ином месте нахождения здания, сооружения, объекта незавершенного строительства, не являющегося объектом адресации, в структурированном виде	-
5.2.	Дополнительные сведения о месте нахождения здания, сооружения, объекта незавершенного строительства	-
6.	Иные сведения	-

**3. Пояснения к сведениям об объекте недвижимости с кадастровым номером 83:00:000000:10153 :**

1.	-
----	---

**Описание местоположения зданий, сооружений,  
объектов незавершенного строительства на земельном участке**

**1. Сведения о характерных точках контура объекта недвижимости  
с кадастровым номером : 83:00:000000:10154 :**

Система координат МСК - 83 зона 5

Зона № 5

Обозначение характерных точек контура	Содержатся в Едином государственном реестре недвижимости			Определены в ходе выполнения комплексных кадастровых работ			Метод опреде ления коор динат	Формулы, примененные для расчета средней квадратической погрешности определения координат характерных точек (Mt), м, с подставленными в такие формулы значениями и итоговые (вычисленные) значения Mt, м
	Координаты, м		Ради ус, м	Координаты, м		Ради ус, м		
	X	Y	R	X	Y	R		
1	2	3	4	5	6	7	8	9
457	-	-	-	997449.03	5271193.88	-	Метод спутниковых геодезических измерений (определений)	Mt = 0.1 с использованием программного обеспечения КРЕДО ГНСС
326	-	-	-	997450.37	5271197.54	-	Метод спутниковых геодезических измерений (определений)	Mt = 0.1 с использованием программного обеспечения КРЕДО ГНСС
н28О	-	-	-	997444.46	5271199.68	-	Метод спутниковых геодезических измерений (определений)	Mt = 0.1 с использованием программного обеспечения КРЕДО ГНСС
н29О	-	-	-	997443.15	5271196.04	-	Метод спутниковых геодезических измерений (определений)	Mt = 0.1 с использованием программного обеспечения КРЕДО ГНСС
457	-	-	-	997449.03	5271193.88	-	Метод спутниковых геодезических измерений (определений)	Mt = 0.1 с использованием программного обеспечения КРЕДО ГНСС

**2. Сведения о характеристиках объекта недвижимости  
с кадастровым номером : 83:00:000000:10154 :**

№ п/п	Наименование характеристики	Значение характеристики
1	2	3
1.	Вид объекта недвижимости	здание
2.	Ранее присвоенный государственный учетный номер (инвентарный) здания, сооружения, объекта незавершенного строительства	-
3.	Кадастровый номер земельного участка (земельных участков), в границах которого (которых) расположены здание, сооружение, объект незавершенного строительства	83:00:050011:775
4.	Уникальный учетный номер кадастрового квартала, в границах которого расположены здание, сооружение, объект незавершенного строительства	83:00:050011
5.	Сведения об адресе здания, сооружения, объекта незавершенного строительства	-

**2. Сведения о характеристиках объекта недвижимости  
с кадастровым номером : 83:00:000000:10154 :**

№ п/п	Наименование характеристики	Значение характеристики
1	2	3
5.1.	Сведения об ином месте нахождения здания, сооружения, объекта незавершенного строительства, не являющегося объектом адресации, в структурированном виде	-
5.2.	Дополнительные сведения о месте нахождения здания, сооружения, объекта незавершенного строительства	-
6.	Иные сведения	-

**3. Пояснения к сведениям об объекте недвижимости с кадастровым номером 83:00:000000:10154 :**

1.	-
----	---



# Описание местоположения зданий, сооружений, объектов незавершенного строительства на земельном участке

**1. Сведения о характерных точках контура объекта недвижимости  
с кадастровым номером : 83:00:000000:10156 :**

Система координат МСК - 83 зона 5

Зона № 5

Обозначение характерных точек контура	Содержатся в Едином государственном реестре недвижимости			Определены в ходе выполнения комплексных кадастровых работ			Метод опреде ления коор динат	Формулы, примененные для расчета средней квадратической погрешности определения координат характерных точек (Mt), м, с подставленными в такие формулы значениями и итоговые (вычисленные) значения Mt, м
	Координаты, м		Ради ус, м	Координаты, м		Ради ус, м		
	X	Y	R	X	Y	R		
1	2	3	4	5	6	7	8	9
н30О	-	-	-	997447.66	5271190.21	-	Метод спутниковых геодезических измерений (определений)	Mt = 0.1 с использованием программного обеспечения КРЕДО ГНСС
н31О	-	-	-	997449.00	5271193.87	-	Метод спутниковых геодезических измерений (определений)	Mt = 0.1 с использованием программного обеспечения КРЕДО ГНСС
н32О	-	-	-	997443.14	5271196.01	-	Метод спутниковых геодезических измерений (определений)	Mt = 0.1 с использованием программного обеспечения КРЕДО ГНСС
н33О	-	-	-	997441.82	5271192.35	-	Метод спутниковых геодезических измерений (определений)	Mt = 0.1 с использованием программного обеспечения КРЕДО ГНСС
н30О	-	-	-	997447.66	5271190.21	-	Метод спутниковых геодезических измерений (определений)	Mt = 0.1 с использованием программного обеспечения КРЕДО ГНСС

**2. Сведения о характеристиках объекта недвижимости  
с кадастровым номером : 83:00:000000:10156 :**

№ п/п	Наименование характеристики	Значение характеристики
1	2	3
1.	Вид объекта недвижимости	здание
2.	Ранее присвоенный государственный учетный номер (инвентарный) здания, сооружения, объекта незавершенного строительства	-
3.	Кадастровый номер земельного участка (земельных участков), в границах которого (которых) расположены здание, сооружение, объект незавершенного строительства	83:00:050011:52
4.	Уникальный учетный номер кадастрового квартала, в границах которого расположены здание, сооружение, объект незавершенного строительства	83:00:050011
5.	Сведения об адресе здания, сооружения, объекта незавершенного строительства	-

**2. Сведения о характеристиках объекта недвижимости с кадастровым номером : 83:00:000000:10156 :**

№ п/п	Наименование характеристики	Значение характеристики
1	2	3
5.1.	Сведения об ином месте нахождения здания, сооружения, объекта незавершенного строительства, не являющегося объектом адресации, в структурированном виде	-
5.2.	Дополнительные сведения о месте нахождения здания, сооружения, объекта незавершенного строительства	-
6.	Иные сведения	-

**3. Пояснения к сведениям об объекте недвижимости с кадастровым номером 83:00:000000:10156 :**

1.	-
----	---

**Описание местоположения зданий, сооружений,  
объектов незавершенного строительства на земельном участке**

**1. Сведения о характерных точках контура объекта недвижимости  
с кадастровым номером : 83:00:000000:10157 :**

Система координат МСК - 83 зона 5

Зона № 5

Обозначение характерных точек контура	Содержатся в Едином государственном реестре недвижимости			Определены в ходе выполнения комплексных кадастровых работ			Метод опреде ления коор динат	Формулы, примененные для расчета средней квадратической погрешности определения координат характерных точек (Mt), м, с подставленными в такие формулы значениями и итоговые (вычисленные) значения Mt, м
	Координаты, м		Ради ус, м	Координаты, м		Ради ус, м		
	X	Y	R	X	Y	R		
1	2	3	4	5	6	7	8	9
н34О	-	-	-	997446.30	5271186.53	-	Метод спутниковых геодезических измерений (определений)	Mt = 0.1 с использованием программного обеспечения КРЕДО ГНСС
н35О	-	-	-	997447.65	5271190.18	-	Метод спутниковых геодезических измерений (определений)	Mt = 0.1 с использованием программного обеспечения КРЕДО ГНСС
н36О	-	-	-	997441.80	5271192.31	-	Метод спутниковых геодезических измерений (определений)	Mt = 0.1 с использованием программного обеспечения КРЕДО ГНСС
н37О	-	-	-	997440.50	5271188.67	-	Метод спутниковых геодезических измерений (определений)	Mt = 0.1 с использованием программного обеспечения КРЕДО ГНСС
н34О	-	-	-	997446.30	5271186.53	-	Метод спутниковых геодезических измерений (определений)	Mt = 0.1 с использованием программного обеспечения КРЕДО ГНСС

**2. Сведения о характеристиках объекта недвижимости  
с кадастровым номером : 83:00:000000:10157 :**

№ п/п	Наименование характеристики	Значение характеристики
1	2	3
1.	Вид объекта недвижимости	здание
2.	Ранее присвоенный государственный учетный номер (инвентарный) здания, сооружения, объекта незавершенного строительства	-
3.	Кадастровый номер земельного участка (земельных участков), в границах которого (которых) расположены здание, сооружение, объект незавершенного строительства	83:00:050011:52
4.	Уникальный учетный номер кадастрового квартала, в границах которого расположены здание, сооружение, объект незавершенного строительства	83:00:050011
5.	Сведения об адресе здания, сооружения, объекта незавершенного строительства	-

**2. Сведения о характеристиках объекта недвижимости с кадастровым номером : 83:00:000000:10157 :**

№ п/п	Наименование характеристики	Значение характеристики
1	2	3
5.1.	Сведения об ином месте нахождения здания, сооружения, объекта незавершенного строительства, не являющегося объектом адресации, в структурированном виде	-
5.2.	Дополнительные сведения о месте нахождения здания, сооружения, объекта незавершенного строительства	-
6.	Иные сведения	-

**3. Пояснения к сведениям об объекте недвижимости с кадастровым номером 83:00:000000:10157 :**

1.	-
----	---

# Описание местоположения зданий, сооружений, объектов незавершенного строительства на земельном участке

## 1. Сведения о характерных точках контура объекта недвижимости с кадастровым номером : 83:00:000000:10159 :

Система координат МСК - 83 зона 5

Зона № 5

Обозначение характерных точек контура	Содержатся в Едином государственном реестре недвижимости			Определены в ходе выполнения комплексных кадастровых работ			Метод опреде ления коор динат	Формулы, примененные для расчета средней квадратической погрешности определения координат характерных точек (Mt), м, с подставленными в такие формулы значениями и итоговые (вычисленные) значения Mt, м
	Координаты, м		Ради ус, м	Координаты, м		Ради ус, м		
	X	Y	R	X	Y	R		
1	2	3	4	5	6	7	8	9
н38О	-	-	-	997446.42	5271186.62	-	Метод спутниковых геодезических измерений (определений)	Mt = 0.1 с использованием программного обеспечения КРЕДО ГНСС
н39О	-	-	-	997452.56	5271184.39	-	Метод спутниковых геодезических измерений (определений)	Mt = 0.1 с использованием программного обеспечения КРЕДО ГНСС
н40О	-	-	-	997453.86	5271187.98	-	Метод спутниковых геодезических измерений (определений)	Mt = 0.1 с использованием программного обеспечения КРЕДО ГНСС
н41О	-	-	-	997447.72	5271190.20	-	Метод спутниковых геодезических измерений (определений)	Mt = 0.1 с использованием программного обеспечения КРЕДО ГНСС
н38О	-	-	-	997446.42	5271186.62	-	Метод спутниковых геодезических измерений (определений)	Mt = 0.1 с использованием программного обеспечения КРЕДО ГНСС

## 2. Сведения о характеристиках объекта недвижимости с кадастровым номером : 83:00:000000:10159 :

№ п/п	Наименование характеристики	Значение характеристики
1	2	3
1.	Вид объекта недвижимости	здание
2.	Ранее присвоенный государственный учетный номер (инвентарный) здания, сооружения, объекта незавершенного строительства	-
3.	Кадастровый номер земельного участка (земельных участков), в границах которого (которых) расположены здание, сооружение, объект незавершенного строительства	83:00:050011:776
4.	Уникальный учетный номер кадастрового квартала, в границах которого расположены здание, сооружение, объект незавершенного строительства	83:00:050011
5.	Сведения об адресе здания, сооружения, объекта незавершенного строительства	-

**2. Сведения о характеристиках объекта недвижимости с кадастровым номером : 83:00:000000:10159 :**

№ п/п	Наименование характеристики	Значение характеристики
1	2	3
5.1.	Сведения об ином месте нахождения здания, сооружения, объекта незавершенного строительства, не являющегося объектом адресации, в структурированном виде	-
5.2.	Дополнительные сведения о месте нахождения здания, сооружения, объекта незавершенного строительства	-
6.	Иные сведения	-

**3. Пояснения к сведениям об объекте недвижимости с кадастровым номером 83:00:000000:10159 :**

1.	-
----	---

**Описание местоположения зданий, сооружений,  
объектов незавершенного строительства на земельном участке**

**1. Сведения о характерных точках контура объекта недвижимости  
с кадастровым номером : 83:00:000000:10735 :**

Система координат МСК - 83 зона 5

Зона № 5

Обозначение характерных точек контура	Содержатся в Едином государственном реестре недвижимости			Определены в ходе выполнения комплексных кадастровых работ			Метод опреде ления коор динат	Формулы, примененные для расчета средней квадратической погрешности определения координат характерных точек (Mt), м, с подставленными в такие формулы значениями и итоговые (вычисленные) значения Mt, м
	Координаты, м		Ради ус, м	Координаты, м		Ради ус, м		
	X	Y	R	X	Y	R		
1	2	3	4	5	6	7	8	9
н42О	-	-	-	997359.28	5271198.26	-	Метод спутниковых геодезических измерений (определений)	Mt = 0.1 с использованием программного обеспечения КРЕДО ГНСС
н43О	-	-	-	997365.40	5271196.09	-	Метод спутниковых геодезических измерений (определений)	Mt = 0.1 с использованием программного обеспечения КРЕДО ГНСС
н44О	-	-	-	997366.96	5271200.52	-	Метод спутниковых геодезических измерений (определений)	Mt = 0.1 с использованием программного обеспечения КРЕДО ГНСС
н45О	-	-	-	997360.84	5271202.68	-	Метод спутниковых геодезических измерений (определений)	Mt = 0.1 с использованием программного обеспечения КРЕДО ГНСС
н42О	-	-	-	997359.28	5271198.26	-	Метод спутниковых геодезических измерений (определений)	Mt = 0.1 с использованием программного обеспечения КРЕДО ГНСС

**2. Сведения о характеристиках объекта недвижимости  
с кадастровым номером : 83:00:000000:10735 :**

№ п/п	Наименование характеристики	Значение характеристики
1	2	3
1.	Вид объекта недвижимости	здание
2.	Ранее присвоенный государственный учетный номер (инвентарный) здания, сооружения, объекта незавершенного строительства	-
3.	Кадастровый номер земельного участка (земельных участков), в границах которого (которых) расположены здание, сооружение, объект незавершенного строительства	83:00:050011:43
4.	Уникальный учетный номер кадастрового квартала, в границах которого расположены здание, сооружение, объект незавершенного строительства	83:00:050011
5.	Сведения об адресе здания, сооружения, объекта незавершенного строительства	-

**2. Сведения о характеристиках объекта недвижимости с кадастровым номером : 83:00:000000:10735 :**

№ п/п	Наименование характеристики	Значение характеристики
1	2	3
5.1.	Сведения об ином месте нахождения здания, сооружения, объекта незавершенного строительства, не являющегося объектом адресации, в структурированном виде	-
5.2.	Дополнительные сведения о месте нахождения здания, сооружения, объекта незавершенного строительства	-
6.	Иные сведения	-

**3. Пояснения к сведениям об объекте недвижимости с кадастровым номером 83:00:000000:10735 :**

1.	-
----	---



# Описание местоположения зданий, сооружений, объектов незавершенного строительства на земельном участке

## 1. Сведения о характерных точках контура объекта недвижимости с кадастровым номером : 83:00:050004:613 :

Система координат МСК - 83 зона 5							Зона № 5	
Обозначение характерных точек контура	Содержатся в Едином государственном реестре недвижимости			Определены в ходе выполнения комплексных кадастровых работ			Метод опреде ления коор динат	Формулы, примененные для расчета средней квадратической погрешности определения координат характерных точек (Mt), м, с подставленными в такие формулы значениями и итоговые (вычисленные) значения Mt, м
	Координаты, м		Ради ус, м	Координаты, м		Ради ус, м		
	X	Y	R	X	Y	R		
1	2	3	4	5	6	7	8	9
н46О	-	-	-	997345.14	5271148.65	-	Метод спутниковых геодезических измерений (определений)	Mt = 0.1 с использованием программного обеспечения КРЕДО ГНСС
н47О	-	-	-	997350.90	5271146.41	-	Метод спутниковых геодезических измерений (определений)	Mt = 0.1 с использованием программного обеспечения КРЕДО ГНСС
н48О	-	-	-	997352.27	5271149.94	-	Метод спутниковых геодезических измерений (определений)	Mt = 0.1 с использованием программного обеспечения КРЕДО ГНСС
н49О	-	-	-	997346.50	5271152.16	-	Метод спутниковых геодезических измерений (определений)	Mt = 0.1 с использованием программного обеспечения КРЕДО ГНСС
н46О	-	-	-	997345.14	5271148.65	-	Метод спутниковых геодезических измерений (определений)	Mt = 0.1 с использованием программного обеспечения КРЕДО ГНСС

## 2. Сведения о характеристиках объекта недвижимости с кадастровым номером : 83:00:050004:613 :

№ п/п	Наименование характеристики	Значение характеристики
1	2	3
1.	Вид объекта недвижимости	здание
2.	Ранее присвоенный государственный учетный номер (инвентарный) здания, сооружения, объекта незавершенного строительства	-
3.	Кадастровый номер земельного участка (земельных участков), в границах которого (которых) расположены здание, сооружение, объект незавершенного строительства	-
4.	Уникальный учетный номер кадастрового квартала, в границах которого расположены здание, сооружение, объект незавершенного строительства	83:00:050011
5.	Сведения об адресе здания, сооружения, объекта незавершенного строительства	-

**2. Сведения о характеристиках объекта недвижимости с кадастровым номером : 83:00:050004:613 :**

№ п/п	Наименование характеристики	Значение характеристики
1	2	3
5.1.	Сведения об ином месте нахождения здания, сооружения, объекта незавершенного строительства, не являющегося объектом адресации, в структурированном виде	-
5.2.	Дополнительные сведения о месте нахождения здания, сооружения, объекта незавершенного строительства	-
6.	Иные сведения	-

**3. Пояснения к сведениям об объекте недвижимости с кадастровым номером 83:00:050004:613 :**

1.	-
----	---

**Описание местоположения зданий, сооружений,  
объектов незавершенного строительства на земельном участке**

**1. Сведения о характерных точках контура объекта недвижимости  
с кадастровым номером : 83:00:050008:203 :**

Система координат МСК - 83 зона 5

Зона № 5

Обозначение характерных точек контура	Содержатся в Едином государственном реестре недвижимости			Определены в ходе выполнения комплексных кадастровых работ			Метод опреде ления коор динат	Формулы, примененные для расчета средней квадратической погрешности определения координат характерных точек (Mt), м, с подставленными в такие формулы значениями и итоговые (вычисленные) значения Mt, м
	Координаты, м		Ради ус, м	Координаты, м		Ради ус, м		
	X	Y	R	X	Y	R		
1	2	3	4	5	6	7	8	9
н50О	-	-	-	997413.61	5271246.40	-	Метод спутниковых геодезических измерений (определений)	Mt = 0.1 с использованием программного обеспечения КРЕДО ГНСС
н51О	-	-	-	997416.97	5271245.02	-	Метод спутниковых геодезических измерений (определений)	Mt = 0.1 с использованием программного обеспечения КРЕДО ГНСС
н52О	-	-	-	997419.17	5271250.61	-	Метод спутниковых геодезических измерений (определений)	Mt = 0.1 с использованием программного обеспечения КРЕДО ГНСС
н53О	-	-	-	997415.82	5271251.99	-	Метод спутниковых геодезических измерений (определений)	Mt = 0.1 с использованием программного обеспечения КРЕДО ГНСС
н50О	-	-	-	997413.61	5271246.40	-	Метод спутниковых геодезических измерений (определений)	Mt = 0.1 с использованием программного обеспечения КРЕДО ГНСС

**2. Сведения о характеристиках объекта недвижимости  
с кадастровым номером : 83:00:050008:203 :**

№ п/п	Наименование характеристики	Значение характеристики
1	2	3
1.	Вид объекта недвижимости	здание
2.	Ранее присвоенный государственный учетный номер (инвентарный) здания, сооружения, объекта незавершенного строительства	-
3.	Кадастровый номер земельного участка (земельных участков), в границах которого (которых) расположены здание, сооружение, объект незавершенного строительства	83:00:050011:46
4.	Уникальный учетный номер кадастрового квартала, в границах которого расположены здание, сооружение, объект незавершенного строительства	83:00:050011
5.	Сведения об адресе здания, сооружения, объекта незавершенного строительства	-

**2. Сведения о характеристиках объекта недвижимости с кадастровым номером : 83:00:050008:203 :**

№ п/п	Наименование характеристики	Значение характеристики
1	2	3
5.1.	Сведения об ином месте нахождения здания, сооружения, объекта незавершенного строительства, не являющегося объектом адресации, в структурированном виде	-
5.2.	Дополнительные сведения о месте нахождения здания, сооружения, объекта незавершенного строительства	-
6.	Иные сведения	-

**3. Пояснения к сведениям об объекте недвижимости с кадастровым номером 83:00:050008:203 :**

1.	-
----	---

**Описание местоположения зданий, сооружений,  
объектов незавершенного строительства на земельном участке**

**1. Сведения о характерных точках контура объекта недвижимости  
с кадастровым номером : 83:00:050008:204 :**

Система координат МСК - 83 зона 5							Зона № 5	
Обозначение характерных точек контура	Содержатся в Едином государственном реестре недвижимости			Определены в ходе выполнения комплексных кадастровых работ			Метод опреде ления коор динат	Формулы, примененные для расчета средней квадратической погрешности определения координат характерных точек (Mt), м, с подставленными в такие формулы значениями и итоговые (вычисленные) значения Mt, м
	Координаты, м		Ради ус, м	Координаты, м		Ради ус, м		
	X	Y	R	X	Y	R		
1	2	3	4	5	6	7	8	9
н54О	-	-	-	997410.14	5271247.80	-	Метод спутниковых геодезических измерений (определений)	Mt = 0.1 с использованием программного обеспечения КРЕДО ГНСС
н55О	-	-	-	997413.50	5271246.44	-	Метод спутниковых геодезических измерений (определений)	Mt = 0.1 с использованием программного обеспечения КРЕДО ГНСС
н56О	-	-	-	997415.70	5271252.03	-	Метод спутниковых геодезических измерений (определений)	Mt = 0.1 с использованием программного обеспечения КРЕДО ГНСС
н57О	-	-	-	997412.35	5271253.39	-	Метод спутниковых геодезических измерений (определений)	Mt = 0.1 с использованием программного обеспечения КРЕДО ГНСС
н54О	-	-	-	997410.14	5271247.80	-	Метод спутниковых геодезических измерений (определений)	Mt = 0.1 с использованием программного обеспечения КРЕДО ГНСС

**2. Сведения о характеристиках объекта недвижимости  
с кадастровым номером : 83:00:050008:204 :**

№ п/п	Наименование характеристики	Значение характеристики
1	2	3
1.	Вид объекта недвижимости	здание
2.	Ранее присвоенный государственный учетный номер (инвентарный) здания, сооружения, объекта незавершенного строительства	-
3.	Кадастровый номер земельного участка (земельных участков), в границах которого (которых) расположены здание, сооружение, объект незавершенного строительства	83:00:050011:46
4.	Уникальный учетный номер кадастрового квартала, в границах которого расположены здание, сооружение, объект незавершенного строительства	83:00:050011
5.	Сведения об адресе здания, сооружения, объекта незавершенного строительства	-

**2. Сведения о характеристиках объекта недвижимости с кадастровым номером : 83:00:050008:204 :**

№ п/п	Наименование характеристики	Значение характеристики
1	2	3
5.1.	Сведения об ином месте нахождения здания, сооружения, объекта незавершенного строительства, не являющегося объектом адресации, в структурированном виде	-
5.2.	Дополнительные сведения о месте нахождения здания, сооружения, объекта незавершенного строительства	-
6.	Иные сведения	-

**3. Пояснения к сведениям об объекте недвижимости с кадастровым номером 83:00:050008:204 :**

1.	-
----	---

**Описание местоположения зданий, сооружений,  
объектов незавершенного строительства на земельном участке**

**1. Сведения о характерных точках контура объекта недвижимости  
с кадастровым номером : 83:00:050008:205 :**

Система координат МСК - 83 зона 5

Зона № 5

Обозначение характерных точек контура	Содержатся в Едином государственном реестре недвижимости			Определены в ходе выполнения комплексных кадастровых работ			Метод опреде ления коор динат	Формулы, примененные для расчета средней квадратической погрешности определения координат характерных точек (Mt), м, с подставленными в такие формулы значениями и итоговые (вычисленные) значения Mt, м
	Координаты, м		Ради ус, м	Координаты, м		Ради ус, м		
	X	Y	R	X	Y	R		
1	2	3	4	5	6	7	8	9
н58О	-	-	-	997406.69	5271249.20	-	Метод спутниковых геодезических измерений (определений)	Mt = 0.1 с использованием программного обеспечения КРЕДО ГНСС
н59О	-	-	-	997410.02	5271247.86	-	Метод спутниковых геодезических измерений (определений)	Mt = 0.1 с использованием программного обеспечения КРЕДО ГНСС
н60О	-	-	-	997412.22	5271253.45	-	Метод спутниковых геодезических измерений (определений)	Mt = 0.1 с использованием программного обеспечения КРЕДО ГНСС
н61О	-	-	-	997408.90	5271254.79	-	Метод спутниковых геодезических измерений (определений)	Mt = 0.1 с использованием программного обеспечения КРЕДО ГНСС
н58О	-	-	-	997406.69	5271249.20	-	Метод спутниковых геодезических измерений (определений)	Mt = 0.1 с использованием программного обеспечения КРЕДО ГНСС

**2. Сведения о характеристиках объекта недвижимости  
с кадастровым номером : 83:00:050008:205 :**

№ п/п	Наименование характеристики	Значение характеристики
1	2	3
1.	Вид объекта недвижимости	здание
2.	Ранее присвоенный государственный учетный номер (инвентарный) здания, сооружения, объекта незавершенного строительства	-
3.	Кадастровый номер земельного участка (земельных участков), в границах которого (которых) расположены здание, сооружение, объект незавершенного строительства	83:00:050011:46
4.	Уникальный учетный номер кадастрового квартала, в границах которого расположены здание, сооружение, объект незавершенного строительства	83:00:050011
5.	Сведения об адресе здания, сооружения, объекта незавершенного строительства	-

**2. Сведения о характеристиках объекта недвижимости  
с кадастровым номером : 83:00:050008:205 :**

№ п/п	Наименование характеристики	Значение характеристики
1	2	3
5.1.	Сведения об ином месте нахождения здания, сооружения, объекта незавершенного строительства, не являющегося объектом адресации, в структурированном виде	-
5.2.	Дополнительные сведения о месте нахождения здания, сооружения, объекта незавершенного строительства	-
6.	Иные сведения	-

**3. Пояснения к сведениям об объекте недвижимости с кадастровым номером 83:00:050008:205 :**

1.	-
----	---



**Описание местоположения зданий, сооружений,  
объектов незавершенного строительства на земельном участке**

**1. Сведения о характерных точках контура объекта недвижимости  
с кадастровым номером : 83:00:050008:206 :**

Система координат МСК - 83 зона 5

Зона № 5

Обозначение характерных точек контура	Содержатся в Едином государственном реестре недвижимости			Определены в ходе выполнения комплексных кадастровых работ			Метод опреде ления коор динат	Формулы, примененные для расчета средней квадратической погрешности определения координат характерных точек (Mt), м, с подставленными в такие формулы значениями и итоговые (вычисленные) значения Mt, м
	Координаты, м		Ради ус, м	Координаты, м		Ради ус, м		
	X	Y	R	X	Y	R		
1	2	3	4	5	6	7	8	9
н62О	-	-	-	997403.25	5271250.58	-	Метод спутниковых геодезических измерений (определений)	Mt = 0.1 с использованием программного обеспечения КРЕДО ГНСС
н63О	-	-	-	997406.58	5271249.24	-	Метод спутниковых геодезических измерений (определений)	Mt = 0.1 с использованием программного обеспечения КРЕДО ГНСС
н64О	-	-	-	997408.78	5271254.83	-	Метод спутниковых геодезических измерений (определений)	Mt = 0.1 с использованием программного обеспечения КРЕДО ГНСС
н65О	-	-	-	997405.46	5271256.17	-	Метод спутниковых геодезических измерений (определений)	Mt = 0.1 с использованием программного обеспечения КРЕДО ГНСС
н62О	-	-	-	997403.25	5271250.58	-	Метод спутниковых геодезических измерений (определений)	Mt = 0.1 с использованием программного обеспечения КРЕДО ГНСС

**2. Сведения о характеристиках объекта недвижимости  
с кадастровым номером : 83:00:050008:206 :**

№ п/п	Наименование характеристики	Значение характеристики
1	2	3
1.	Вид объекта недвижимости	здание
2.	Ранее присвоенный государственный учетный номер (инвентарный) здания, сооружения, объекта незавершенного строительства	-
3.	Кадастровый номер земельного участка (земельных участков), в границах которого (которых) расположены здание, сооружение, объект незавершенного строительства	83:00:050011:46
4.	Уникальный учетный номер кадастрового квартала, в границах которого расположены здание, сооружение, объект незавершенного строительства	83:00:050011
5.	Сведения об адресе здания, сооружения, объекта незавершенного строительства	-

**2. Сведения о характеристиках объекта недвижимости с кадастровым номером : 83:00:050008:206 :**

№ п/п	Наименование характеристики	Значение характеристики
1	2	3
5.1.	Сведения об ином месте нахождения здания, сооружения, объекта незавершенного строительства, не являющегося объектом адресации, в структурированном виде	-
5.2.	Дополнительные сведения о месте нахождения здания, сооружения, объекта незавершенного строительства	-
6.	Иные сведения	-

**3. Пояснения к сведениям об объекте недвижимости с кадастровым номером 83:00:050008:206 :**

1.	-
----	---

**Описание местоположения зданий, сооружений,  
объектов незавершенного строительства на земельном участке**

**1. Сведения о характерных точках контура объекта недвижимости  
с кадастровым номером : 83:00:050008:207 :**

Система координат МСК - 83 зона 5

Зона № 5

Обозначение характерных точек контура	Содержатся в Едином государственном реестре недвижимости			Определены в ходе выполнения комплексных кадастровых работ			Метод опреде ления коор динат	Формулы, примененные для расчета средней квадратической погрешности определения координат характерных точек (Mt), м, с подставленными в такие формулы значениями и итоговые (вычисленные) значения Mt, м
	Координаты, м		Ради ус, м	Координаты, м		Ради ус, м		
	X	Y	R	X	Y	R		
1	2	3	4	5	6	7	8	9
н66О	-	-	-	997394.11	5271254.30	-	Метод спутниковых геодезических измерений (определений)	Mt = 0.1 с использованием программного обеспечения КРЕДО ГНСС
н67О	-	-	-	997399.37	5271252.18	-	Метод спутниковых геодезических измерений (определений)	Mt = 0.1 с использованием программного обеспечения КРЕДО ГНСС
н68О	-	-	-	997400.56	5271255.22	-	Метод спутниковых геодезических измерений (определений)	Mt = 0.1 с использованием программного обеспечения КРЕДО ГНСС
н69О	-	-	-	997395.30	5271257.33	-	Метод спутниковых геодезических измерений (определений)	Mt = 0.1 с использованием программного обеспечения КРЕДО ГНСС
н66О	-	-	-	997394.11	5271254.30	-	Метод спутниковых геодезических измерений (определений)	Mt = 0.1 с использованием программного обеспечения КРЕДО ГНСС

**2. Сведения о характеристиках объекта недвижимости  
с кадастровым номером : 83:00:050008:207 :**

№ п/п	Наименование характеристики	Значение характеристики
1	2	3
1.	Вид объекта недвижимости	здание
2.	Ранее присвоенный государственный учетный номер (инвентарный) здания, сооружения, объекта незавершенного строительства	-
3.	Кадастровый номер земельного участка (земельных участков), в границах которого (которых) расположены здание, сооружение, объект незавершенного строительства	83:00:050011:46
4.	Уникальный учетный номер кадастрового квартала, в границах которого расположены здание, сооружение, объект незавершенного строительства	83:00:050011
5.	Сведения об адресе здания, сооружения, объекта незавершенного строительства	-

**2. Сведения о характеристиках объекта недвижимости с кадастровым номером : 83:00:050008:207 :**

№ п/п	Наименование характеристики	Значение характеристики
1	2	3
5.1.	Сведения об ином месте нахождения здания, сооружения, объекта незавершенного строительства, не являющегося объектом адресации, в структурированном виде	-
5.2.	Дополнительные сведения о месте нахождения здания, сооружения, объекта незавершенного строительства	-
6.	Иные сведения	-

**3. Пояснения к сведениям об объекте недвижимости с кадастровым номером 83:00:050008:207 :**

1.	-
----	---

# Описание местоположения зданий, сооружений, объектов незавершенного строительства на земельном участке

**1. Сведения о характерных точках контура объекта недвижимости  
с кадастровым номером : 83:00:050008:208 :**

Система координат МСК - 83 зона 5

Зона № 5

Обозначение характерных точек контура	Содержатся в Едином государственном реестре недвижимости			Определены в ходе выполнения комплексных кадастровых работ			Метод опреде ления коор динат	Формулы, примененные для расчета средней квадратической погрешности определения координат характерных точек (Mt), м, с подставленными в такие формулы значениями и итоговые (вычисленные) значения Mt, м
	Координаты, м		Ради ус, м	Координаты, м		Ради ус, м		
	X	Y	R	X	Y	R		
1	2	3	4	5	6	7	8	9
н70О	-	-	-	997392.84	5271250.91	-	Метод спутниковых геодезических измерений (определений)	Mt = 0.1 с использованием программного обеспечения КРЕДО ГНСС
н71О	-	-	-	997398.27	5271248.83	-	Метод спутниковых геодезических измерений (определений)	Mt = 0.1 с использованием программного обеспечения КРЕДО ГНСС
н72О	-	-	-	997399.51	5271252.09	-	Метод спутниковых геодезических измерений (определений)	Mt = 0.1 с использованием программного обеспечения КРЕДО ГНСС
н73О	-	-	-	997394.08	5271254.17	-	Метод спутниковых геодезических измерений (определений)	Mt = 0.1 с использованием программного обеспечения КРЕДО ГНСС
н70О	-	-	-	997392.84	5271250.91	-	Метод спутниковых геодезических измерений (определений)	Mt = 0.1 с использованием программного обеспечения КРЕДО ГНСС

**2. Сведения о характеристиках объекта недвижимости  
с кадастровым номером : 83:00:050008:208 :**

№ п/п	Наименование характеристики	Значение характеристики
1	2	3
1.	Вид объекта недвижимости	здание
2.	Ранее присвоенный государственный учетный номер (инвентарный) здания, сооружения, объекта незавершенного строительства	-
3.	Кадастровый номер земельного участка (земельных участков), в границах которого (которых) расположены здание, сооружение, объект незавершенного строительства	83:00:050011:46
4.	Уникальный учетный номер кадастрового квартала, в границах которого расположены здание, сооружение, объект незавершенного строительства	83:00:050011
5.	Сведения об адресе здания, сооружения, объекта незавершенного строительства	-

**2. Сведения о характеристиках объекта недвижимости с кадастровым номером : 83:00:050008:208 :**

№ п/п	Наименование характеристики	Значение характеристики
1	2	3
5.1.	Сведения об ином месте нахождения здания, сооружения, объекта незавершенного строительства, не являющегося объектом адресации, в структурированном виде	-
5.2.	Дополнительные сведения о месте нахождения здания, сооружения, объекта незавершенного строительства	-
6.	Иные сведения	-

**3. Пояснения к сведениям об объекте недвижимости с кадастровым номером 83:00:050008:208 :**

1.	-
----	---

**Описание местоположения зданий, сооружений,  
объектов незавершенного строительства на земельном участке**

**1. Сведения о характерных точках контура объекта недвижимости  
с кадастровым номером : 83:00:050008:209 :**

Система координат МСК - 83 зона 5

Зона № 5

Обозначение характерных точек контура	Содержатся в Едином государственном реестре недвижимости			Определены в ходе выполнения комплексных кадастровых работ			Метод опреде ления коор динат	Формулы, примененные для расчета средней квадратической погрешности определения координат характерных точек (Mt), м, с подставленными в такие формулы значениями и итоговые (вычисленные) значения Mt, м
	Координаты, м		Ради ус, м	Координаты, м		Ради ус, м		
	X	Y	R	X	Y	R		
1	2	3	4	5	6	7	8	9
н74О	-	-	-	997399.38	5271252.15	-	Метод спутниковых геодезических измерений (определений)	Mt = 0.1 с использованием программного обеспечения КРЕДО ГНСС
н75О	-	-	-	997403.12	5271250.67	-	Метод спутниковых геодезических измерений (определений)	Mt = 0.1 с использованием программного обеспечения КРЕДО ГНСС
н76О	-	-	-	997405.32	5271256.26	-	Метод спутниковых геодезических измерений (определений)	Mt = 0.1 с использованием программного обеспечения КРЕДО ГНСС
н77О	-	-	-	997401.59	5271257.74	-	Метод спутниковых геодезических измерений (определений)	Mt = 0.1 с использованием программного обеспечения КРЕДО ГНСС
н74О	-	-	-	997399.38	5271252.15	-	Метод спутниковых геодезических измерений (определений)	Mt = 0.1 с использованием программного обеспечения КРЕДО ГНСС

**2. Сведения о характеристиках объекта недвижимости  
с кадастровым номером : 83:00:050008:209 :**

№ п/п	Наименование характеристики	Значение характеристики
1	2	3
1.	Вид объекта недвижимости	здание
2.	Ранее присвоенный государственный учетный номер (инвентарный) здания, сооружения, объекта незавершенного строительства	-
3.	Кадастровый номер земельного участка (земельных участков), в границах которого (которых) расположены здание, сооружение, объект незавершенного строительства	83:00:050011:46
4.	Уникальный учетный номер кадастрового квартала, в границах которого расположены здание, сооружение, объект незавершенного строительства	83:00:050011
5.	Сведения об адресе здания, сооружения, объекта незавершенного строительства	-

**2. Сведения о характеристиках объекта недвижимости с кадастровым номером : 83:00:050008:209 :**

№ п/п	Наименование характеристики	Значение характеристики
1	2	3
5.1.	Сведения об ином месте нахождения здания, сооружения, объекта незавершенного строительства, не являющегося объектом адресации, в структурированном виде	-
5.2.	Дополнительные сведения о месте нахождения здания, сооружения, объекта незавершенного строительства	-
6.	Иные сведения	-

**3. Пояснения к сведениям об объекте недвижимости с кадастровым номером 83:00:050008:209 :**

1.	-
----	---



# Описание местоположения зданий, сооружений, объектов незавершенного строительства на земельном участке

## 1. Сведения о характерных точках контура объекта недвижимости с кадастровым номером : 83:00:050008:210 :

Система координат МСК - 83 зона 5							Зона № 5	
Обозначение характерных точек контура	Содержатся в Едином государственном реестре недвижимости			Определены в ходе выполнения комплексных кадастровых работ			Метод опреде ления коор динат	Формулы, примененные для расчета средней квадратической погрешности определения координат характерных точек (Mt), м, с подставленными в такие формулы значениями и итоговые (вычисленные) значения Mt, м
	Координаты, м		Ради ус, м	Координаты, м		Ради ус, м		
	X	Y	R	X	Y	R		
1	2	3	4	5	6	7	8	9
н78О	-	-	-	997395.16	5271257.58	-	Метод спутниковых геодезических измерений (определений)	Mt = 0.1 с использованием программного обеспечения КРЕДО ГНСС
н79О	-	-	-	997400.56	5271255.36	-	Метод спутниковых геодезических измерений (определений)	Mt = 0.1 с использованием программного обеспечения КРЕДО ГНСС
н80О	-	-	-	997401.87	5271258.61	-	Метод спутниковых геодезических измерений (определений)	Mt = 0.1 с использованием программного обеспечения КРЕДО ГНСС
н81О	-	-	-	997396.46	5271260.79	-	Метод спутниковых геодезических измерений (определений)	Mt = 0.1 с использованием программного обеспечения КРЕДО ГНСС
н78О	-	-	-	997395.16	5271257.58	-	Метод спутниковых геодезических измерений (определений)	Mt = 0.1 с использованием программного обеспечения КРЕДО ГНСС

## 2. Сведения о характеристиках объекта недвижимости с кадастровым номером : 83:00:050008:210 :

№ п/п	Наименование характеристики	Значение характеристики
1	2	3
1.	Вид объекта недвижимости	здание
2.	Ранее присвоенный государственный учетный номер (инвентарный) здания, сооружения, объекта незавершенного строительства	-
3.	Кадастровый номер земельного участка (земельных участков), в границах которого (которых) расположены здание, сооружение, объект незавершенного строительства	83:00:050011:763
4.	Уникальный учетный номер кадастрового квартала, в границах которого расположены здание, сооружение, объект незавершенного строительства	83:00:050011
5.	Сведения об адресе здания, сооружения, объекта незавершенного строительства	-

**2. Сведения о характеристиках объекта недвижимости с кадастровым номером : 83:00:050008:210 :**

№ п/п	Наименование характеристики	Значение характеристики
1	2	3
5.1.	Сведения об ином месте нахождения здания, сооружения, объекта незавершенного строительства, не являющегося объектом адресации, в структурированном виде	-
5.2.	Дополнительные сведения о месте нахождения здания, сооружения, объекта незавершенного строительства	-
6.	Иные сведения	-

**3. Пояснения к сведениям об объекте недвижимости с кадастровым номером 83:00:050008:210 :**

1.	-
----	---

**Описание местоположения зданий, сооружений,  
объектов незавершенного строительства на земельном участке**

**1. Сведения о характерных точках контура объекта недвижимости  
с кадастровым номером : 83:00:050008:211 :**

Система координат МСК - 83 зона 5

Зона № 5

Обозначение характерных точек контура	Содержатся в Едином государственном реестре недвижимости			Определены в ходе выполнения комплексных кадастровых работ			Метод опреде ления коор динат	Формулы, примененные для расчета средней квадратической погрешности определения координат характерных точек (Mt), м, с подставленными в такие формулы значениями и итоговые (вычисленные) значения Mt, м
	Координаты, м		Ради ус, м	Координаты, м		Ради ус, м		
	X	Y	R	X	Y	R		
1	2	3	4	5	6	7	8	9
н82О	-	-	-	997390.30	5271244.30	-	Метод спутниковых геодезических измерений (определений)	Mt = 0.1 с использованием программного обеспечения КРЕДО ГНСС
н83О	-	-	-	997395.71	5271242.10	-	Метод спутниковых геодезических измерений (определений)	Mt = 0.1 с использованием программного обеспечения КРЕДО ГНСС
н84О	-	-	-	997397.01	5271245.35	-	Метод спутниковых геодезических измерений (определений)	Mt = 0.1 с использованием программного обеспечения КРЕДО ГНСС
н85О	-	-	-	997391.59	5271247.51	-	Метод спутниковых геодезических измерений (определений)	Mt = 0.1 с использованием программного обеспечения КРЕДО ГНСС
н82О	-	-	-	997390.30	5271244.30	-	Метод спутниковых геодезических измерений (определений)	Mt = 0.1 с использованием программного обеспечения КРЕДО ГНСС

**2. Сведения о характеристиках объекта недвижимости  
с кадастровым номером : 83:00:050008:211 :**

№ п/п	Наименование характеристики	Значение характеристики
1	2	3
1.	Вид объекта недвижимости	здание
2.	Ранее присвоенный государственный учетный номер (инвентарный) здания, сооружения, объекта незавершенного строительства	-
3.	Кадастровый номер земельного участка (земельных участков), в границах которого (которых) расположены здание, сооружение, объект незавершенного строительства	83:00:050011:765
4.	Уникальный учетный номер кадастрового квартала, в границах которого расположены здание, сооружение, объект незавершенного строительства	83:00:050011
5.	Сведения об адресе здания, сооружения, объекта незавершенного строительства	-

**2. Сведения о характеристиках объекта недвижимости с кадастровым номером : 83:00:050008:211 :**

№ п/п	Наименование характеристики	Значение характеристики
1	2	3
5.1.	Сведения об ином месте нахождения здания, сооружения, объекта незавершенного строительства, не являющегося объектом адресации, в структурированном виде	-
5.2.	Дополнительные сведения о месте нахождения здания, сооружения, объекта незавершенного строительства	-
6.	Иные сведения	-

**3. Пояснения к сведениям об объекте недвижимости с кадастровым номером 83:00:050008:211 :**

1.	-
----	---

# Описание местоположения зданий, сооружений, объектов незавершенного строительства на земельном участке

## 1. Сведения о характерных точках контура объекта недвижимости с кадастровым номером : 83:00:050008:212 :

Система координат МСК - 83 зона 5

Зона № 5

Обозначение характерных точек контура	Содержатся в Едином государственном реестре недвижимости			Определены в ходе выполнения комплексных кадастровых работ			Метод опреде ления коор динат	Формулы, примененные для расчета средней квадратической погрешности определения координат характерных точек (Mt), м, с подставленными в такие формулы значениями и итоговые (вычисленные) значения Mt, м
	Координаты, м		Ради ус, м	Координаты, м		Ради ус, м		
	X	Y	R	X	Y	R		
1	2	3	4	5	6	7	8	9
н86О	-	-	-	997388.95	5271240.90	-	Метод спутниковых геодезических измерений (определений)	Mt = 0.1 с использованием программного обеспечения КРЕДО ГНСС
н87О	-	-	-	997394.36	5271238.70	-	Метод спутниковых геодезических измерений (определений)	Mt = 0.1 с использованием программного обеспечения КРЕДО ГНСС
н88О	-	-	-	997395.66	5271241.95	-	Метод спутниковых геодезических измерений (определений)	Mt = 0.1 с использованием программного обеспечения КРЕДО ГНСС
н89О	-	-	-	997390.24	5271244.11	-	Метод спутниковых геодезических измерений (определений)	Mt = 0.1 с использованием программного обеспечения КРЕДО ГНСС
н86О	-	-	-	997388.95	5271240.90	-	Метод спутниковых геодезических измерений (определений)	Mt = 0.1 с использованием программного обеспечения КРЕДО ГНСС

## 2. Сведения о характеристиках объекта недвижимости с кадастровым номером : 83:00:050008:212 :

№ п/п	Наименование характеристики	Значение характеристики
1	2	3
1.	Вид объекта недвижимости	здание
2.	Ранее присвоенный государственный учетный номер (инвентарный) здания, сооружения, объекта незавершенного строительства	-
3.	Кадастровый номер земельного участка (земельных участков), в границах которого (которых) расположены здание, сооружение, объект незавершенного строительства	83:00:050011:766
4.	Уникальный учетный номер кадастрового квартала, в границах которого расположены здание, сооружение, объект незавершенного строительства	83:00:050011
5.	Сведения об адресе здания, сооружения, объекта незавершенного строительства	-

**2. Сведения о характеристиках объекта недвижимости с кадастровым номером : 83:00:050008:212 :**

№ п/п	Наименование характеристики	Значение характеристики
1	2	3
5.1.	Сведения об ином месте нахождения здания, сооружения, объекта незавершенного строительства, не являющегося объектом адресации, в структурированном виде	-
5.2.	Дополнительные сведения о месте нахождения здания, сооружения, объекта незавершенного строительства	-
6.	Иные сведения	-

**3. Пояснения к сведениям об объекте недвижимости с кадастровым номером 83:00:050008:212 :**

1.	-
----	---

**Описание местоположения зданий, сооружений,  
объектов незавершенного строительства на земельном участке**

**1. Сведения о характерных точках контура объекта недвижимости  
с кадастровым номером : 83:00:050008:213 :**

Система координат МСК - 83 зона 5

Зона № 5

Обозначение характерных точек контура	Содержатся в Едином государственном реестре недвижимости			Определены в ходе выполнения комплексных кадастровых работ			Метод опреде ления коор динат	Формулы, примененные для расчета средней квадратической погрешности определения координат характерных точек (Mt), м, с подставленными в такие формулы значениями и итоговые (вычисленные) значения Mt, м
	Координаты, м		Ради ус, м	Координаты, м		Ради ус, м		
	X	Y	R	X	Y	R		
1	2	3	4	5	6	7	8	9
н90О	-	-	-	997387.49	5271237.05	-	Метод спутниковых геодезических измерений (определений)	Mt = 0.1 с использованием программного обеспечения КРЕДО ГНСС
н91О	-	-	-	997392.93	5271234.93	-	Метод спутниковых геодезических измерений (определений)	Mt = 0.1 с использованием программного обеспечения КРЕДО ГНСС
н92О	-	-	-	997394.30	5271238.48	-	Метод спутниковых геодезических измерений (определений)	Mt = 0.1 с использованием программного обеспечения КРЕДО ГНСС
н93О	-	-	-	997388.85	5271240.56	-	Метод спутниковых геодезических измерений (определений)	Mt = 0.1 с использованием программного обеспечения КРЕДО ГНСС
н90О	-	-	-	997387.49	5271237.05	-	Метод спутниковых геодезических измерений (определений)	Mt = 0.1 с использованием программного обеспечения КРЕДО ГНСС

**2. Сведения о характеристиках объекта недвижимости  
с кадастровым номером : 83:00:050008:213 :**

№ п/п	Наименование характеристики	Значение характеристики
1	2	3
1.	Вид объекта недвижимости	здание
2.	Ранее присвоенный государственный учетный номер (инвентарный) здания, сооружения, объекта незавершенного строительства	-
3.	Кадастровый номер земельного участка (земельных участков), в границах которого (которых) расположены здание, сооружение, объект незавершенного строительства	83:00:050011:46
4.	Уникальный учетный номер кадастрового квартала, в границах которого расположены здание, сооружение, объект незавершенного строительства	83:00:050011
5.	Сведения об адресе здания, сооружения, объекта незавершенного строительства	-

**2. Сведения о характеристиках объекта недвижимости с кадастровым номером : 83:00:050008:213 :**

№ п/п	Наименование характеристики	Значение характеристики
1	2	3
5.1.	Сведения об ином месте нахождения здания, сооружения, объекта незавершенного строительства, не являющегося объектом адресации, в структурированном виде	-
5.2.	Дополнительные сведения о месте нахождения здания, сооружения, объекта незавершенного строительства	-
6.	Иные сведения	-

**3. Пояснения к сведениям об объекте недвижимости с кадастровым номером 83:00:050008:213 :**

1.	-
----	---



**Описание местоположения зданий, сооружений,  
объектов незавершенного строительства на земельном участке**

**1. Сведения о характерных точках контура объекта недвижимости  
с кадастровым номером : 83:00:050008:214 :**

Система координат МСК - 83 зона 5							Зона № 5	
Обозначение характерных точек контура	Содержатся в Едином государственном реестре недвижимости			Определены в ходе выполнения комплексных кадастровых работ			Метод опреде ления коор динат	Формулы, примененные для расчета средней квадратической погрешности определения координат характерных точек (Mt), м, с подставленными в такие формулы значениями и итоговые (вычисленные) значения Mt, м
	Координаты, м		Ради ус, м	Координаты, м		Ради ус, м		
	X	Y	R	X	Y	R		
1	2	3	4	5	6	7	8	9
н94О	-	-	-	997391.60	5271247.68	-	Метод спутниковых геодезических измерений (определений)	Mt = 0.1 с использованием программного обеспечения КРЕДО ГНСС
н95О	-	-	-	997397.02	5271245.56	-	Метод спутниковых геодезических измерений (определений)	Mt = 0.1 с использованием программного обеспечения КРЕДО ГНСС
н71О	-	-	-	997398.27	5271248.83	-	Метод спутниковых геодезических измерений (определений)	Mt = 0.1 с использованием программного обеспечения КРЕДО ГНСС
н70О	-	-	-	997392.84	5271250.91	-	Метод спутниковых геодезических измерений (определений)	Mt = 0.1 с использованием программного обеспечения КРЕДО ГНСС
н94О	-	-	-	997391.60	5271247.68	-	Метод спутниковых геодезических измерений (определений)	Mt = 0.1 с использованием программного обеспечения КРЕДО ГНСС

**2. Сведения о характеристиках объекта недвижимости  
с кадастровым номером : 83:00:050008:214 :**

№ п/п	Наименование характеристики	Значение характеристики
1	2	3
1.	Вид объекта недвижимости	здание
2.	Ранее присвоенный государственный учетный номер (инвентарный) здания, сооружения, объекта незавершенного строительства	-
3.	Кадастровый номер земельного участка (земельных участков), в границах которого (которых) расположены здание, сооружение, объект незавершенного строительства	83:00:050011:46
4.	Уникальный учетный номер кадастрового квартала, в границах которого расположены здание, сооружение, объект незавершенного строительства	83:00:050011
5.	Сведения об адресе здания, сооружения, объекта незавершенного строительства	-

**2. Сведения о характеристиках объекта недвижимости с кадастровым номером : 83:00:050008:214 :**

№ п/п	Наименование характеристики	Значение характеристики
1	2	3
5.1.	Сведения об ином месте нахождения здания, сооружения, объекта незавершенного строительства, не являющегося объектом адресации, в структурированном виде	-
5.2.	Дополнительные сведения о месте нахождения здания, сооружения, объекта незавершенного строительства	-
6.	Иные сведения	-

**3. Пояснения к сведениям об объекте недвижимости с кадастровым номером 83:00:050008:214 :**

1.	-
----	---

**Описание местоположения зданий, сооружений,  
объектов незавершенного строительства на земельном участке**

**1. Сведения о характерных точках контура объекта недвижимости  
с кадастровым номером : 83:00:050011:89 :**

Система координат МСК - 83 зона 5

Зона № 5

Обозначение характерных точек контура	Содержатся в Едином государственном реестре недвижимости			Определены в ходе выполнения комплексных кадастровых работ			Метод опреде ления коор динат	Формулы, примененные для расчета средней квадратической погрешности определения координат характерных точек (Mt), м, с подставленными в такие формулы значениями и итоговые (вычисленные) значения Mt, м
	Координаты, м		Ради ус, м	Координаты, м		Ради ус, м		
	X	Y	R	X	Y	R		
1	2	3	4	5	6	7	8	9
н96О	-	-	-	997399.77	5271225.93	-	Метод спутниковых геодезических измерений (определений)	Mt = 0.1 с использованием программного обеспечения КРЕДО ГНСС
н97О	-	-	-	997411.51	5271221.58	-	Метод спутниковых геодезических измерений (определений)	Mt = 0.1 с использованием программного обеспечения КРЕДО ГНСС
н98О	-	-	-	997412.57	5271224.57	-	Метод спутниковых геодезических измерений (определений)	Mt = 0.1 с использованием программного обеспечения КРЕДО ГНСС
н99О	-	-	-	997424.39	5271220.39	-	Метод спутниковых геодезических измерений (определений)	Mt = 0.1 с использованием программного обеспечения КРЕДО ГНСС
н100О	-	-	-	997422.31	5271214.84	-	Метод спутниковых геодезических измерений (определений)	Mt = 0.1 с использованием программного обеспечения КРЕДО ГНСС
н101О	-	-	-	997437.30	5271209.22	-	Метод спутниковых геодезических измерений (определений)	Mt = 0.1 с использованием программного обеспечения КРЕДО ГНСС
н102О	-	-	-	997440.56	5271217.94	-	Метод спутниковых геодезических измерений (определений)	Mt = 0.1 с использованием программного обеспечения КРЕДО ГНСС
н103О	-	-	-	997436.78	5271219.35	-	Метод спутниковых геодезических измерений (определений)	Mt = 0.1 с использованием программного обеспечения КРЕДО ГНСС
н104О	-	-	-	997437.13	5271220.33	-	Метод спутниковых геодезических измерений (определений)	Mt = 0.1 с использованием программного обеспечения КРЕДО ГНСС

<b>1. Сведения о характерных точках контура объекта недвижимости с кадастровым номером : 83:00:050011:89 :</b>								
Система координат МСК - 83 зона 5							Зона № 5	
Обозначение характерных точек контура	Содержатся в Едином государственном реестре недвижимости			Определены в ходе выполнения комплексных кадастровых работ			Метод опреде ления коор динат	Формулы, примененные для расчета средней квадратической погрешности определения координат характерных точек (Mt), м, с подставленными в такие формулы значениями и итоговые (вычисленные) значения Mt, м
	Координаты, м		Ради ус, м	Координаты, м		Ради ус, м		
	X	Y	R	X	Y	R		
1	2	3	4	5	6	7	8	9
н105О	-	-	-	997438.55	5271219.83	-	Метод спутниковых геодезических измерений (определений)	Mt = 0.1 с использованием программного обеспечения КРЕДО ГНСС
н106О	-	-	-	997439.00	5271221.11	-	Метод спутниковых геодезических измерений (определений)	Mt = 0.1 с использованием программного обеспечения КРЕДО ГНСС
н107О	-	-	-	997437.58	5271221.60	-	Метод спутниковых геодезических измерений (определений)	Mt = 0.1 с использованием программного обеспечения КРЕДО ГНСС
н108О	-	-	-	997435.58	5271222.30	-	Метод спутниковых геодезических измерений (определений)	Mt = 0.1 с использованием программного обеспечения КРЕДО ГНСС
н109О	-	-	-	997437.06	5271226.50	-	Метод спутниковых геодезических измерений (определений)	Mt = 0.1 с использованием программного обеспечения КРЕДО ГНСС
н110О	-	-	-	997415.91	5271233.99	-	Метод спутниковых геодезических измерений (определений)	Mt = 0.1 с использованием программного обеспечения КРЕДО ГНСС
н111О	-	-	-	997404.17	5271238.35	-	Метод спутниковых геодезических измерений (определений)	Mt = 0.1 с использованием программного обеспечения КРЕДО ГНСС
н96О	-	-	-	997399.77	5271225.93	-	Метод спутниковых геодезических измерений (определений)	Mt = 0.1 с использованием программного обеспечения КРЕДО ГНСС
<b>2. Сведения о характеристиках объекта недвижимости с кадастровым номером : 83:00:050011:89 :</b>								
№ п/п	Наименование характеристики					Значение характеристики		
1	2					3		
1.	Вид объекта недвижимости					здание		

**2. Сведения о характеристиках объекта недвижимости с кадастровым номером : 83:00:050011:89 :**

№ п/п	Наименование характеристики	Значение характеристики
1	2	3
2.	Ранее присвоенный государственный учетный номер (инвентарный) здания, сооружения, объекта незавершенного строительства	-
3.	Кадастровый номер земельного участка (земельных участков), в границах которого (которых) расположены здание, сооружение, объект незавершенного строительства	83:00:050011:611
4.	Уникальный учетный номер кадастрового квартала, в границах которого расположены здание, сооружение, объект незавершенного строительства	83:00:050011
5.	Сведения об адресе здания, сооружения, объекта незавершенного строительства	-
5.1.	Сведения об ином месте нахождения здания, сооружения, объекта незавершенного строительства, не являющегося объектом адресации, в структурированном виде	-
5.2.	Дополнительные сведения о месте нахождения здания, сооружения, объекта незавершенного строительства	-
6.	Иные сведения	Прочие ограничения прав и обременения объекта недвижимости

**3. Пояснения к сведениям об объекте недвижимости с кадастровым номером 83:00:050011:89 :**

1.	-
----	---

**Описание местоположения зданий, сооружений,  
объектов незавершенного строительства на земельном участке**

**1. Сведения о характерных точках контура объекта недвижимости  
с кадастровым номером : 83:00:050011:91 :**

Система координат МСК - 83 зона 5

Зона № 5

Обозначение характерных точек контура	Содержатся в Едином государственном реестре недвижимости			Определены в ходе выполнения комплексных кадастровых работ			Метод опреде ления коор динат	Формулы, примененные для расчета средней квадратической погрешности определения координат характерных точек (Mt), м, с подставленными в такие формулы значениями и итоговые (вычисленные) значения Mt, м
	Координаты, м		Ради ус, м	Координаты, м		Ради ус, м		
	X	Y	R	X	Y	R		
1	2	3	4	5	6	7	8	9
н112О	-	-	-	997307.24	5271007.84	-	Метод спутниковых геодезических измерений (определений)	Mt = 0.1 с использованием программного обеспечения КРЕДО ГНСС
н113О	-	-	-	997320.53	5271002.84	-	Метод спутниковых геодезических измерений (определений)	Mt = 0.1 с использованием программного обеспечения КРЕДО ГНСС
н114О	-	-	-	997324.05	5271012.20	-	Метод спутниковых геодезических измерений (определений)	Mt = 0.1 с использованием программного обеспечения КРЕДО ГНСС
н115О	-	-	-	997322.55	5271012.78	-	Метод спутниковых геодезических измерений (определений)	Mt = 0.1 с использованием программного обеспечения КРЕДО ГНСС
н116О	-	-	-	997327.82	5271026.76	-	Метод спутниковых геодезических измерений (определений)	Mt = 0.1 с использованием программного обеспечения КРЕДО ГНСС
н117О	-	-	-	997329.32	5271026.20	-	Метод спутниковых геодезических измерений (определений)	Mt = 0.1 с использованием программного обеспечения КРЕДО ГНСС
н118О	-	-	-	997332.85	5271035.60	-	Метод спутниковых геодезических измерений (определений)	Mt = 0.1 с использованием программного обеспечения КРЕДО ГНСС
н119О	-	-	-	997319.56	5271040.60	-	Метод спутниковых геодезических измерений (определений)	Mt = 0.1 с использованием программного обеспечения КРЕДО ГНСС
н120О	-	-	-	997316.03	5271031.20	-	Метод спутниковых геодезических измерений (определений)	Mt = 0.1 с использованием программного обеспечения КРЕДО ГНСС

<b>1. Сведения о характерных точках контура объекта недвижимости с кадастровым номером : 83:00:050011:91 :</b>								
Система координат МСК - 83 зона 5							Зона № 5	
Обозначение характерных точек контура	Содержатся в Едином государственном реестре недвижимости			Определены в ходе выполнения комплексных кадастровых работ			Метод опреде ления коор динат	Формулы, примененные для расчета средней квадратической погрешности определения координат характерных точек (Mt), м, с подставленными в такие формулы значениями и итоговые (вычисленные) значения Mt, м
	Координаты, м		Ради ус, м	Координаты, м		Ради ус, м		
	X	Y	R	X	Y	R		
1	2	3	4	5	6	7	8	9
n121O	-	-	-	997317.55	5271030.63	-	Метод спутниковых геодезических измерений (определений)	Mt = 0.1 с использованием программного обеспечения КРЕДО ГНСС
n122O	-	-	-	997312.30	5271016.63	-	Метод спутниковых геодезических измерений (определений)	Mt = 0.1 с использованием программного обеспечения КРЕДО ГНСС
n123O	-	-	-	997310.76	5271017.20	-	Метод спутниковых геодезических измерений (определений)	Mt = 0.1 с использованием программного обеспечения КРЕДО ГНСС
n112O	-	-	-	997307.24	5271007.84	-	Метод спутниковых геодезических измерений (определений)	Mt = 0.1 с использованием программного обеспечения КРЕДО ГНСС
<b>2. Сведения о характеристиках объекта недвижимости с кадастровым номером : 83:00:050011:91 :</b>								
№ п/п	Наименование характеристики						Значение характеристики	
1	2						3	
1.	Вид объекта недвижимости						здание	
2.	Ранее присвоенный государственный учетный номер (инвентарный) здания, сооружения, объекта незавершенного строительства						-	
3.	Кадастровый номер земельного участка (земельных участков), в границах которого (которых) расположены здание, сооружение, объект незавершенного строительства						83:00:050011:83	
4.	Уникальный учетный номер кадастрового квартала, в границах которого расположены здание, сооружение, объект незавершенного строительства						83:00:050011	
5.	Сведения об адресе здания, сооружения, объекта незавершенного строительства						-	
5.1.	Сведения об ином месте нахождения здания, сооружения, объекта незавершенного строительства, не являющегося объектом адресации, в структурированном виде						-	
5.2.	Дополнительные сведения о месте нахождения здания, сооружения, объекта незавершенного строительства						-	
6.	Иные сведения						-	

3. Пояснения к сведениям об объекте недвижимости с кадастровым номером 83:00:050011:91 :	
1.	-



**Описание местоположения зданий, сооружений,  
объектов незавершенного строительства на земельном участке**

**1. Сведения о характерных точках контура объекта недвижимости  
с кадастровым номером : 83:00:050011:94 :**

Система координат МСК - 83 зона 5

Зона № 5

Обозначение характерных точек контура	Содержатся в Едином государственном реестре недвижимости			Определены в ходе выполнения комплексных кадастровых работ			Метод опреде ления коор динат	Формулы, примененные для расчета средней квадратической погрешности определения координат характерных точек (Mt), м, с подставленными в такие формулы значениями и итоговые (вычисленные) значения Mt, м
	Координаты, м		Ради ус, м	Координаты, м		Ради ус, м		
	X	Y	R	X	Y	R		
1	2	3	4	5	6	7	8	9
н124О	-	-	-	997477.63	5271186.76	-	Метод спутниковых геодезических измерений (определений)	Mt = 0.1 с использованием программного обеспечения КРЕДО ГНСС
н125О	-	-	-	997486.47	5271183.56	-	Метод спутниковых геодезических измерений (определений)	Mt = 0.1 с использованием программного обеспечения КРЕДО ГНСС
н126О	-	-	-	997496.17	5271210.36	-	Метод спутниковых геодезических измерений (определений)	Mt = 0.1 с использованием программного обеспечения КРЕДО ГНСС
н127О	-	-	-	997487.33	5271213.56	-	Метод спутниковых геодезических измерений (определений)	Mt = 0.1 с использованием программного обеспечения КРЕДО ГНСС
н124О	-	-	-	997477.63	5271186.76	-	Метод спутниковых геодезических измерений (определений)	Mt = 0.1 с использованием программного обеспечения КРЕДО ГНСС

**2. Сведения о характеристиках объекта недвижимости  
с кадастровым номером : 83:00:050011:94 :**

№ п/п	Наименование характеристики	Значение характеристики
1	2	3
1.	Вид объекта недвижимости	здание
2.	Ранее присвоенный государственный учетный номер (инвентарный) здания, сооружения, объекта незавершенного строительства	-
3.	Кадастровый номер земельного участка (земельных участков), в границах которого (которых) расположены здание, сооружение, объект незавершенного строительства	83:00:050011:22
4.	Уникальный учетный номер кадастрового квартала, в границах которого расположены здание, сооружение, объект незавершенного строительства	83:00:050011
5.	Сведения об адресе здания, сооружения, объекта незавершенного строительства	-

**2. Сведения о характеристиках объекта недвижимости с кадастровым номером : 83:00:050011:94 :**

№ п/п	Наименование характеристики	Значение характеристики
1	2	3
5.1.	Сведения об ином месте нахождения здания, сооружения, объекта незавершенного строительства, не являющегося объектом адресации, в структурированном виде	-
5.2.	Дополнительные сведения о месте нахождения здания, сооружения, объекта незавершенного строительства	-
6.	Иные сведения	-

**3. Пояснения к сведениям об объекте недвижимости с кадастровым номером 83:00:050011:94 :**

1.	-
----	---

**Описание местоположения зданий, сооружений,  
объектов незавершенного строительства на земельном участке**

**1. Сведения о характерных точках контура объекта недвижимости  
с кадастровым номером : 83:00:050011:95 :**

Система координат МСК - 83 зона 5

Зона № 5

Обозначение характерных точек контура	Содержатся в Едином государственном реестре недвижимости			Определены в ходе выполнения комплексных кадастровых работ			Метод опреде ления коор динат	Формулы, примененные для расчета средней квадратической погрешности определения координат характерных точек (Mt), м, с подставленными в такие формулы значениями и итоговые (вычисленные) значения Mt, м
	Координаты, м		Ради ус, м	Координаты, м		Ради ус, м		
	X	Y	R	X	Y	R		
1	2	3	4	5	6	7	8	9
н128О	-	-	-	997381.50	5271072.18	-	Метод спутниковых геодезических измерений (определений)	Mt = 0.1 с использованием программного обеспечения КРЕДО ГНСС
н129О	-	-	-	997394.79	5271067.18	-	Метод спутниковых геодезических измерений (определений)	Mt = 0.1 с использованием программного обеспечения КРЕДО ГНСС
н130О	-	-	-	997398.31	5271076.54	-	Метод спутниковых геодезических измерений (определений)	Mt = 0.1 с использованием программного обеспечения КРЕДО ГНСС
н131О	-	-	-	997396.81	5271077.12	-	Метод спутниковых геодезических измерений (определений)	Mt = 0.1 с использованием программного обеспечения КРЕДО ГНСС
н132О	-	-	-	997402.08	5271091.10	-	Метод спутниковых геодезических измерений (определений)	Mt = 0.1 с использованием программного обеспечения КРЕДО ГНСС
н133О	-	-	-	997403.58	5271090.54	-	Метод спутниковых геодезических измерений (определений)	Mt = 0.1 с использованием программного обеспечения КРЕДО ГНСС
н134О	-	-	-	997407.11	5271099.94	-	Метод спутниковых геодезических измерений (определений)	Mt = 0.1 с использованием программного обеспечения КРЕДО ГНСС
н135О	-	-	-	997393.82	5271104.94	-	Метод спутниковых геодезических измерений (определений)	Mt = 0.1 с использованием программного обеспечения КРЕДО ГНСС
н136О	-	-	-	997390.29	5271095.54	-	Метод спутниковых геодезических измерений (определений)	Mt = 0.1 с использованием программного обеспечения КРЕДО ГНСС

<b>1. Сведения о характерных точках контура объекта недвижимости с кадастровым номером : 83:00:050011:95 :</b>								
Система координат МСК - 83 зона 5							Зона № 5	
Обозначение характерных точек контура	Содержатся в Едином государственном реестре недвижимости			Определены в ходе выполнения комплексных кадастровых работ			Метод опреде ления коор динат	Формулы, примененные для расчета средней квадратической погрешности определения координат характерных точек (Mt), м, с подставленными в такие формулы значениями и итоговые (вычисленные) значения Mt, м
	Координаты, м		Ради ус, м	Координаты, м		Ради ус, м		
	X	Y	R	X	Y	R		
1	2	3	4	5	6	7	8	9
н137О	-	-	-	997391.81	5271094.97	-	Метод спутниковых геодезических измерений (определений)	Mt = 0.1 с использованием программного обеспечения КРЕДО ГНСС
н138О	-	-	-	997386.56	5271080.97	-	Метод спутниковых геодезических измерений (определений)	Mt = 0.1 с использованием программного обеспечения КРЕДО ГНСС
н139О	-	-	-	997385.02	5271081.54	-	Метод спутниковых геодезических измерений (определений)	Mt = 0.1 с использованием программного обеспечения КРЕДО ГНСС
н128О	-	-	-	997381.50	5271072.18	-	Метод спутниковых геодезических измерений (определений)	Mt = 0.1 с использованием программного обеспечения КРЕДО ГНСС
<b>2. Сведения о характеристиках объекта недвижимости с кадастровым номером : 83:00:050011:95 :</b>								
№ п/п	Наименование характеристики						Значение характеристики	
1	2						3	
1.	Вид объекта недвижимости						здание	
2.	Ранее присвоенный государственный учетный номер (инвентарный) здания, сооружения, объекта незавершенного строительства						-	
3.	Кадастровый номер земельного участка (земельных участков), в границах которого (которых) расположены здание, сооружение, объект незавершенного строительства						83:00:050011:545	
4.	Уникальный учетный номер кадастрового квартала, в границах которого расположены здание, сооружение, объект незавершенного строительства						83:00:050011	
5.	Сведения об адресе здания, сооружения, объекта незавершенного строительства						-	
5.1.	Сведения об ином месте нахождения здания, сооружения, объекта незавершенного строительства, не являющегося объектом адресации, в структурированном виде						-	
5.2.	Дополнительные сведения о месте нахождения здания, сооружения, объекта незавершенного строительства						-	
6.	Иные сведения						-	

3. Пояснения к сведениям об объекте недвижимости с кадастровым номером 83:00:050011:95 :	
1.	-

**Описание местоположения зданий, сооружений,  
объектов незавершенного строительства на земельном участке**

**1. Сведения о характерных точках контура объекта недвижимости  
с кадастровым номером : 83:00:050011:99 :**

Система координат МСК - 83 зона 5

Зона № 5

Обозначение характерных точек контура	Содержатся в Едином государственном реестре недвижимости			Определены в ходе выполнения комплексных кадастровых работ			Метод опреде ления коор динат	Формулы, примененные для расчета средней квадратической погрешности определения координат характерных точек (Mt), м, с подставленными в такие формулы значениями и итоговые (вычисленные) значения Mt, м
	Координаты, м		Ради ус, м	Координаты, м		Ради ус, м		
	X	Y	R	X	Y	R		
1	2	3	4	5	6	7	8	9
295	-	-	-	997361.18	5270994.43	-	Метод спутниковых геодезических измерений (определений)	Mt = 0.1 с использованием программного обеспечения КРЕДО ГНСС
233	-	-	-	997359.56	5270990.40	-	Метод спутниковых геодезических измерений (определений)	Mt = 0.1 с использованием программного обеспечения КРЕДО ГНСС
н140О	-	-	-	997358.86	5270988.65	-	Метод спутниковых геодезических измерений (определений)	Mt = 0.1 с использованием программного обеспечения КРЕДО ГНСС
234	-	-	-	997357.84	5270986.11	-	Метод спутниковых геодезических измерений (определений)	Mt = 0.1 с использованием программного обеспечения КРЕДО ГНСС
284	-	-	-	997356.02	5270981.58	-	Метод спутниковых геодезических измерений (определений)	Mt = 0.1 с использованием программного обеспечения КРЕДО ГНСС
н141О	-	-	-	997361.60	5270979.15	-	Метод спутниковых геодезических измерений (определений)	Mt = 0.1 с использованием программного обеспечения КРЕДО ГНСС
н142О	-	-	-	997363.60	5270983.85	-	Метод спутниковых геодезических измерений (определений)	Mt = 0.1 с использованием программного обеспечения КРЕДО ГНСС
н143О	-	-	-	997365.17	5270987.55	-	Метод спутниковых геодезических измерений (определений)	Mt = 0.1 с использованием программного обеспечения КРЕДО ГНСС
н144О	-	-	-	997377.99	5271017.67	-	Метод спутниковых геодезических измерений (определений)	Mt = 0.1 с использованием программного обеспечения КРЕДО ГНСС

<b>1. Сведения о характерных точках контура объекта недвижимости с кадастровым номером : 83:00:050011:99 :</b>								
Система координат МСК - 83 зона 5							Зона № 5	
Обозначение характерных точек контура	Содержатся в Едином государственном реестре недвижимости			Определены в ходе выполнения комплексных кадастровых работ			Метод опреде ления коор динат	Формулы, примененные для расчета средней квадратической погрешности определения координат характерных точек (Mt), м, с подставленными в такие формулы значениями и итоговые (вычисленные) значения Mt, м
	Координаты, м		Ради ус, м	Координаты, м		Ради ус, м		
	X	Y	R	X	Y	R		
<b>1</b>	<b>2</b>	<b>3</b>	<b>4</b>	<b>5</b>	<b>6</b>	<b>7</b>	<b>8</b>	<b>9</b>
н145О	-	-	-	997365.39	5271023.17	-	Метод спутниковых геодезических измерений (определений)	Mt = 0.1 с использованием программного обеспечения КРЕДО ГНСС
н146О	-	-	-	997360.63	5271011.94	-	Метод спутниковых геодезических измерений (определений)	Mt = 0.1 с использованием программного обеспечения КРЕДО ГНСС
н147О	-	-	-	997359.09	5271008.30	-	Метод спутниковых геодезических измерений (определений)	Mt = 0.1 с использованием программного обеспечения КРЕДО ГНСС
н148О	-	-	-	997359.08	5271008.28	-	Метод спутниковых геодезических измерений (определений)	Mt = 0.1 с использованием программного обеспечения КРЕДО ГНСС
н149О	-	-	-	997354.37	5270997.19	-	Метод спутниковых геодезических измерений (определений)	Mt = 0.1 с использованием программного обеспечения КРЕДО ГНСС
295	-	-	-	997361.18	5270994.43	-	Метод спутниковых геодезических измерений (определений)	Mt = 0.1 с использованием программного обеспечения КРЕДО ГНСС
<b>2. Сведения о характеристиках объекта недвижимости с кадастровым номером : 83:00:050011:99 :</b>								
№ п/п	Наименование характеристики					Значение характеристики		
<b>1</b>	<b>2</b>					<b>3</b>		
1.	Вид объекта недвижимости					здание		
2.	Ранее присвоенный государственный учетный номер (инвентарный) здания, сооружения, объекта незавершенного строительства					-		

**2. Сведения о характеристиках объекта недвижимости с кадастровым номером : 83:00:050011:99 :**

№ п/п	Наименование характеристики	Значение характеристики
1	2	3
3.	Кадастровый номер земельного участка (земельных участков), в границах которого (которых) расположены здание, сооружение, объект незавершенного строительства	83:00:050011:6, 83:00:050011:7, 83:00:050011:423, 83:00:050011:450, 83:00:050011:473, 83:00:050011:474, 83:00:050011:475, 83:00:050011:477, 83:00:050011:478, 83:00:050011:479, 83:00:050011:485, 83:00:050011:606, 83:00:050011:738, 83:00:050011:746, 83:00:050011:772
4.	Уникальный учетный номер кадастрового квартала, в границах которого расположены здание, сооружение, объект незавершенного строительства	83:00:050011
5.	Сведения об адресе здания, сооружения, объекта незавершенного строительства	-
5.1.	Сведения об ином месте нахождения здания, сооружения, объекта незавершенного строительства, не являющегося объектом адресации, в структурированном виде	-
5.2.	Дополнительные сведения о месте нахождения здания, сооружения, объекта незавершенного строительства	-
6.	Иные сведения	-

**3. Пояснения к сведениям об объекте недвижимости с кадастровым номером 83:00:050011:99 :**

1.	-
----	---



# Описание местоположения зданий, сооружений, объектов незавершенного строительства на земельном участке

## 1. Сведения о характерных точках контура объекта недвижимости с кадастровым номером : 83:00:050011:100 :

Система координат МСК - 83 зона 5

Зона № 5

Обозначение характерных точек контура	Содержатся в Едином государственном реестре недвижимости			Определены в ходе выполнения комплексных кадастровых работ			Метод опреде ления коор динат	Формулы, примененные для расчета средней квадратической погрешности определения координат характерных точек (Mt), м, с подставленными в такие формулы значениями и итоговые (вычисленные) значения Mt, м
	Координаты, м		Ради ус, м	Координаты, м		Ради ус, м		
	X	Y	R	X	Y	R		
1	2	3	4	5	6	7	8	9
n150O	-	-	-	997420.72	5271281.62	-	Метод спутниковых геодезических измерений (определений)	Mt = 0.1 с использованием программного обеспечения КРЕДО ГНСС
n151O	-	-	-	997422.22	5271281.08	-	Метод спутниковых геодезических измерений (определений)	Mt = 0.1 с использованием программного обеспечения КРЕДО ГНСС
n152O	-	-	-	997422.79	5271282.67	-	Метод спутниковых геодезических измерений (определений)	Mt = 0.1 с использованием программного обеспечения КРЕДО ГНСС
n153O	-	-	-	997421.28	5271283.21	-	Метод спутниковых геодезических измерений (определений)	Mt = 0.1 с использованием программного обеспечения КРЕДО ГНСС
n150O	-	-	-	997420.72	5271281.62	-	Метод спутниковых геодезических измерений (определений)	Mt = 0.1 с использованием программного обеспечения КРЕДО ГНСС

## 2. Сведения о характеристиках объекта недвижимости с кадастровым номером : 83:00:050011:100 :

№ п/п	Наименование характеристики	Значение характеристики
1	2	3
1.	Вид объекта недвижимости	здание
2.	Ранее присвоенный государственный учетный номер (инвентарный) здания, сооружения, объекта незавершенного строительства	-
3.	Кадастровый номер земельного участка (земельных участков), в границах которого (которых) расположены здание, сооружение, объект незавершенного строительства	83:00:050011:30
4.	Уникальный учетный номер кадастрового квартала, в границах которого расположены здание, сооружение, объект незавершенного строительства	83:00:050011
5.	Сведения об адресе здания, сооружения, объекта незавершенного строительства	-

**2. Сведения о характеристиках объекта недвижимости  
с кадастровым номером : 83:00:050011:100 :**

№ п/п	Наименование характеристики	Значение характеристики
1	2	3
5.1.	Сведения об ином месте нахождения здания, сооружения, объекта незавершенного строительства, не являющегося объектом адресации, в структурированном виде	-
5.2.	Дополнительные сведения о месте нахождения здания, сооружения, объекта незавершенного строительства	-
6.	Иные сведения	Запрещение регистрации

**3. Пояснения к сведениям об объекте недвижимости с кадастровым номером 83:00:050011:100 :**

1.	-
----	---

**Описание местоположения зданий, сооружений,  
объектов незавершенного строительства на земельном участке**

**1. Сведения о характерных точках контура объекта недвижимости  
с кадастровым номером : 83:00:050011:104 :**

Система координат МСК - 83 зона 5

Зона № 5

Обозначение характерных точек контура	Содержатся в Едином государственном реестре недвижимости			Определены в ходе выполнения комплексных кадастровых работ			Метод опреде ления коор динат	Формулы, примененные для расчета средней квадратической погрешности определения координат характерных точек (Mt), м, с подставленными в такие формулы значениями и итоговые (вычисленные) значения Mt, м
	Координаты, м		Ради ус, м	Координаты, м		Ради ус, м		
	X	Y	R	X	Y	R		
1	2	3	4	5	6	7	8	9
н154О	-	-	-	997389.40	5271333.27	-	Метод спутниковых геодезических измерений (определений)	Mt = 0.1 с использованием программного обеспечения КРЕДО ГНСС
н155О	-	-	-	997399.08	5271329.79	-	Метод спутниковых геодезических измерений (определений)	Mt = 0.1 с использованием программного обеспечения КРЕДО ГНСС
н156О	-	-	-	997399.68	5271331.47	-	Метод спутниковых геодезических измерений (определений)	Mt = 0.1 с использованием программного обеспечения КРЕДО ГНСС
н157О	-	-	-	997414.21	5271326.24	-	Метод спутниковых геодезических измерений (определений)	Mt = 0.1 с использованием программного обеспечения КРЕДО ГНСС
н158О	-	-	-	997413.61	5271324.56	-	Метод спутниковых геодезических измерений (определений)	Mt = 0.1 с использованием программного обеспечения КРЕДО ГНСС
н159О	-	-	-	997423.27	5271321.08	-	Метод спутниковых геодезических измерений (определений)	Mt = 0.1 с использованием программного обеспечения КРЕДО ГНСС
н160О	-	-	-	997428.18	5271334.72	-	Метод спутниковых геодезических измерений (определений)	Mt = 0.1 с использованием программного обеспечения КРЕДО ГНСС
н161О	-	-	-	997418.52	5271338.20	-	Метод спутниковых геодезических измерений (определений)	Mt = 0.1 с использованием программного обеспечения КРЕДО ГНСС
н162О	-	-	-	997417.94	5271336.60	-	Метод спутниковых геодезических измерений (определений)	Mt = 0.1 с использованием программного обеспечения КРЕДО ГНСС

<b>1. Сведения о характерных точках контура объекта недвижимости с кадастровым номером : 83:00:050011:104 :</b>								
Система координат МСК - 83 зона 5							Зона № 5	
Обозначение характерных точек контура	Содержатся в Едином государственном реестре недвижимости			Определены в ходе выполнения комплексных кадастровых работ			Метод опреде ления коор динат	Формулы, примененные для расчета средней квадратической погрешности определения координат характерных точек (Mt), м, с подставленными в такие формулы значениями и итоговые (вычисленные) значения Mt, м
	Координаты, м		Ради ус, м	Координаты, м		Ради ус, м		
	X	Y	R	X	Y	R		
1	2	3	4	5	6	7	8	9
n163O	-	-	-	997403.41	5271341.83	-	Метод спутниковых геодезических измерений (определений)	Mt = 0.1 с использованием программного обеспечения КРЕДО ГНСС
n164O	-	-	-	997403.99	5271343.43	-	Метод спутниковых геодезических измерений (определений)	Mt = 0.1 с использованием программного обеспечения КРЕДО ГНСС
n165O	-	-	-	997394.31	5271346.92	-	Метод спутниковых геодезических измерений (определений)	Mt = 0.1 с использованием программного обеспечения КРЕДО ГНСС
n154O	-	-	-	997389.40	5271333.27	-	Метод спутниковых геодезических измерений (определений)	Mt = 0.1 с использованием программного обеспечения КРЕДО ГНСС
<b>2. Сведения о характеристиках объекта недвижимости с кадастровым номером : 83:00:050011:104 :</b>								
№ п/п	Наименование характеристики						Значение характеристики	
1	2						3	
1.	Вид объекта недвижимости						здание	
2.	Ранее присвоенный государственный учетный номер (инвентарный) здания, сооружения, объекта незавершенного строительства						-	
3.	Кадастровый номер земельного участка (земельных участков), в границах которого (которых) расположены здание, сооружение, объект незавершенного строительства						83:00:050011:49	
4.	Уникальный учетный номер кадастрового квартала, в границах которого расположены здание, сооружение, объект незавершенного строительства						83:00:050011	
5.	Сведения об адресе здания, сооружения, объекта незавершенного строительства						-	
5.1.	Сведения об ином месте нахождения здания, сооружения, объекта незавершенного строительства, не являющегося объектом адресации, в структурированном виде						-	
5.2.	Дополнительные сведения о месте нахождения здания, сооружения, объекта незавершенного строительства						-	
6.	Иные сведения						-	

3. Пояснения к сведениям об объекте недвижимости с кадастровым номером 83:00:050011:104 :	
1.	-

**Описание местоположения зданий, сооружений,  
объектов незавершенного строительства на земельном участке**

**1. Сведения о характерных точках контура объекта недвижимости  
с кадастровым номером : 83:00:050011:105 :**

Система координат МСК - 83 зона 5							Зона № 5	
Обозначение характерных точек контура	Содержатся в Едином государственном реестре недвижимости			Определены в ходе выполнения комплексных кадастровых работ			Метод опреде ления коор динат	Формулы, примененные для расчета средней квадратической погрешности определения координат характерных точек (Mt), м, с подставленными в такие формулы значениями и итоговые (вычисленные) значения Mt, м
	Координаты, м		Ради ус, м	Координаты, м		Ради ус, м		
	X	Y	R	X	Y	R		
1	2	3	4	5	6	7	8	9
h166O	-	-	-	997366.92	5271293.52	-	Метод спутниковых геодезических измерений (определений)	Mt = 0.1 с использованием программного обеспечения КРЕДО ГНСС
h167O	-	-	-	997377.21	5271289.63	-	Метод спутниковых геодезических измерений (определений)	Mt = 0.1 с использованием программного обеспечения КРЕДО ГНСС
h168O	-	-	-	997386.93	5271315.55	-	Метод спутниковых геодезических измерений (определений)	Mt = 0.1 с использованием программного обеспечения КРЕДО ГНСС
h169O	-	-	-	997376.64	5271319.44	-	Метод спутниковых геодезических измерений (определений)	Mt = 0.1 с использованием программного обеспечения КРЕДО ГНСС
h166O	-	-	-	997366.92	5271293.52	-	Метод спутниковых геодезических измерений (определений)	Mt = 0.1 с использованием программного обеспечения КРЕДО ГНСС

**2. Сведения о характеристиках объекта недвижимости  
с кадастровым номером : 83:00:050011:105 :**

№ п/п	Наименование характеристики	Значение характеристики
1	2	3
1.	Вид объекта недвижимости	здание
2.	Ранее присвоенный государственный учетный номер (инвентарный) здания, сооружения, объекта незавершенного строительства	-
3.	Кадастровый номер земельного участка (земельных участков), в границах которого (которых) расположены здание, сооружение, объект незавершенного строительства	83:00:050011:77
4.	Уникальный учетный номер кадастрового квартала, в границах которого расположены здание, сооружение, объект незавершенного строительства	83:00:050011
5.	Сведения об адресе здания, сооружения, объекта незавершенного строительства	-

**2. Сведения о характеристиках объекта недвижимости с кадастровым номером : 83:00:050011:105 :**

№ п/п	Наименование характеристики	Значение характеристики
1	2	3
5.1.	Сведения об ином месте нахождения здания, сооружения, объекта незавершенного строительства, не являющегося объектом адресации, в структурированном виде	-
5.2.	Дополнительные сведения о месте нахождения здания, сооружения, объекта незавершенного строительства	-
6.	Иные сведения	-

**3. Пояснения к сведениям об объекте недвижимости с кадастровым номером 83:00:050011:105 :**

1.	-
----	---

**Описание местоположения зданий, сооружений,  
объектов незавершенного строительства на земельном участке**

**1. Сведения о характерных точках контура объекта недвижимости  
с кадастровым номером : 83:00:050011:106 :**

Система координат МСК - 83 зона 5

Зона № 5

Обозначение характерных точек контура	Содержатся в Едином государственном реестре недвижимости			Определены в ходе выполнения комплексных кадастровых работ			Метод опреде ления коор динат	Формулы, примененные для расчета средней квадратической погрешности определения координат характерных точек (Mt), м, с подставленными в такие формулы значениями и итоговые (вычисленные) значения Mt, м
	Координаты, м		Ради ус, м	Координаты, м		Ради ус, м		
	X	Y	R	X	Y	R		
1	2	3	4	5	6	7	8	9
н170О	-	-	-	997337.83	5271087.97	-	Метод спутниковых геодезических измерений (определений)	Mt = 0.1 с использованием программного обеспечения КРЕДО ГНСС
н171О	-	-	-	997351.12	5271082.97	-	Метод спутниковых геодезических измерений (определений)	Mt = 0.1 с использованием программного обеспечения КРЕДО ГНСС
н172О	-	-	-	997354.64	5271092.33	-	Метод спутниковых геодезических измерений (определений)	Mt = 0.1 с использованием программного обеспечения КРЕДО ГНСС
н173О	-	-	-	997353.14	5271092.91	-	Метод спутниковых геодезических измерений (определений)	Mt = 0.1 с использованием программного обеспечения КРЕДО ГНСС
н174О	-	-	-	997358.41	5271106.89	-	Метод спутниковых геодезических измерений (определений)	Mt = 0.1 с использованием программного обеспечения КРЕДО ГНСС
н175О	-	-	-	997359.91	5271106.33	-	Метод спутниковых геодезических измерений (определений)	Mt = 0.1 с использованием программного обеспечения КРЕДО ГНСС
н176О	-	-	-	997363.44	5271115.73	-	Метод спутниковых геодезических измерений (определений)	Mt = 0.1 с использованием программного обеспечения КРЕДО ГНСС
н177О	-	-	-	997350.15	5271120.73	-	Метод спутниковых геодезических измерений (определений)	Mt = 0.1 с использованием программного обеспечения КРЕДО ГНСС
н178О	-	-	-	997346.62	5271111.33	-	Метод спутниковых геодезических измерений (определений)	Mt = 0.1 с использованием программного обеспечения КРЕДО ГНСС



<b>1. Сведения о характерных точках контура объекта недвижимости с кадастровым номером : 83:00:050011:106 :</b>								
Система координат МСК - 83 зона 5							Зона № 5	
Обозначение характерных точек контура	Содержатся в Едином государственном реестре недвижимости			Определены в ходе выполнения комплексных кадастровых работ			Метод опреде ления коор динат	Формулы, примененные для расчета средней квадратической погрешности определения координат характерных точек (Mt), м, с подставленными в такие формулы значениями и итоговые (вычисленные) значения Mt, м
	Координаты, м		Ради ус, м	Координаты, м		Ради ус, м		
	X	Y	R	X	Y	R		
<b>1</b>	<b>2</b>	<b>3</b>	<b>4</b>	<b>5</b>	<b>6</b>	<b>7</b>	<b>8</b>	<b>9</b>
n179O	-	-	-	997348.14	5271110.76	-	Метод спутниковых геодезических измерений (определений)	Mt = 0.1 с использованием программного обеспечения КРЕДО ГНСС
n180O	-	-	-	997342.89	5271096.76	-	Метод спутниковых геодезических измерений (определений)	Mt = 0.1 с использованием программного обеспечения КРЕДО ГНСС
n181O	-	-	-	997341.35	5271097.33	-	Метод спутниковых геодезических измерений (определений)	Mt = 0.1 с использованием программного обеспечения КРЕДО ГНСС
n170O	-	-	-	997337.83	5271087.97	-	Метод спутниковых геодезических измерений (определений)	Mt = 0.1 с использованием программного обеспечения КРЕДО ГНСС
<b>2. Сведения о характеристиках объекта недвижимости с кадастровым номером : 83:00:050011:106 :</b>								
<b>№ п/п</b>	<b>Наименование характеристики</b>						<b>Значение характеристики</b>	
<b>1</b>	<b>2</b>						<b>3</b>	
1.	Вид объекта недвижимости						здание	
2.	Ранее присвоенный государственный учетный номер (инвентарный) здания, сооружения, объекта незавершенного строительства						-	
3.	Кадастровый номер земельного участка (земельных участков), в границах которого (которых) расположены здание, сооружение, объект незавершенного строительства						83:00:050011:84	
4.	Уникальный учетный номер кадастрового квартала, в границах которого расположены здание, сооружение, объект незавершенного строительства						83:00:050011	
5.	Сведения об адресе здания, сооружения, объекта незавершенного строительства						-	
5.1.	Сведения об ином месте нахождения здания, сооружения, объекта незавершенного строительства, не являющегося объектом адресации, в структурированном виде						-	
5.2.	Дополнительные сведения о месте нахождения здания, сооружения, объекта незавершенного строительства						-	
6.	Иные сведения						-	

<b>3. Пояснения к сведениям об объекте недвижимости с кадастровым номером 83:00:050011:106 :</b>	
1.	-

# Описание местоположения зданий, сооружений, объектов незавершенного строительства на земельном участке

## 1. Сведения о характерных точках контура объекта недвижимости с кадастровым номером : 83:00:050011:107 :

Система координат МСК - 83 зона 5							Зона № 5	
Обозначение характерных точек контура	Содержатся в Едином государственном реестре недвижимости			Определены в ходе выполнения комплексных кадастровых работ			Метод опреде ления коор динат	Формулы, примененные для расчета средней квадратической погрешности определения координат характерных точек (Mt), м, с подставленными в такие формулы значениями и итоговые (вычисленные) значения Mt, м
	Координаты, м		Ради ус, м	Координаты, м		Ради ус, м		
	X	Y	R	X	Y	R		
1	2	3	4	5	6	7	8	9
н182О	-	-	-	997343.68	5271144.74	-	Метод спутниковых геодезических измерений (определений)	Mt = 0.1 с использованием программного обеспечения КРЕДО ГНСС
н183О	-	-	-	997349.49	5271142.55	-	Метод спутниковых геодезических измерений (определений)	Mt = 0.1 с использованием программного обеспечения КРЕДО ГНСС
н184О	-	-	-	997350.90	5271146.29	-	Метод спутниковых геодезических измерений (определений)	Mt = 0.1 с использованием программного обеспечения КРЕДО ГНСС
н185О	-	-	-	997345.07	5271148.46	-	Метод спутниковых геодезических измерений (определений)	Mt = 0.1 с использованием программного обеспечения КРЕДО ГНСС
н182О	-	-	-	997343.68	5271144.74	-	Метод спутниковых геодезических измерений (определений)	Mt = 0.1 с использованием программного обеспечения КРЕДО ГНСС

## 2. Сведения о характеристиках объекта недвижимости с кадастровым номером : 83:00:050011:107 :

№ п/п	Наименование характеристики	Значение характеристики
1	2	3
1.	Вид объекта недвижимости	здание
2.	Ранее присвоенный государственный учетный номер (инвентарный) здания, сооружения, объекта незавершенного строительства	-
3.	Кадастровый номер земельного участка (земельных участков), в границах которого (которых) расположены здание, сооружение, объект незавершенного строительства	83:00:050011:38
4.	Уникальный учетный номер кадастрового квартала, в границах которого расположены здание, сооружение, объект незавершенного строительства	83:00:050011
5.	Сведения об адресе здания, сооружения, объекта незавершенного строительства	-

**2. Сведения о характеристиках объекта недвижимости с кадастровым номером : 83:00:050011:107 :**

№ п/п	Наименование характеристики	Значение характеристики
1	2	3
5.1.	Сведения об ином месте нахождения здания, сооружения, объекта незавершенного строительства, не являющегося объектом адресации, в структурированном виде	-
5.2.	Дополнительные сведения о месте нахождения здания, сооружения, объекта незавершенного строительства	-
6.	Иные сведения	-

**3. Пояснения к сведениям об объекте недвижимости с кадастровым номером 83:00:050011:107 :**

1.	-
----	---

**Описание местоположения зданий, сооружений,  
объектов незавершенного строительства на земельном участке**

**1. Сведения о характерных точках контура объекта недвижимости  
с кадастровым номером : 83:00:050011:108 :**

Система координат МСК - 83 зона 5

Зона № 5

Обозначение характерных точек контура	Содержатся в Едином государственном реестре недвижимости			Определены в ходе выполнения комплексных кадастровых работ			Метод опреде ления коор динат	Формулы, примененные для расчета средней квадратической погрешности определения координат характерных точек (Mt), м, с подставленными в такие формулы значениями и итоговые (вычисленные) значения Mt, м
	Координаты, м		Ради ус, м	Координаты, м		Ради ус, м		
	X	Y	R	X	Y	R		
1	2	3	4	5	6	7	8	9
h186O	-	-	-	997349.65	5271142.52	-	Метод спутниковых геодезических измерений (определений)	Mt = 0.1 с использованием программного обеспечения КРЕДО ГНСС
h187O	-	-	-	997355.64	5271140.15	-	Метод спутниковых геодезических измерений (определений)	Mt = 0.1 с использованием программного обеспечения КРЕДО ГНСС
h188O	-	-	-	997357.10	5271143.88	-	Метод спутниковых геодезических измерений (определений)	Mt = 0.1 с использованием программного обеспечения КРЕДО ГНСС
h189O	-	-	-	997351.09	5271146.22	-	Метод спутниковых геодезических измерений (определений)	Mt = 0.1 с использованием программного обеспечения КРЕДО ГНСС
h186O	-	-	-	997349.65	5271142.52	-	Метод спутниковых геодезических измерений (определений)	Mt = 0.1 с использованием программного обеспечения КРЕДО ГНСС

**2. Сведения о характеристиках объекта недвижимости  
с кадастровым номером : 83:00:050011:108 :**

№ п/п	Наименование характеристики	Значение характеристики
1	2	3
1.	Вид объекта недвижимости	здание
2.	Ранее присвоенный государственный учетный номер (инвентарный) здания, сооружения, объекта незавершенного строительства	-
3.	Кадастровый номер земельного участка (земельных участков), в границах которого (которых) расположены здание, сооружение, объект незавершенного строительства	83:00:050011:34
4.	Уникальный учетный номер кадастрового квартала, в границах которого расположены здание, сооружение, объект незавершенного строительства	83:00:050011
5.	Сведения об адресе здания, сооружения, объекта незавершенного строительства	-

**2. Сведения о характеристиках объекта недвижимости с кадастровым номером : 83:00:050011:108 :**

№ п/п	Наименование характеристики	Значение характеристики
1	2	3
5.1.	Сведения об ином месте нахождения здания, сооружения, объекта незавершенного строительства, не являющегося объектом адресации, в структурированном виде	-
5.2.	Дополнительные сведения о месте нахождения здания, сооружения, объекта незавершенного строительства	-
6.	Иные сведения	-

**3. Пояснения к сведениям об объекте недвижимости с кадастровым номером 83:00:050011:108 :**

1.	-
----	---

# Описание местоположения зданий, сооружений, объектов незавершенного строительства на земельном участке

## 1. Сведения о характерных точках контура объекта недвижимости с кадастровым номером : 83:00:050011:109 :

Система координат МСК - 83 зона 5							Зона № 5	
Обозначение характерных точек контура	Содержатся в Едином государственном реестре недвижимости			Определены в ходе выполнения комплексных кадастровых работ			Метод опреде ления коор динат	Формулы, примененные для расчета средней квадратической погрешности определения координат характерных точек (Mt), м, с подставленными в такие формулы значениями и итоговые (вычисленные) значения Mt, м
	Координаты, м		Ради ус, м	Координаты, м		Ради ус, м		
	X	Y	R	X	Y	R		
1	2	3	4	5	6	7	8	9
н190О	-	-	-	997314.21	5271155.90	-	Метод спутниковых геодезических измерений (определений)	Mt = 0.1 с использованием программного обеспечения КРЕДО ГНСС
н191О	-	-	-	997323.35	5271152.36	-	Метод спутниковых геодезических измерений (определений)	Mt = 0.1 с использованием программного обеспечения КРЕДО ГНСС
н192О	-	-	-	997335.83	5271184.52	-	Метод спутниковых геодезических измерений (определений)	Mt = 0.1 с использованием программного обеспечения КРЕДО ГНСС
н193О	-	-	-	997326.69	5271188.06	-	Метод спутниковых геодезических измерений (определений)	Mt = 0.1 с использованием программного обеспечения КРЕДО ГНСС
н190О	-	-	-	997314.21	5271155.90	-	Метод спутниковых геодезических измерений (определений)	Mt = 0.1 с использованием программного обеспечения КРЕДО ГНСС

## 2. Сведения о характеристиках объекта недвижимости с кадастровым номером : 83:00:050011:109 :

№ п/п	Наименование характеристики	Значение характеристики
1	2	3
1.	Вид объекта недвижимости	здание
2.	Ранее присвоенный государственный учетный номер (инвентарный) здания, сооружения, объекта незавершенного строительства	-
3.	Кадастровый номер земельного участка (земельных участков), в границах которого (которых) расположены здание, сооружение, объект незавершенного строительства	83:00:050011:472
4.	Уникальный учетный номер кадастрового квартала, в границах которого расположены здание, сооружение, объект незавершенного строительства	83:00:050011
5.	Сведения об адресе здания, сооружения, объекта незавершенного строительства	-

**2. Сведения о характеристиках объекта недвижимости с кадастровым номером : 83:00:050011:109 :**

№ п/п	Наименование характеристики	Значение характеристики
1	2	3
5.1.	Сведения об ином месте нахождения здания, сооружения, объекта незавершенного строительства, не являющегося объектом адресации, в структурированном виде	-
5.2.	Дополнительные сведения о месте нахождения здания, сооружения, объекта незавершенного строительства	-
6.	Иные сведения	-

**3. Пояснения к сведениям об объекте недвижимости с кадастровым номером 83:00:050011:109 :**

1.	-
----	---



**Описание местоположения зданий, сооружений,  
объектов незавершенного строительства на земельном участке**

**1. Сведения о характерных точках контура объекта недвижимости  
с кадастровым номером : 83:00:050011:111 :**

Система координат МСК - 83 зона 5

Зона № 5

Обозначение характерных точек контура	Содержатся в Едином государственном реестре недвижимости			Определены в ходе выполнения комплексных кадастровых работ			Метод опреде ления коор динат	Формулы, примененные для расчета средней погрешности определения координат характерных точек (Mt), м, с подставленными в такие формулы значениями и итоговые (вычисленные) значения Mt, м
	Координаты, м		Ради ус, м	Координаты, м		Ради ус, м		
	X	Y	R	X	Y	R		
1	2	3	4	5	6	7	8	9
н194О	-	-	-	997240.38	5271002.74	-	Метод спутниковых геодезических измерений (определений)	Mt = 0.1 с использованием программного обеспечения КРЕДО ГНСС
н195О	-	-	-	997248.61	5270999.24	-	Метод спутниковых геодезических измерений (определений)	Mt = 0.1 с использованием программного обеспечения КРЕДО ГНСС
н196О	-	-	-	997247.68	5270997.10	-	Метод спутниковых геодезических измерений (определений)	Mt = 0.1 с использованием программного обеспечения КРЕДО ГНСС
н197О	-	-	-	997251.21	5270995.58	-	Метод спутниковых геодезических измерений (определений)	Mt = 0.1 с использованием программного обеспечения КРЕДО ГНСС
н198О	-	-	-	997255.05	5271004.54	-	Метод спутниковых геодезических измерений (определений)	Mt = 0.1 с использованием программного обеспечения КРЕДО ГНСС
н199О	-	-	-	997243.26	5271009.55	-	Метод спутниковых геодезических измерений (определений)	Mt = 0.1 с использованием программного обеспечения КРЕДО ГНСС
н194О	-	-	-	997240.38	5271002.74	-	Метод спутниковых геодезических измерений (определений)	Mt = 0.1 с использованием программного обеспечения КРЕДО ГНСС

**2. Сведения о характеристиках объекта недвижимости  
с кадастровым номером : 83:00:050011:111 :**

№ п/п	Наименование характеристики	Значение характеристики
1	2	3
1.	Вид объекта недвижимости	здание

**2. Сведения о характеристиках объекта недвижимости с кадастровым номером : 83:00:050011:111 :**

№ п/п	Наименование характеристики	Значение характеристики
1	2	3
2.	Ранее присвоенный государственный учетный номер (инвентарный) здания, сооружения, объекта незавершенного строительства	-
3.	Кадастровый номер земельного участка (земельных участков), в границах которого (которых) расположены здание, сооружение, объект незавершенного строительства	83:00:050011:17
4.	Уникальный учетный номер кадастрового квартала, в границах которого расположены здание, сооружение, объект незавершенного строительства	83:00:050011
5.	Сведения об адресе здания, сооружения, объекта незавершенного строительства	-
5.1.	Сведения об ином месте нахождения здания, сооружения, объекта незавершенного строительства, не являющегося объектом адресации, в структурированном виде	-
5.2.	Дополнительные сведения о месте нахождения здания, сооружения, объекта незавершенного строительства	-
6.	Иные сведения	-

**3. Пояснения к сведениям об объекте недвижимости с кадастровым номером 83:00:050011:111 :**

1.	-
----	---

**Описание местоположения зданий, сооружений,  
объектов незавершенного строительства на земельном участке**

**1. Сведения о характерных точках контура объекта недвижимости  
с кадастровым номером : 83:00:050011:112 :**

Система координат МСК - 83 зона 5

Зона № 5

Обозначение характерных точек контура	Содержатся в Едином государственном реестре недвижимости			Определены в ходе выполнения комплексных кадастровых работ			Метод опреде ления коор динат	Формулы, примененные для расчета средней квадратической погрешности определения координат характерных точек (Mt), м, с подставленными в такие формулы значениями и итоговые (вычисленные) значения Mt, м
	Координаты, м		Ради ус, м	Координаты, м		Ради ус, м		
	X	Y	R	X	Y	R		
1	2	3	4	5	6	7	8	9
н200О	-	-	-	997294.80	5271104.08	-	Метод спутниковых геодезических измерений (определений)	Mt = 0.1 с использованием программного обеспечения КРЕДО ГНСС
н201О	-	-	-	997308.06	5271098.99	-	Метод спутниковых геодезических измерений (определений)	Mt = 0.1 с использованием программного обеспечения КРЕДО ГНСС
н202О	-	-	-	997311.64	5271108.32	-	Метод спутниковых геодезических измерений (определений)	Mt = 0.1 с использованием программного обеспечения КРЕДО ГНСС
н203О	-	-	-	997310.15	5271108.91	-	Метод спутниковых геодезических измерений (определений)	Mt = 0.1 с использованием программного обеспечения КРЕДО ГНСС
н204О	-	-	-	997315.51	5271122.86	-	Метод спутниковых геодезических измерений (определений)	Mt = 0.1 с использованием программного обеспечения КРЕДО ГНСС
н205О	-	-	-	997317.01	5271122.29	-	Метод спутниковых геодезических измерений (определений)	Mt = 0.1 с использованием программного обеспечения КРЕДО ГНСС
н206О	-	-	-	997320.61	5271131.66	-	Метод спутниковых геодезических измерений (определений)	Mt = 0.1 с использованием программного обеспечения КРЕДО ГНСС
н207О	-	-	-	997307.35	5271136.75	-	Метод спутниковых геодезических измерений (определений)	Mt = 0.1 с использованием программного обеспечения КРЕДО ГНСС
н208О	-	-	-	997303.76	5271127.38	-	Метод спутниковых геодезических измерений (определений)	Mt = 0.1 с использованием программного обеспечения КРЕДО ГНСС

<b>1. Сведения о характерных точках контура объекта недвижимости с кадастровым номером : 83:00:050011:112 :</b>								
Система координат МСК - 83 зона 5							Зона № 5	
Обозначение характерных точек контура	Содержатся в Едином государственном реестре недвижимости			Определены в ходе выполнения комплексных кадастровых работ			Метод опреде ления коор динат	Формулы, примененные для расчета средней квадратической погрешности определения координат характерных точек (Mt), м, с подставленными в такие формулы значениями и итоговые (вычисленные) значения Mt, м
	Координаты, м		Ради ус, м	Координаты, м		Ради ус, м		
	X	Y	R	X	Y	R		
1	2	3	4	5	6	7	8	9
н209О	-	-	-	997305.27	5271126.80	-	Метод спутниковых геодезических измерений (определений)	Mt = 0.1 с использованием программного обеспечения КРЕДО ГНСС
н210О	-	-	-	997299.92	5271112.83	-	Метод спутниковых геодезических измерений (определений)	Mt = 0.1 с использованием программного обеспечения КРЕДО ГНСС
н211О	-	-	-	997298.39	5271113.42	-	Метод спутниковых геодезических измерений (определений)	Mt = 0.1 с использованием программного обеспечения КРЕДО ГНСС
н200О	-	-	-	997294.80	5271104.08	-	Метод спутниковых геодезических измерений (определений)	Mt = 0.1 с использованием программного обеспечения КРЕДО ГНСС
<b>2. Сведения о характеристиках объекта недвижимости с кадастровым номером : 83:00:050011:112 :</b>								
№ п/п	Наименование характеристики						Значение характеристики	
1	2						3	
1.	Вид объекта недвижимости						здание	
2.	Ранее присвоенный государственный учетный номер (инвентарный) здания, сооружения, объекта незавершенного строительства						-	
3.	Кадастровый номер земельного участка (земельных участков), в границах которого (которых) расположены здание, сооружение, объект незавершенного строительства						83:00:050011:555	
4.	Уникальный учетный номер кадастрового квартала, в границах которого расположены здание, сооружение, объект незавершенного строительства						83:00:050011	
5.	Сведения об адресе здания, сооружения, объекта незавершенного строительства						-	
5.1.	Сведения об ином месте нахождения здания, сооружения, объекта незавершенного строительства, не являющегося объектом адресации, в структурированном виде						-	
5.2.	Дополнительные сведения о месте нахождения здания, сооружения, объекта незавершенного строительства						-	
6.	Иные сведения						-	

3. Пояснения к сведениям об объекте недвижимости с кадастровым номером 83:00:050011:112 :	
1.	-

**Описание местоположения зданий, сооружений,  
объектов незавершенного строительства на земельном участке**

**1. Сведения о характерных точках контура объекта недвижимости  
с кадастровым номером : 83:00:050011:113 :**

Система координат МСК - 83 зона 5							Зона № 5	
Обозначение характерных точек контура	Содержатся в Едином государственном реестре недвижимости			Определены в ходе выполнения комплексных кадастровых работ			Метод опреде ления коор динат	Формулы, примененные для расчета средней квадратической погрешности определения координат характерных точек (Mt), м, с подставленными в такие формулы значениями и итоговые (вычисленные) значения Mt, м
	Координаты, м		Ради ус, м	Координаты, м		Ради ус, м		
	X	Y	R	X	Y	R		
1	2	3	4	5	6	7	8	9
н212О	-	-	-	997365.67	5271196.13	-	Метод спутниковых геодезических измерений (определений)	Mt = 0.1 с использованием программного обеспечения КРЕДО ГНСС
н213О	-	-	-	997371.79	5271193.96	-	Метод спутниковых геодезических измерений (определений)	Mt = 0.1 с использованием программного обеспечения КРЕДО ГНСС
н214О	-	-	-	997373.35	5271198.39	-	Метод спутниковых геодезических измерений (определений)	Mt = 0.1 с использованием программного обеспечения КРЕДО ГНСС
н215О	-	-	-	997367.23	5271200.55	-	Метод спутниковых геодезических измерений (определений)	Mt = 0.1 с использованием программного обеспечения КРЕДО ГНСС
н212О	-	-	-	997365.67	5271196.13	-	Метод спутниковых геодезических измерений (определений)	Mt = 0.1 с использованием программного обеспечения КРЕДО ГНСС

**2. Сведения о характеристиках объекта недвижимости  
с кадастровым номером : 83:00:050011:113 :**

№ п/п	Наименование характеристики	Значение характеристики
1	2	3
1.	Вид объекта недвижимости	здание
2.	Ранее присвоенный государственный учетный номер (инвентарный) здания, сооружения, объекта незавершенного строительства	-
3.	Кадастровый номер земельного участка (земельных участков), в границах которого (которых) расположены здание, сооружение, объект незавершенного строительства	83:00:050011:42
4.	Уникальный учетный номер кадастрового квартала, в границах которого расположены здание, сооружение, объект незавершенного строительства	83:00:050011
5.	Сведения об адресе здания, сооружения, объекта незавершенного строительства	-

**2. Сведения о характеристиках объекта недвижимости  
с кадастровым номером : 83:00:050011:113 :**

<b>№ п/п</b>	<b>Наименование характеристики</b>	<b>Значение характеристики</b>
<b>1</b>	<b>2</b>	<b>3</b>
5.1.	Сведения об ином месте нахождения здания, сооружения, объекта незавершенного строительства, не являющегося объектом адресации, в структурированном виде	-
5.2.	Дополнительные сведения о месте нахождения здания, сооружения, объекта незавершенного строительства	-
6.	Иные сведения	-

**3. Пояснения к сведениям об объекте недвижимости с кадастровым номером 83:00:050011:113 :**

1.	-
----	---

**Описание местоположения зданий, сооружений,  
объектов незавершенного строительства на земельном участке**

**1. Сведения о характерных точках контура объекта недвижимости  
с кадастровым номером : 83:00:050011:115 :**

Система координат МСК - 83 зона 5

Зона № 5

Обозначение характерных точек контура	Содержатся в Едином государственном реестре недвижимости			Определены в ходе выполнения комплексных кадастровых работ			Метод опреде ления коор динат	Формулы, примененные для расчета средней квадратической погрешности определения координат характерных точек (Mt), м, с подставленными в такие формулы значениями и итоговые (вычисленные) значения Mt, м
	Координаты, м		Ради ус, м	Координаты, м		Ради ус, м		
	X	Y	R	X	Y	R		
1	2	3	4	5	6	7	8	9
н216О	-	-	-	997350.36	5271250.89	-	Метод спутниковых геодезических измерений (определений)	Mt = 0.1 с использованием программного обеспечения КРЕДО ГНСС
н217О	-	-	-	997361.57	5271246.60	-	Метод спутниковых геодезических измерений (определений)	Mt = 0.1 с использованием программного обеспечения КРЕДО ГНСС
н218О	-	-	-	997371.06	5271271.46	-	Метод спутниковых геодезических измерений (определений)	Mt = 0.1 с использованием программного обеспечения КРЕДО ГНСС
н219О	-	-	-	997359.86	5271275.74	-	Метод спутниковых геодезических измерений (определений)	Mt = 0.1 с использованием программного обеспечения КРЕДО ГНСС
н216О	-	-	-	997350.36	5271250.89	-	Метод спутниковых геодезических измерений (определений)	Mt = 0.1 с использованием программного обеспечения КРЕДО ГНСС

**2. Сведения о характеристиках объекта недвижимости  
с кадастровым номером : 83:00:050011:115 :**

№ п/п	Наименование характеристики	Значение характеристики
1	2	3
1.	Вид объекта недвижимости	здание
2.	Ранее присвоенный государственный учетный номер (инвентарный) здания, сооружения, объекта незавершенного строительства	-
3.	Кадастровый номер земельного участка (земельных участков), в границах которого (которых) расположены здание, сооружение, объект незавершенного строительства	83:00:050011:78
4.	Уникальный учетный номер кадастрового квартала, в границах которого расположены здание, сооружение, объект незавершенного строительства	83:00:050011
5.	Сведения об адресе здания, сооружения, объекта незавершенного строительства	-



**2. Сведения о характеристиках объекта недвижимости с кадастровым номером : 83:00:050011:115 :**

№ п/п	Наименование характеристики	Значение характеристики
1	2	3
5.1.	Сведения об ином месте нахождения здания, сооружения, объекта незавершенного строительства, не являющегося объектом адресации, в структурированном виде	-
5.2.	Дополнительные сведения о месте нахождения здания, сооружения, объекта незавершенного строительства	-
6.	Иные сведения	-

**3. Пояснения к сведениям об объекте недвижимости с кадастровым номером 83:00:050011:115 :**

1.	-
----	---

# Описание местоположения зданий, сооружений, объектов незавершенного строительства на земельном участке

**1. Сведения о характерных точках контура объекта недвижимости  
с кадастровым номером : 83:00:050011:116 :**

Система координат МСК - 83 зона 5

Зона № 5

Обозначение характерных точек контура	Содержатся в Едином государственном реестре недвижимости			Определены в ходе выполнения комплексных кадастровых работ			Метод опреде ления коор динат	Формулы, примененные для расчета средней квадратической погрешности определения координат характерных точек (Mt), м, с подставленными в такие формулы значениями и итоговые (вычисленные) значения Mt, м
	Координаты, м		Ради ус, м	Координаты, м		Ради ус, м		
	X	Y	R	X	Y	R		
1	2	3	4	5	6	7	8	9
н220О	-	-	-	997231.15	5270980.88	-	Метод спутниковых геодезических измерений (определений)	Mt = 0.1 с использованием программного обеспечения КРЕДО ГНСС
н221О	-	-	-	997239.00	5270977.74	-	Метод спутниковых геодезических измерений (определений)	Mt = 0.1 с использованием программного обеспечения КРЕДО ГНСС
н222О	-	-	-	997237.92	5270975.04	-	Метод спутниковых геодезических измерений (определений)	Mt = 0.1 с использованием программного обеспечения КРЕДО ГНСС
н223О	-	-	-	997241.99	5270973.41	-	Метод спутниковых геодезических измерений (определений)	Mt = 0.1 с использованием программного обеспечения КРЕДО ГНСС
н224О	-	-	-	997242.30	5270974.17	-	Метод спутниковых геодезических измерений (определений)	Mt = 0.1 с использованием программного обеспечения КРЕДО ГНСС
н225О	-	-	-	997245.57	5270972.88	-	Метод спутниковых геодезических измерений (определений)	Mt = 0.1 с использованием программного обеспечения КРЕДО ГНСС
н226О	-	-	-	997248.77	5270980.95	-	Метод спутниковых геодезических измерений (определений)	Mt = 0.1 с использованием программного обеспечения КРЕДО ГНСС
н227О	-	-	-	997233.60	5270987.01	-	Метод спутниковых геодезических измерений (определений)	Mt = 0.1 с использованием программного обеспечения КРЕДО ГНСС
н220О	-	-	-	997231.15	5270980.88	-	Метод спутниковых геодезических измерений (определений)	Mt = 0.1 с использованием программного обеспечения КРЕДО ГНСС

**2. Сведения о характеристиках объекта недвижимости с кадастровым номером : 83:00:050011:116 :**

№ п/п	Наименование характеристики	Значение характеристики
1	2	3
1.	Вид объекта недвижимости	здание
2.	Ранее присвоенный государственный учетный номер (инвентарный) здания, сооружения, объекта незавершенного строительства	-
3.	Кадастровый номер земельного участка (земельных участков), в границах которого (которых) расположены здание, сооружение, объект незавершенного строительства	83:00:050011:16
4.	Уникальный учетный номер кадастрового квартала, в границах которого расположены здание, сооружение, объект незавершенного строительства	83:00:050011
5.	Сведения об адресе здания, сооружения, объекта незавершенного строительства	-
5.1.	Сведения об ином месте нахождения здания, сооружения, объекта незавершенного строительства, не являющегося объектом адресации, в структурированном виде	-
5.2.	Дополнительные сведения о месте нахождения здания, сооружения, объекта незавершенного строительства	-
6.	Иные сведения	Ипотека в силу закона

### **3. Пояснения к сведениям об объекте недвижимости с кадастровым номером 83:00:050011:116 :**

1.	-
----	---

# Описание местоположения зданий, сооружений, объектов незавершенного строительства на земельном участке

## 1. Сведения о характерных точках контура объекта недвижимости с кадастровым номером : 83:00:050011:117 :

Система координат МСК - 83 зона 5							Зона № 5	
Обозначение характерных точек контура	Содержатся в Едином государственном реестре недвижимости			Определены в ходе выполнения комплексных кадастровых работ			Метод опреде ления коор динат	Формулы, примененные для расчета средней квадратической погрешности определения координат характерных точек (Mt), м, с подставленными в такие формулы значениями и итоговые (вычисленные) значения Mt, м
	Координаты, м		Ради ус, м	Координаты, м		Ради ус, м		
	X	Y	R	X	Y	R		
1	2	3	4	5	6	7	8	9
н228О	-	-	-	997262.52	5271019.52	-	Метод спутниковых геодезических измерений (определений)	Mt = 0.1 с использованием программного обеспечения КРЕДО ГНСС
н229О	-	-	-	997279.30	5271013.41	-	Метод спутниковых геодезических измерений (определений)	Mt = 0.1 с использованием программного обеспечения КРЕДО ГНСС
н230О	-	-	-	997283.06	5271023.75	-	Метод спутниковых геодезических измерений (определений)	Mt = 0.1 с использованием программного обеспечения КРЕДО ГНСС
н231О	-	-	-	997266.28	5271029.86	-	Метод спутниковых геодезических измерений (определений)	Mt = 0.1 с использованием программного обеспечения КРЕДО ГНСС
н228О	-	-	-	997262.52	5271019.52	-	Метод спутниковых геодезических измерений (определений)	Mt = 0.1 с использованием программного обеспечения КРЕДО ГНСС

## 2. Сведения о характеристиках объекта недвижимости с кадастровым номером : 83:00:050011:117 :

№ п/п	Наименование характеристики	Значение характеристики
1	2	3
1.	Вид объекта недвижимости	здание
2.	Ранее присвоенный государственный учетный номер (инвентарный) здания, сооружения, объекта незавершенного строительства	-
3.	Кадастровый номер земельного участка (земельных участков), в границах которого (которых) расположены здание, сооружение, объект незавершенного строительства	83:00:050011:580
4.	Уникальный учетный номер кадастрового квартала, в границах которого расположены здание, сооружение, объект незавершенного строительства	83:00:050011
5.	Сведения об адресе здания, сооружения, объекта незавершенного строительства	-

**2. Сведения о характеристиках объекта недвижимости с кадастровым номером : 83:00:050011:117 :**

№ п/п	Наименование характеристики	Значение характеристики
1	2	3
5.1.	Сведения об ином месте нахождения здания, сооружения, объекта незавершенного строительства, не являющегося объектом адресации, в структурированном виде	-
5.2.	Дополнительные сведения о месте нахождения здания, сооружения, объекта незавершенного строительства	-
6.	Иные сведения	-

**3. Пояснения к сведениям об объекте недвижимости с кадастровым номером 83:00:050011:117 :**

1.	-
----	---

# Описание местоположения зданий, сооружений, объектов незавершенного строительства на земельном участке

## 1. Сведения о характерных точках контура объекта недвижимости с кадастровым номером : 83:00:050011:118 :

Система координат МСК - 83 зона 5							Зона № 5	
Обозначение характерных точек контура	Содержатся в Едином государственном реестре недвижимости			Определены в ходе выполнения комплексных кадастровых работ			Метод опреде ления коор динат	Формулы, примененные для расчета средней квадратической погрешности определения координат характерных точек (Mt), м, с подставленными в такие формулы значениями и итоговые (вычисленные) значения Mt, м
	Координаты, м		Ради ус, м	Координаты, м		Ради ус, м		
	X	Y	R	X	Y	R		
1	2	3	4	5	6	7	8	9
н232О	-	-	-	997337.83	5271216.84	-	Метод спутниковых геодезических измерений (определений)	Mt = 0.1 с использованием программного обеспечения КРЕДО ГНСС
н233О	-	-	-	997351.19	5271211.74	-	Метод спутниковых геодезических измерений (определений)	Mt = 0.1 с использованием программного обеспечения КРЕДО ГНСС
н234О	-	-	-	997357.60	5271228.56	-	Метод спутниковых геодезических измерений (определений)	Mt = 0.1 с использованием программного обеспечения КРЕДО ГНСС
н235О	-	-	-	997344.25	5271233.66	-	Метод спутниковых геодезических измерений (определений)	Mt = 0.1 с использованием программного обеспечения КРЕДО ГНСС
н232О	-	-	-	997337.83	5271216.84	-	Метод спутниковых геодезических измерений (определений)	Mt = 0.1 с использованием программного обеспечения КРЕДО ГНСС

## 2. Сведения о характеристиках объекта недвижимости с кадастровым номером : 83:00:050011:118 :

№ п/п	Наименование характеристики	Значение характеристики
1	2	3
1.	Вид объекта недвижимости	здание
2.	Ранее присвоенный государственный учетный номер (инвентарный) здания, сооружения, объекта незавершенного строительства	-
3.	Кадастровый номер земельного участка (земельных участков), в границах которого (которых) расположены здание, сооружение, объект незавершенного строительства	83:00:050011:81
4.	Уникальный учетный номер кадастрового квартала, в границах которого расположены здание, сооружение, объект незавершенного строительства	83:00:050011
5.	Сведения об адресе здания, сооружения, объекта незавершенного строительства	-

**2. Сведения о характеристиках объекта недвижимости с кадастровым номером : 83:00:050011:118 :**

№ п/п	Наименование характеристики	Значение характеристики
1	2	3
5.1.	Сведения об ином месте нахождения здания, сооружения, объекта незавершенного строительства, не являющегося объектом адресации, в структурированном виде	-
5.2.	Дополнительные сведения о месте нахождения здания, сооружения, объекта незавершенного строительства	-
6.	Иные сведения	-

**3. Пояснения к сведениям об объекте недвижимости с кадастровым номером 83:00:050011:118 :**

1.	-
----	---

**Описание местоположения зданий, сооружений,  
объектов незавершенного строительства на земельном участке**

**1. Сведения о характерных точках контура объекта недвижимости  
с кадастровым номером : 83:00:050011:119 :**

Система координат МСК - 83 зона 5

Зона № 5

Обозначение характерных точек контура	Содержатся в Едином государственном реестре недвижимости			Определены в ходе выполнения комплексных кадастровых работ			Метод опреде ления коор динат	Формулы, примененные для расчета средней квадратической погрешности определения координат характерных точек (Mt), м, с подставленными в такие формулы значениями и итоговые (вычисленные) значения Mt, м
	Координаты, м		Ради ус, м	Координаты, м		Ради ус, м		
	X	Y	R	X	Y	R		
1	2	3	4	5	6	7	8	9
н236О	-	-	-	997273.35	5271047.03	-	Метод спутниковых геодезических измерений (определений)	Mt = 0.1 с использованием программного обеспечения КРЕДО ГНСС
н237О	-	-	-	997286.62	5271041.96	-	Метод спутниковых геодезических измерений (определений)	Mt = 0.1 с использованием программного обеспечения КРЕДО ГНСС
н238О	-	-	-	997290.20	5271051.30	-	Метод спутниковых геодезических измерений (определений)	Mt = 0.1 с использованием программного обеспечения КРЕДО ГНСС
н239О	-	-	-	997288.72	5271051.87	-	Метод спутниковых геодезических измерений (определений)	Mt = 0.1 с использованием программного обеспечения КРЕДО ГНСС
н240О	-	-	-	997294.04	5271065.84	-	Метод спутниковых геодезических измерений (определений)	Mt = 0.1 с использованием программного обеспечения КРЕДО ГНСС
н241О	-	-	-	997295.54	5271065.28	-	Метод спутниковых геодезических измерений (определений)	Mt = 0.1 с использованием программного обеспечения КРЕДО ГНСС
н242О	-	-	-	997299.13	5271074.65	-	Метод спутниковых геодезических измерений (определений)	Mt = 0.1 с использованием программного обеспечения КРЕДО ГНСС
н243О	-	-	-	997285.87	5271079.72	-	Метод спутниковых геодезических измерений (определений)	Mt = 0.1 с использованием программного обеспечения КРЕДО ГНСС
н244О	-	-	-	997282.28	5271070.34	-	Метод спутниковых геодезических измерений (определений)	Mt = 0.1 с использованием программного обеспечения КРЕДО ГНСС



<b>1. Сведения о характерных точках контура объекта недвижимости с кадастровым номером : 83:00:050011:119 :</b>								
Система координат МСК - 83 зона 5							Зона № 5	
Обозначение характерных точек контура	Содержатся в Едином государственном реестре недвижимости			Определены в ходе выполнения комплексных кадастровых работ			Метод опреде ления коор динат	Формулы, примененные для расчета средней квадратической погрешности определения координат характерных точек (Mt), м, с подставленными в такие формулы значениями и итоговые (вычисленные) значения Mt, м
	Координаты, м		Ради ус, м	Координаты, м		Ради ус, м		
	X	Y	R	X	Y	R		
1	2	3	4	5	6	7	8	9
н245О	-	-	-	997283.78	5271069.78	-	Метод спутниковых геодезических измерений (определений)	Mt = 0.1 с использованием программного обеспечения КРЕДО ГНСС
н246О	-	-	-	997278.47	5271055.79	-	Метод спутниковых геодезических измерений (определений)	Mt = 0.1 с использованием программного обеспечения КРЕДО ГНСС
н247О	-	-	-	997276.94	5271056.36	-	Метод спутниковых геодезических измерений (определений)	Mt = 0.1 с использованием программного обеспечения КРЕДО ГНСС
н236О	-	-	-	997273.35	5271047.03	-	Метод спутниковых геодезических измерений (определений)	Mt = 0.1 с использованием программного обеспечения КРЕДО ГНСС
<b>2. Сведения о характеристиках объекта недвижимости с кадастровым номером : 83:00:050011:119 :</b>								
№ п/п	Наименование характеристики						Значение характеристики	
1	2						3	
1.	Вид объекта недвижимости						здание	
2.	Ранее присвоенный государственный учетный номер (инвентарный) здания, сооружения, объекта незавершенного строительства						-	
3.	Кадастровый номер земельного участка (земельных участков), в границах которого (которых) расположены здание, сооружение, объект незавершенного строительства						83:00:050011:82	
4.	Уникальный учетный номер кадастрового квартала, в границах которого расположены здание, сооружение, объект незавершенного строительства						83:00:050011	
5.	Сведения об адресе здания, сооружения, объекта незавершенного строительства						-	
5.1.	Сведения об ином месте нахождения здания, сооружения, объекта незавершенного строительства, не являющегося объектом адресации, в структурированном виде						-	
5.2.	Дополнительные сведения о месте нахождения здания, сооружения, объекта незавершенного строительства						-	
6.	Иные сведения						-	

<b>3. Пояснения к сведениям об объекте недвижимости с кадастровым номером 83:00:050011:119 :</b>	
1.	-

**Описание местоположения зданий, сооружений,  
объектов незавершенного строительства на земельном участке**

**1. Сведения о характерных точках контура объекта недвижимости  
с кадастровым номером : 83:00:050011:120 :**

Система координат МСК - 83 зона 5

Зона № 5

Обозначение характерных точек контура	Содержатся в Едином государственном реестре недвижимости			Определены в ходе выполнения комплексных кадастровых работ			Метод опреде ления коор динат	Формулы, примененные для расчета средней квадратической погрешности определения координат характерных точек (Mt), м, с подставленными в такие формулы значениями и итоговые (вычисленные) значения Mt, м
	Координаты, м		Ради ус, м	Координаты, м		Ради ус, м		
	X	Y	R	X	Y	R		
1	2	3	4	5	6	7	8	9
н248О	-	-	-	997304.32	5270949.57	-	Метод спутниковых геодезических измерений (определений)	Mt = 0.1 с использованием программного обеспечения КРЕДО ГНСС
н249О	-	-	-	997308.51	5270941.28	-	Метод спутниковых геодезических измерений (определений)	Mt = 0.1 с использованием программного обеспечения КРЕДО ГНСС
н250О	-	-	-	997305.76	5270939.86	-	Метод спутниковых геодезических измерений (определений)	Mt = 0.1 с использованием программного обеспечения КРЕДО ГНСС
н251О	-	-	-	997309.17	5270933.25	-	Метод спутниковых геодезических измерений (определений)	Mt = 0.1 с использованием программного обеспечения КРЕДО ГНСС
н252О	-	-	-	997311.86	5270934.65	-	Метод спутниковых геодезических измерений (определений)	Mt = 0.1 с использованием программного обеспечения КРЕДО ГНСС
н253О	-	-	-	997313.11	5270932.17	-	Метод спутниковых геодезических измерений (определений)	Mt = 0.1 с использованием программного обеспечения КРЕДО ГНСС
н254О	-	-	-	997321.70	5270936.51	-	Метод спутниковых геодезических измерений (определений)	Mt = 0.1 с использованием программного обеспечения КРЕДО ГНСС
н255О	-	-	-	997322.62	5270934.72	-	Метод спутниковых геодезических измерений (определений)	Mt = 0.1 с использованием программного обеспечения КРЕДО ГНСС
н256О	-	-	-	997329.14	5270938.04	-	Метод спутниковых геодезических измерений (определений)	Mt = 0.1 с использованием программного обеспечения КРЕДО ГНСС

1. Сведения о характерных точках контура объекта недвижимости с кадастровым номером : 83:00:050011:120 :								
Система координат МСК - 83 зона 5							Зона № 5	
Обозначение характерных точек контура	Содержатся в Едином государственном реестре недвижимости			Определены в ходе выполнения комплексных кадастровых работ			Метод опреде ления коор динат	Формулы, примененные для расчета средней квадратической погрешности определения координат характерных точек (Mt), м, с подставленными в такие формулы значениями и итоговые (вычисленные) значения Mt, м
	Координаты, м		Ради ус, м	Координаты, м		Ради ус, м		
	X	Y	R	X	Y	R		
1	2	3	4	5	6	7	8	9
н257О	-	-	-	997328.23	5270939.81	-	Метод спутниковых геодезических измерений (определений)	Mt = 0.1 с использованием программного обеспечения КРЕДО ГНСС
н258О	-	-	-	997335.07	5270943.27	-	Метод спутниковых геодезических измерений (определений)	Mt = 0.1 с использованием программного обеспечения КРЕДО ГНСС
н259О	-	-	-	997336.12	5270941.20	-	Метод спутниковых геодезических измерений (определений)	Mt = 0.1 с использованием программного обеспечения КРЕДО ГНСС
н260О	-	-	-	997341.50	5270943.93	-	Метод спутниковых геодезических измерений (определений)	Mt = 0.1 с использованием программного обеспечения КРЕДО ГНСС
н261О	-	-	-	997340.45	5270945.99	-	Метод спутниковых геодезических измерений (определений)	Mt = 0.1 с использованием программного обеспечения КРЕДО ГНСС
н262О	-	-	-	997346.27	5270948.93	-	Метод спутниковых геодезических измерений (определений)	Mt = 0.1 с использованием программного обеспечения КРЕДО ГНСС
н263О	-	-	-	997342.80	5270955.79	-	Метод спутниковых геодезических измерений (определений)	Mt = 0.1 с использованием программного обеспечения КРЕДО ГНСС
н264О	-	-	-	997345.97	5270957.34	-	Метод спутниковых геодезических измерений (определений)	Mt = 0.1 с использованием программного обеспечения КРЕДО ГНСС
н265О	-	-	-	997343.04	5270963.33	-	Метод спутниковых геодезических измерений (определений)	Mt = 0.1 с использованием программного обеспечения КРЕДО ГНСС
н266О	-	-	-	997339.80	5270961.74	-	Метод спутниковых геодезических измерений (определений)	Mt = 0.1 с использованием программного обеспечения КРЕДО ГНСС

<b>1. Сведения о характерных точках контура объекта недвижимости с кадастровым номером : 83:00:050011:120 :</b>								
Система координат МСК - 83 зона 5							Зона № 5	
Обозначение характерных точек контура	Содержатся в Едином государственном реестре недвижимости			Определены в ходе выполнения комплексных кадастровых работ			Метод опреде ления коор динат	Формулы, примененные для расчета средней квадратической погрешности определения координат характерных точек (Mt), м, с подставленными в такие формулы значениями и итоговые (вычисленные) значения Mt, м
	Координаты, м		Ради ус, м	Координаты, м		Ради ус, м		
	X	Y	R	X	Y	R		
1	2	3	4	5	6	7	8	9
н267О	-	-	-	997337.48	5270966.33	-	Метод спутниковых геодезических измерений (определений)	Mt = 0.1 с использованием программного обеспечения КРЕДО ГНСС
н248О	-	-	-	997304.32	5270949.57	-	Метод спутниковых геодезических измерений (определений)	Mt = 0.1 с использованием программного обеспечения КРЕДО ГНСС
<b>2. Сведения о характеристиках объекта недвижимости с кадастровым номером : 83:00:050011:120 :</b>								
№ п/п	Наименование характеристики						Значение характеристики	
1	2						3	
1.	Вид объекта недвижимости						здание	
2.	Ранее присвоенный государственный учетный номер (инвентарный) здания, сооружения, объекта незавершенного строительства						-	
3.	Кадастровый номер земельного участка (земельных участков), в границах которого (которых) расположены здание, сооружение, объект незавершенного строительства						83:00:050011:570	
4.	Уникальный учетный номер кадастрового квартала, в границах которого расположены здание, сооружение, объект незавершенного строительства						83:00:050011	
5.	Сведения об адресе здания, сооружения, объекта незавершенного строительства						-	
5.1.	Сведения об ином месте нахождения здания, сооружения, объекта незавершенного строительства, не являющегося объектом адресации, в структурированном виде						-	
5.2.	Дополнительные сведения о месте нахождения здания, сооружения, объекта незавершенного строительства						-	
6.	Иные сведения						-	
<b>3. Пояснения к сведениям об объекте недвижимости с кадастровым номером 83:00:050011:120 :</b>								
1.	-							

**Описание местоположения зданий, сооружений,  
объектов незавершенного строительства на земельном участке**

**1. Сведения о характерных точках контура объекта недвижимости  
с кадастровым номером : 83:00:050011:121 :**

Система координат МСК - 83 зона 5

Зона № 5

Обозначение характерных точек контура	Содержатся в Едином государственном реестре недвижимости			Определены в ходе выполнения комплексных кадастровых работ			Метод опреде ления коор динат	Формулы, примененные для расчета средней погрешности определения координат характерных точек (Mt), м, с подставленными в такие формулы значениями и итоговые (вычисленные) значения Mt, м
	Координаты, м		Ради ус, м	Координаты, м		Ради ус, м		
	X	Y	R	X	Y	R		
1	2	3	4	5	6	7	8	9
h268O	-	-	-	997242.77	5270952.06	-	Метод спутниковых геодезических измерений (определений)	Mt = 0.1 с использованием программного обеспечения КРЕДО ГНСС
h269O	-	-	-	997246.01	5270950.84	-	Метод спутниковых геодезических измерений (определений)	Mt = 0.1 с использованием программного обеспечения КРЕДО ГНСС
h270O	-	-	-	997243.74	5270944.69	-	Метод спутниковых геодезических измерений (определений)	Mt = 0.1 с использованием программного обеспечения КРЕДО ГНСС
h271O	-	-	-	997249.85	5270942.46	-	Метод спутниковых геодезических измерений (определений)	Mt = 0.1 с использованием программного обеспечения КРЕДО ГНСС
h272O	-	-	-	997254.17	5270954.14	-	Метод спутниковых геодезических измерений (определений)	Mt = 0.1 с использованием программного обеспечения КРЕДО ГНСС
h273O	-	-	-	997244.82	5270957.59	-	Метод спутниковых геодезических измерений (определений)	Mt = 0.1 с использованием программного обеспечения КРЕДО ГНСС
h268O	-	-	-	997242.77	5270952.06	-	Метод спутниковых геодезических измерений (определений)	Mt = 0.1 с использованием программного обеспечения КРЕДО ГНСС

**2. Сведения о характеристиках объекта недвижимости  
с кадастровым номером : 83:00:050011:121 :**

№ п/п	Наименование характеристики	Значение характеристики
1	2	3
1.	Вид объекта недвижимости	здание

**2. Сведения о характеристиках объекта недвижимости с кадастровым номером : 83:00:050011:121 :**

№ п/п	Наименование характеристики	Значение характеристики
1	2	3
2.	Ранее присвоенный государственный учетный номер (инвентарный) здания, сооружения, объекта незавершенного строительства	-
3.	Кадастровый номер земельного участка (земельных участков), в границах которого (которых) расположены здание, сооружение, объект незавершенного строительства	83:00:050011:14
4.	Уникальный учетный номер кадастрового квартала, в границах которого расположены здание, сооружение, объект незавершенного строительства	83:00:050011
5.	Сведения об адресе здания, сооружения, объекта незавершенного строительства	-
5.1.	Сведения об ином месте нахождения здания, сооружения, объекта незавершенного строительства, не являющегося объектом адресации, в структурированном виде	-
5.2.	Дополнительные сведения о месте нахождения здания, сооружения, объекта незавершенного строительства	-
6.	Иные сведения	-

**3. Пояснения к сведениям об объекте недвижимости с кадастровым номером 83:00:050011:121 :**

1.	-
----	---

**Описание местоположения зданий, сооружений,  
объектов незавершенного строительства на земельном участке**

**1. Сведения о характерных точках контура объекта недвижимости  
с кадастровым номером : 83:00:050011:123 :**

Система координат МСК - 83 зона 5

Зона № 5

Обозначение характерных точек контура	Содержатся в Едином государственном реестре недвижимости			Определены в ходе выполнения комплексных кадастровых работ			Метод опреде ления коор динат	Формулы, примененные для расчета средней квадратической погрешности определения координат характерных точек (Mt), м, с подставленными в такие формулы значениями и итоговые (вычисленные) значения Mt, м
	Координаты, м		Ради ус, м	Координаты, м		Ради ус, м		
	X	Y	R	X	Y	R		
1	2	3	4	5	6	7	8	9
н2740	-	-	-	997403.61	5271127.85	-	Метод спутниковых геодезических измерений (определений)	Mt = 0.1 с использованием программного обеспечения КРЕДО ГНСС
н2750	-	-	-	997406.41	5271126.80	-	Метод спутниковых геодезических измерений (определений)	Mt = 0.1 с использованием программного обеспечения КРЕДО ГНСС
н2760	-	-	-	997407.46	5271129.61	-	Метод спутниковых геодезических измерений (определений)	Mt = 0.1 с использованием программного обеспечения КРЕДО ГНСС
н2770	-	-	-	997404.66	5271130.66	-	Метод спутниковых геодезических измерений (определений)	Mt = 0.1 с использованием программного обеспечения КРЕДО ГНСС
н2740	-	-	-	997403.61	5271127.85	-	Метод спутниковых геодезических измерений (определений)	Mt = 0.1 с использованием программного обеспечения КРЕДО ГНСС

**2. Сведения о характеристиках объекта недвижимости  
с кадастровым номером : 83:00:050011:123 :**

№ п/п	Наименование характеристики	Значение характеристики
1	2	3
1.	Вид объекта недвижимости	здание
2.	Ранее присвоенный государственный учетный номер (инвентарный) здания, сооружения, объекта незавершенного строительства	-
3.	Кадастровый номер земельного участка (земельных участков), в границах которого (которых) расположены здание, сооружение, объект незавершенного строительства	-
4.	Уникальный учетный номер кадастрового квартала, в границах которого расположены здание, сооружение, объект незавершенного строительства	83:00:050011
5.	Сведения об адресе здания, сооружения, объекта незавершенного строительства	-



**2. Сведения о характеристиках объекта недвижимости с кадастровым номером : 83:00:050011:123 :**

№ п/п	Наименование характеристики	Значение характеристики
1	2	3
5.1.	Сведения об ином месте нахождения здания, сооружения, объекта незавершенного строительства, не являющегося объектом адресации, в структурированном виде	-
5.2.	Дополнительные сведения о месте нахождения здания, сооружения, объекта незавершенного строительства	-
6.	Иные сведения	-

**3. Пояснения к сведениям об объекте недвижимости с кадастровым номером 83:00:050011:123 :**

1.	-
----	---

**Описание местоположения зданий, сооружений,  
объектов незавершенного строительства на земельном участке**

**1. Сведения о характерных точках контура объекта недвижимости  
с кадастровым номером : 83:00:050011:126 :**

Система координат МСК - 83 зона 5

Зона № 5

Обозначение характерных точек контура	Содержатся в Едином государственном реестре недвижимости			Определены в ходе выполнения комплексных кадастровых работ			Метод опреде ления коор динат	Формулы, примененные для расчета средней квадратической погрешности определения координат характерных точек (Mt), м, с подставленными в такие формулы значениями и итоговые (вычисленные) значения Mt, м
	Координаты, м		Ради ус, м	Координаты, м		Ради ус, м		
	X	Y	R	X	Y	R		
1	2	3	4	5	6	7	8	9
н278О	-	-	-	997405.55	5271035.89	-	Метод спутниковых геодезических измерений (определений)	Mt = 0.1 с использованием программного обеспечения КРЕДО ГНСС
н279О	-	-	-	997418.18	5271031.13	-	Метод спутниковых геодезических измерений (определений)	Mt = 0.1 с использованием программного обеспечения КРЕДО ГНСС
н280О	-	-	-	997422.19	5271041.58	-	Метод спутниковых геодезических измерений (определений)	Mt = 0.1 с использованием программного обеспечения КРЕДО ГНСС
н281О	-	-	-	997424.07	5271040.83	-	Метод спутниковых геодезических измерений (определений)	Mt = 0.1 с использованием программного обеспечения КРЕДО ГНСС
н282О	-	-	-	997427.14	5271048.75	-	Метод спутниковых геодезических измерений (определений)	Mt = 0.1 с использованием программного обеспечения КРЕДО ГНСС
н283О	-	-	-	997425.24	5271049.51	-	Метод спутниковых геодезических измерений (определений)	Mt = 0.1 с использованием программного обеспечения КРЕДО ГНСС
н284О	-	-	-	997427.61	5271055.68	-	Метод спутниковых геодезических измерений (определений)	Mt = 0.1 с использованием программного обеспечения КРЕДО ГНСС
н285О	-	-	-	997414.98	5271060.44	-	Метод спутниковых геодезических измерений (определений)	Mt = 0.1 с использованием программного обеспечения КРЕДО ГНСС
н278О	-	-	-	997405.55	5271035.89	-	Метод спутниковых геодезических измерений (определений)	Mt = 0.1 с использованием программного обеспечения КРЕДО ГНСС



**Описание местоположения зданий, сооружений,  
объектов незавершенного строительства на земельном участке**

**1. Сведения о характерных точках контура объекта недвижимости  
с кадастровым номером : 83:00:050011:128 :**

Система координат МСК - 83 зона 5

Зона № 5

Обозначение характерных точек контура	Содержатся в Едином государственном реестре недвижимости			Определены в ходе выполнения комплексных кадастровых работ			Метод опреде ления коор динат	Формулы, примененные для расчета средней квадратической погрешности определения координат характерных точек (Mt), м, с подставленными в такие формулы значениями и итоговые (вычисленные) значения Mt, м
	Координаты, м		Ради ус, м	Координаты, м		Ради ус, м		
	X	Y	R	X	Y	R		
1	2	3	4	5	6	7	8	9
н286О	-	-	-	997425.09	5271083.94	-	Метод спутниковых геодезических измерений (определений)	Mt = 0.1 с использованием программного обеспечения КРЕДО ГНСС
н287О	-	-	-	997427.26	5271083.11	-	Метод спутниковых геодезических измерений (определений)	Mt = 0.1 с использованием программного обеспечения КРЕДО ГНСС
н288О	-	-	-	997425.56	5271078.79	-	Метод спутниковых геодезических измерений (определений)	Mt = 0.1 с использованием программного обеспечения КРЕДО ГНСС
н289О	-	-	-	997429.17	5271072.56	-	Метод спутниковых геодезических измерений (определений)	Mt = 0.1 с использованием программного обеспечения КРЕДО ГНСС
н290О	-	-	-	997431.71	5271071.57	-	Метод спутниковых геодезических измерений (определений)	Mt = 0.1 с использованием программного обеспечения КРЕДО ГНСС
н291О	-	-	-	997431.72	5271071.55	-	Метод спутниковых геодезических измерений (определений)	Mt = 0.1 с использованием программного обеспечения КРЕДО ГНСС
н292О	-	-	-	997431.08	5271069.92	-	Метод спутниковых геодезических измерений (определений)	Mt = 0.1 с использованием программного обеспечения КРЕДО ГНСС
н293О	-	-	-	997432.95	5271069.19	-	Метод спутниковых геодезических измерений (определений)	Mt = 0.1 с использованием программного обеспечения КРЕДО ГНСС
н294О	-	-	-	997433.63	5271068.97	-	Метод спутниковых геодезических измерений (определений)	Mt = 0.1 с использованием программного обеспечения КРЕДО ГНСС

1. Сведения о характерных точках контура объекта недвижимости с кадастровым номером : 83:00:050011:128 :								
Система координат МСК - 83 зона 5							Зона № 5	
Обозначение характерных точек контура	Содержатся в Едином государственном реестре недвижимости			Определены в ходе выполнения комплексных кадастровых работ			Метод опреде ления коор динат	Формулы, примененные для расчета средней квадратической погрешности определения координат характерных точек (Mt), м, с подставленными в такие формулы значениями и итоговые (вычисленные) значения Mt, м
	Координаты, м		Ради ус, м	Координаты, м		Ради ус, м		
	X	Y	R	X	Y	R		
1	2	3	4	5	6	7	8	9
н295О	-	-	-	997433.53	5271068.70	-	Метод спутниковых геодезических измерений (определений)	Mt = 0.1 с использованием программного обеспечения КРЕДО ГНСС
н296О	-	-	-	997434.88	5271068.18	-	Метод спутниковых геодезических измерений (определений)	Mt = 0.1 с использованием программного обеспечения КРЕДО ГНСС
н297О	-	-	-	997435.18	5271066.37	-	Метод спутниковых геодезических измерений (определений)	Mt = 0.1 с использованием программного обеспечения КРЕДО ГНСС
н298О	-	-	-	997436.67	5271065.77	-	Метод спутниковых геодезических измерений (определений)	Mt = 0.1 с использованием программного обеспечения КРЕДО ГНСС
н299О	-	-	-	997438.32	5271066.85	-	Метод спутниковых геодезических измерений (определений)	Mt = 0.1 с использованием программного обеспечения КРЕДО ГНСС
н300О	-	-	-	997439.68	5271066.33	-	Метод спутниковых геодезических измерений (определений)	Mt = 0.1 с использованием программного обеспечения КРЕДО ГНСС
н301О	-	-	-	997443.69	5271076.74	-	Метод спутниковых геодезических измерений (определений)	Mt = 0.1 с использованием программного обеспечения КРЕДО ГНСС
н302О	-	-	-	997444.76	5271076.33	-	Метод спутниковых геодезических измерений (определений)	Mt = 0.1 с использованием программного обеспечения КРЕДО ГНСС
н303О	-	-	-	997446.43	5271080.59	-	Метод спутниковых геодезических измерений (определений)	Mt = 0.1 с использованием программного обеспечения КРЕДО ГНСС
н304О	-	-	-	997444.13	5271081.46	-	Метод спутниковых геодезических измерений (определений)	Mt = 0.1 с использованием программного обеспечения КРЕДО ГНСС

<b>1. Сведения о характерных точках контура объекта недвижимости с кадастровым номером : 83:00:050011:128 :</b>								
Система координат МСК - 83 зона 5							Зона № 5	
Обозначение характерных точек контура	Содержатся в Едином государственном реестре недвижимости			Определены в ходе выполнения комплексных кадастровых работ			Метод опреде ления коор динат	Формулы, примененные для расчета средней квадратической погрешности определения координат характерных точек (Mt), м, с подставленными в такие формулы значениями и итоговые (вычисленные) значения Mt, м
	Координаты, м		Ради ус, м	Координаты, м		Ради ус, м		
	X	Y	R	X	Y	R		
1	2	3	4	5	6	7	8	9
н305О	-	-	-	997443.11	5271083.59	-	Метод спутниковых геодезических измерений (определений)	Mt = 0.1 с использованием программного обеспечения КРЕДО ГНСС
н306О	-	-	-	997444.02	5271085.94	-	Метод спутниковых геодезических измерений (определений)	Mt = 0.1 с использованием программного обеспечения КРЕДО ГНСС
н307О	-	-	-	997439.76	5271087.60	-	Метод спутниковых геодезических измерений (определений)	Mt = 0.1 с использованием программного обеспечения КРЕДО ГНСС
н308О	-	-	-	997439.03	5271085.72	-	Метод спутниковых геодезических измерений (определений)	Mt = 0.1 с использованием программного обеспечения КРЕДО ГНСС
н309О	-	-	-	997427.51	5271090.17	-	Метод спутниковых геодезических измерений (определений)	Mt = 0.1 с использованием программного обеспечения КРЕДО ГНСС
н286О	-	-	-	997425.09	5271083.94	-	Метод спутниковых геодезических измерений (определений)	Mt = 0.1 с использованием программного обеспечения КРЕДО ГНСС
<b>2. Сведения о характеристиках объекта недвижимости с кадастровым номером : 83:00:050011:128 :</b>								
№ п/п	Наименование характеристики						Значение характеристики	
1	2						3	
1.	Вид объекта недвижимости						здание	
2.	Ранее присвоенный государственный учетный номер (инвентарный) здания, сооружения, объекта незавершенного строительства						-	
3.	Кадастровый номер земельного участка (земельных участков), в границах которого (которых) расположены здание, сооружение, объект незавершенного строительства						83:00:050011:59	
4.	Уникальный учетный номер кадастрового квартала, в границах которого расположены здание, сооружение, объект незавершенного строительства						83:00:050011	

**2. Сведения о характеристиках объекта недвижимости с кадастровым номером : 83:00:050011:128 :**

<b>№ п/п</b>	<b>Наименование характеристики</b>	<b>Значение характеристики</b>
<b>1</b>	<b>2</b>	<b>3</b>
5.	Сведения об адресе здания, сооружения, объекта незавершенного строительства	-
5.1.	Сведения об ином месте нахождения здания, сооружения, объекта незавершенного строительства, не являющегося объектом адресации, в структурированном виде	-
5.2.	Дополнительные сведения о месте нахождения здания, сооружения, объекта незавершенного строительства	-
6.	Иные сведения	-

**3. Пояснения к сведениям об объекте недвижимости с кадастровым номером 83:00:050011:128 :**

1.	-
----	---

# Описание местоположения зданий, сооружений, объектов незавершенного строительства на земельном участке

## 1. Сведения о характерных точках контура объекта недвижимости с кадастровым номером : 83:00:050011:180 :

Система координат МСК - 83 зона 5							Зона № 5	
Обозначение характерных точек контура	Содержатся в Едином государственном реестре недвижимости			Определены в ходе выполнения комплексных кадастровых работ			Метод опреде ления коор динат	Формулы, примененные для расчета средней квадратической погрешности определения координат характерных точек (Mt), м, с подставленными в такие формулы значениями и итоговые (вычисленные) значения Mt, м
	Координаты, м		Ради ус, м	Координаты, м		Ради ус, м		
	X	Y	R	X	Y	R		
1	2	3	4	5	6	7	8	9
н310О	-	-	-	997357.92	5270986.29	-	Метод спутниковых геодезических измерений (определений)	Mt = 0.1 с использованием программного обеспечения КРЕДО ГНСС
н142О	-	-	-	997363.60	5270983.85	-	Метод спутниковых геодезических измерений (определений)	Mt = 0.1 с использованием программного обеспечения КРЕДО ГНСС
н143О	-	-	-	997365.17	5270987.55	-	Метод спутниковых геодезических измерений (определений)	Mt = 0.1 с использованием программного обеспечения КРЕДО ГНСС
н311О	-	-	-	997359.52	5270989.97	-	Метод спутниковых геодезических измерений (определений)	Mt = 0.1 с использованием программного обеспечения КРЕДО ГНСС
н310О	-	-	-	997357.92	5270986.29	-	Метод спутниковых геодезических измерений (определений)	Mt = 0.1 с использованием программного обеспечения КРЕДО ГНСС

## 2. Сведения о характеристиках объекта недвижимости с кадастровым номером : 83:00:050011:180 :

№ п/п	Наименование характеристики	Значение характеристики
1	2	3
1.	Вид объекта недвижимости	здание
2.	Ранее присвоенный государственный учетный номер (инвентарный) здания, сооружения, объекта незавершенного строительства	-
3.	Кадастровый номер земельного участка (земельных участков), в границах которого (которых) расположены здание, сооружение, объект незавершенного строительства	83:00:050011:423
4.	Уникальный учетный номер кадастрового квартала, в границах которого расположены здание, сооружение, объект незавершенного строительства	83:00:050011
5.	Сведения об адресе здания, сооружения, объекта незавершенного строительства	-



**2. Сведения о характеристиках объекта недвижимости с кадастровым номером : 83:00:050011:180 :**

№ п/п	Наименование характеристики	Значение характеристики
1	2	3
5.1.	Сведения об ином месте нахождения здания, сооружения, объекта незавершенного строительства, не являющегося объектом адресации, в структурированном виде	-
5.2.	Дополнительные сведения о месте нахождения здания, сооружения, объекта незавершенного строительства	-
6.	Иные сведения	-

**3. Пояснения к сведениям об объекте недвижимости с кадастровым номером 83:00:050011:180 :**

1.	-
----	---

**Описание местоположения зданий, сооружений,  
объектов незавершенного строительства на земельном участке**

**1. Сведения о характерных точках контура объекта недвижимости  
с кадастровым номером : 83:00:050011:182 :**

Система координат МСК - 83 зона 5

Зона № 5

Обозначение характерных точек контура	Содержатся в Едином государственном реестре недвижимости			Определены в ходе выполнения комплексных кадастровых работ			Метод опреде ления коор динат	Формулы, примененные для расчета средней квадратической погрешности определения координат характерных точек (Mt), м, с подставленными в такие формулы значениями и итоговые (вычисленные) значения Mt, м
	Координаты, м		Ради ус, м	Координаты, м		Ради ус, м		
	X	Y	R	X	Y	R		
1	2	3	4	5	6	7	8	9
н312О	-	-	-	997361.31	5270994.38	-	Метод спутниковых геодезических измерений (определений)	Mt = 0.1 с использованием программного обеспечения КРЕДО ГНСС
н313О	-	-	-	997367.05	5270991.98	-	Метод спутниковых геодезических измерений (определений)	Mt = 0.1 с использованием программного обеспечения КРЕДО ГНСС
н314О	-	-	-	997368.52	5270995.42	-	Метод спутниковых геодезических измерений (определений)	Mt = 0.1 с использованием программного обеспечения КРЕДО ГНСС
н315О	-	-	-	997362.74	5270997.85	-	Метод спутниковых геодезических измерений (определений)	Mt = 0.1 с использованием программного обеспечения КРЕДО ГНСС
н312О	-	-	-	997361.31	5270994.38	-	Метод спутниковых геодезических измерений (определений)	Mt = 0.1 с использованием программного обеспечения КРЕДО ГНСС

**2. Сведения о характеристиках объекта недвижимости  
с кадастровым номером : 83:00:050011:182 :**

№ п/п	Наименование характеристики	Значение характеристики
1	2	3
1.	Вид объекта недвижимости	здание
2.	Ранее присвоенный государственный учетный номер (инвентарный) здания, сооружения, объекта незавершенного строительства	-
3.	Кадастровый номер земельного участка (земельных участков), в границах которого (которых) расположены здание, сооружение, объект незавершенного строительства	83:00:050011:746
4.	Уникальный учетный номер кадастрового квартала, в границах которого расположены здание, сооружение, объект незавершенного строительства	83:00:050011
5.	Сведения об адресе здания, сооружения, объекта незавершенного строительства	-

**2. Сведения о характеристиках объекта недвижимости с кадастровым номером : 83:00:050011:182 :**

№ п/п	Наименование характеристики	Значение характеристики
1	2	3
5.1.	Сведения об ином месте нахождения здания, сооружения, объекта незавершенного строительства, не являющегося объектом адресации, в структурированном виде	-
5.2.	Дополнительные сведения о месте нахождения здания, сооружения, объекта незавершенного строительства	-
6.	Иные сведения	-

**3. Пояснения к сведениям об объекте недвижимости с кадастровым номером 83:00:050011:182 :**

1.	-
----	---

**Описание местоположения зданий, сооружений,  
объектов незавершенного строительства на земельном участке**

**1. Сведения о характерных точках контура объекта недвижимости  
с кадастровым номером : 83:00:050011:192 :**

Система координат МСК - 83 зона 5

Зона № 5

Обозначение характерных точек контура	Содержатся в Едином государственном реестре недвижимости			Определены в ходе выполнения комплексных кадастровых работ			Метод опреде ления коор динат	Формулы, примененные для расчета средней квадратической погрешности определения координат характерных точек (Mt), м, с подставленными в такие формулы значениями и итоговые (вычисленные) значения Mt, м
	Координаты, м		Ради ус, м	Координаты, м		Ради ус, м		
	X	Y	R	X	Y	R		
1	2	3	4	5	6	7	8	9
н147О	-	-	-	997359.09	5271008.30	-	Метод спутниковых геодезических измерений (определений)	Mt = 0.1 с использованием программного обеспечения КРЕДО ГНСС
н316О	-	-	-	997365.09	5271005.66	-	Метод спутниковых геодезических измерений (определений)	Mt = 0.1 с использованием программного обеспечения КРЕДО ГНСС
н317О	-	-	-	997366.62	5271009.29	-	Метод спутниковых геодезических измерений (определений)	Mt = 0.1 с использованием программного обеспечения КРЕДО ГНСС
н146О	-	-	-	997360.63	5271011.94	-	Метод спутниковых геодезических измерений (определений)	Mt = 0.1 с использованием программного обеспечения КРЕДО ГНСС
н147О	-	-	-	997359.09	5271008.30	-	Метод спутниковых геодезических измерений (определений)	Mt = 0.1 с использованием программного обеспечения КРЕДО ГНСС

**2. Сведения о характеристиках объекта недвижимости  
с кадастровым номером : 83:00:050011:192 :**

№ п/п	Наименование характеристики	Значение характеристики
1	2	3
1.	Вид объекта недвижимости	здание
2.	Ранее присвоенный государственный учетный номер (инвентарный) здания, сооружения, объекта незавершенного строительства	-
3.	Кадастровый номер земельного участка (земельных участков), в границах которого (которых) расположены здание, сооружение, объект незавершенного строительства	83:00:050011:479
4.	Уникальный учетный номер кадастрового квартала, в границах которого расположены здание, сооружение, объект незавершенного строительства	83:00:050011
5.	Сведения об адресе здания, сооружения, объекта незавершенного строительства	-

**2. Сведения о характеристиках объекта недвижимости с кадастровым номером : 83:00:050011:192 :**

№ п/п	Наименование характеристики	Значение характеристики
1	2	3
5.1.	Сведения об ином месте нахождения здания, сооружения, объекта незавершенного строительства, не являющегося объектом адресации, в структурированном виде	-
5.2.	Дополнительные сведения о месте нахождения здания, сооружения, объекта незавершенного строительства	-
6.	Иные сведения	-

**3. Пояснения к сведениям об объекте недвижимости с кадастровым номером 83:00:050011:192 :**

1.	-
----	---

# Описание местоположения зданий, сооружений, объектов незавершенного строительства на земельном участке

## 1. Сведения о характерных точках контура объекта недвижимости с кадастровым номером : 83:00:050011:193 :

Система координат МСК - 83 зона 5							Зона № 5	
Обозначение характерных точек контура	Содержатся в Едином государственном реестре недвижимости			Определены в ходе выполнения комплексных кадастровых работ			Метод опреде ления коор динат	Формулы, примененные для расчета средней квадратической погрешности определения координат характерных точек (Mt), м, с подставленными в такие формулы значениями и итоговые (вычисленные) значения Mt, м
	Координаты, м		Ради ус, м	Координаты, м		Ради ус, м		
	X	Y	R	X	Y	R		
1	2	3	4	5	6	7	8	9
н318О	-	-	-	997357.58	5271004.71	-	Метод спутниковых геодезических измерений (определений)	Mt = 0.1 с использованием программного обеспечения КРЕДО ГНСС
275	-	-	-	997363.58	5271002.05	-	Метод спутниковых геодезических измерений (определений)	Mt = 0.1 с использованием программного обеспечения КРЕДО ГНСС
н319О	-	-	-	997365.08	5271005.64	-	Метод спутниковых геодезических измерений (определений)	Mt = 0.1 с использованием программного обеспечения КРЕДО ГНСС
н148О	-	-	-	997359.08	5271008.28	-	Метод спутниковых геодезических измерений (определений)	Mt = 0.1 с использованием программного обеспечения КРЕДО ГНСС
н318О	-	-	-	997357.58	5271004.71	-	Метод спутниковых геодезических измерений (определений)	Mt = 0.1 с использованием программного обеспечения КРЕДО ГНСС

## 2. Сведения о характеристиках объекта недвижимости с кадастровым номером : 83:00:050011:193 :

№ п/п	Наименование характеристики	Значение характеристики
1	2	3
1.	Вид объекта недвижимости	здание
2.	Ранее присвоенный государственный учетный номер (инвентарный) здания, сооружения, объекта незавершенного строительства	-
3.	Кадастровый номер земельного участка (земельных участков), в границах которого (которых) расположены здание, сооружение, объект незавершенного строительства	83:00:050011:772
4.	Уникальный учетный номер кадастрового квартала, в границах которого расположены здание, сооружение, объект незавершенного строительства	83:00:050011
5.	Сведения об адресе здания, сооружения, объекта незавершенного строительства	-

**2. Сведения о характеристиках объекта недвижимости с кадастровым номером : 83:00:050011:193 :**

№ п/п	Наименование характеристики	Значение характеристики
1	2	3
5.1.	Сведения об ином месте нахождения здания, сооружения, объекта незавершенного строительства, не являющегося объектом адресации, в структурированном виде	-
5.2.	Дополнительные сведения о месте нахождения здания, сооружения, объекта незавершенного строительства	-
6.	Иные сведения	-

**3. Пояснения к сведениям об объекте недвижимости с кадастровым номером 83:00:050011:193 :**

1.	-
----	---

# Описание местоположения зданий, сооружений, объектов незавершенного строительства на земельном участке

## 1. Сведения о характерных точках контура объекта недвижимости с кадастровым номером : 83:00:050011:424 :

Система координат МСК - 83 зона 5

Зона № 5

Обозначение характерных точек контура	Содержатся в Едином государственном реестре недвижимости			Определены в ходе выполнения комплексных кадастровых работ			Метод опреде ления коор динат	Формулы, примененные для расчета средней квадратической погрешности определения координат характерных точек (Mt), м, с подставленными в такие формулы значениями и итоговые (вычисленные) значения Mt, м
	Координаты, м		Ради ус, м	Координаты, м		Ради ус, м		
	X	Y	R	X	Y	R		
1	2	3	4	5	6	7	8	9
н320О	-	-	-	997295.29	5271028.45	-	Метод спутниковых геодезических измерений (определений)	Mt = 0.1 с использованием программного обеспечения КРЕДО ГНСС
н321О	-	-	-	997301.68	5271026.09	-	Метод спутниковых геодезических измерений (определений)	Mt = 0.1 с использованием программного обеспечения КРЕДО ГНСС
344	-	-	-	997303.16	5271030.20	-	Метод спутниковых геодезических измерений (определений)	Mt = 0.1 с использованием программного обеспечения КРЕДО ГНСС
н322О	-	-	-	997296.77	5271032.57	-	Метод спутниковых геодезических измерений (определений)	Mt = 0.1 с использованием программного обеспечения КРЕДО ГНСС
н320О	-	-	-	997295.29	5271028.45	-	Метод спутниковых геодезических измерений (определений)	Mt = 0.1 с использованием программного обеспечения КРЕДО ГНСС

## 2. Сведения о характеристиках объекта недвижимости с кадастровым номером : 83:00:050011:424 :

№ п/п	Наименование характеристики	Значение характеристики
1	2	3
1.	Вид объекта недвижимости	здание
2.	Ранее присвоенный государственный учетный номер (инвентарный) здания, сооружения, объекта незавершенного строительства	-
3.	Кадастровый номер земельного участка (земельных участков), в границах которого (которых) расположены здание, сооружение, объект незавершенного строительства	83:00:050011:73
4.	Уникальный учетный номер кадастрового квартала, в границах которого расположены здание, сооружение, объект незавершенного строительства	83:00:050011
5.	Сведения об адресе здания, сооружения, объекта незавершенного строительства	-



**2. Сведения о характеристиках объекта недвижимости с кадастровым номером : 83:00:050011:424 :**

№ п/п	Наименование характеристики	Значение характеристики
1	2	3
5.1.	Сведения об ином месте нахождения здания, сооружения, объекта незавершенного строительства, не являющегося объектом адресации, в структурированном виде	-
5.2.	Дополнительные сведения о месте нахождения здания, сооружения, объекта незавершенного строительства	-
6.	Иные сведения	-

**3. Пояснения к сведениям об объекте недвижимости с кадастровым номером 83:00:050011:424 :**

1.	-
----	---

**Описание местоположения зданий, сооружений,  
объектов незавершенного строительства на земельном участке**

**1. Сведения о характерных точках контура объекта недвижимости  
с кадастровым номером : 83:00:050011:425 :**

Система координат МСК - 83 зона 5							Зона № 5	
Обозначение характерных точек контура	Содержатся в Едином государственном реестре недвижимости			Определены в ходе выполнения комплексных кадастровых работ			Метод опреде ления коор динат	Формулы, примененные для расчета средней квадратической погрешности определения координат характерных точек (Mt), м, с подставленными в такие формулы значениями и итоговые (вычисленные) значения Mt, м
	Координаты, м		Ради ус, м	Координаты, м		Ради ус, м		
	X	Y	R	X	Y	R		
1	2	3	4	5	6	7	8	9
н323О	-	-	-	997298.81	5271018.14	-	Метод спутниковых геодезических измерений (определений)	Mt = 0.1 с использованием программного обеспечения КРЕДО ГНСС
н324О	-	-	-	997300.27	5271022.07	-	Метод спутниковых геодезических измерений (определений)	Mt = 0.1 с использованием программного обеспечения КРЕДО ГНСС
н325О	-	-	-	997293.79	5271024.44	-	Метод спутниковых геодезических измерений (определений)	Mt = 0.1 с использованием программного обеспечения КРЕДО ГНСС
н326О	-	-	-	997292.39	5271020.54	-	Метод спутниковых геодезических измерений (определений)	Mt = 0.1 с использованием программного обеспечения КРЕДО ГНСС
н323О	-	-	-	997298.81	5271018.14	-	Метод спутниковых геодезических измерений (определений)	Mt = 0.1 с использованием программного обеспечения КРЕДО ГНСС

**2. Сведения о характеристиках объекта недвижимости  
с кадастровым номером : 83:00:050011:425 :**

№ п/п	Наименование характеристики	Значение характеристики
1	2	3
1.	Вид объекта недвижимости	здание
2.	Ранее присвоенный государственный учетный номер (инвентарный) здания, сооружения, объекта незавершенного строительства	-
3.	Кадастровый номер земельного участка (земельных участков), в границах которого (которых) расположены здание, сооружение, объект незавершенного строительства	83:00:050011:85
4.	Уникальный учетный номер кадастрового квартала, в границах которого расположены здание, сооружение, объект незавершенного строительства	83:00:050011
5.	Сведения об адресе здания, сооружения, объекта незавершенного строительства	-

**2. Сведения о характеристиках объекта недвижимости с кадастровым номером : 83:00:050011:425 :**

№ п/п	Наименование характеристики	Значение характеристики
1	2	3
5.1.	Сведения об ином месте нахождения здания, сооружения, объекта незавершенного строительства, не являющегося объектом адресации, в структурированном виде	-
5.2.	Дополнительные сведения о месте нахождения здания, сооружения, объекта незавершенного строительства	-
6.	Иные сведения	Запрещение регистрации

**3. Пояснения к сведениям об объекте недвижимости с кадастровым номером 83:00:050011:425 :**

1.	-
----	---

# Описание местоположения зданий, сооружений, объектов незавершенного строительства на земельном участке

## 1. Сведения о характерных точках контура объекта недвижимости с кадастровым номером : 83:00:050011:435 :

Система координат МСК - 83 зона 5							Зона № 5	
Обозначение характерных точек контура	Содержатся в Едином государственном реестре недвижимости			Определены в ходе выполнения комплексных кадастровых работ			Метод опреде ления коор динат	Формулы, примененные для расчета средней квадратической погрешности определения координат характерных точек (Mt), м, с подставленными в такие формулы значениями и итоговые (вычисленные) значения Mt, м
	Координаты, м		Ради ус, м	Координаты, м		Ради ус, м		
	X	Y	R	X	Y	R		
1	2	3	4	5	6	7	8	9
н327О	-	-	-	997381.21	5271220.80	-	Метод спутниковых геодезических измерений (определений)	Mt = 0.1 с использованием программного обеспечения КРЕДО ГНСС
н328О	-	-	-	997386.73	5271218.76	-	Метод спутниковых геодезических измерений (определений)	Mt = 0.1 с использованием программного обеспечения КРЕДО ГНСС
н329О	-	-	-	997388.18	5271222.49	-	Метод спутниковых геодезических измерений (определений)	Mt = 0.1 с использованием программного обеспечения КРЕДО ГНСС
н330О	-	-	-	997382.63	5271224.53	-	Метод спутниковых геодезических измерений (определений)	Mt = 0.1 с использованием программного обеспечения КРЕДО ГНСС
н327О	-	-	-	997381.21	5271220.80	-	Метод спутниковых геодезических измерений (определений)	Mt = 0.1 с использованием программного обеспечения КРЕДО ГНСС

## 2. Сведения о характеристиках объекта недвижимости с кадастровым номером : 83:00:050011:435 :

№ п/п	Наименование характеристики	Значение характеристики
1	2	3
1.	Вид объекта недвижимости	здание
2.	Ранее присвоенный государственный учетный номер (инвентарный) здания, сооружения, объекта незавершенного строительства	-
3.	Кадастровый номер земельного участка (земельных участков), в границах которого (которых) расположены здание, сооружение, объект незавершенного строительства	83:00:050011:60
4.	Уникальный учетный номер кадастрового квартала, в границах которого расположены здание, сооружение, объект незавершенного строительства	83:00:050011
5.	Сведения об адресе здания, сооружения, объекта незавершенного строительства	-

**2. Сведения о характеристиках объекта недвижимости с кадастровым номером : 83:00:050011:435 :**

№ п/п	Наименование характеристики	Значение характеристики
1	2	3
5.1.	Сведения об ином месте нахождения здания, сооружения, объекта незавершенного строительства, не являющегося объектом адресации, в структурированном виде	-
5.2.	Дополнительные сведения о месте нахождения здания, сооружения, объекта незавершенного строительства	-
6.	Иные сведения	-

**3. Пояснения к сведениям об объекте недвижимости с кадастровым номером 83:00:050011:435 :**

1.	-
----	---

**Описание местоположения зданий, сооружений,  
объектов незавершенного строительства на земельном участке**

**1. Сведения о характерных точках контура объекта недвижимости  
с кадастровым номером : 83:00:050011:436 :**

Система координат МСК - 83 зона 5

Зона № 5

Обозначение характерных точек контура	Содержатся в Едином государственном реестре недвижимости			Определены в ходе выполнения комплексных кадастровых работ			Метод опреде ления коор динат	Формулы, примененные для расчета средней квадратической погрешности определения координат характерных точек (Mt), м, с подставленными в такие формулы значениями и итоговые (вычисленные) значения Mt, м
	Координаты, м		Ради ус, м	Координаты, м		Ради ус, м		
	X	Y	R	X	Y	R		
1	2	3	4	5	6	7	8	9
н331О	-	-	-	997382.74	5271224.70	-	Метод спутниковых геодезических измерений (определений)	Mt = 0.1 с использованием программного обеспечения КРЕДО ГНСС
н332О	-	-	-	997388.26	5271222.66	-	Метод спутниковых геодезических измерений (определений)	Mt = 0.1 с использованием программного обеспечения КРЕДО ГНСС
н333О	-	-	-	997389.81	5271226.70	-	Метод спутниковых геодезических измерений (определений)	Mt = 0.1 с использованием программного обеспечения КРЕДО ГНСС
н334О	-	-	-	997384.29	5271228.72	-	Метод спутниковых геодезических измерений (определений)	Mt = 0.1 с использованием программного обеспечения КРЕДО ГНСС
н331О	-	-	-	997382.74	5271224.70	-	Метод спутниковых геодезических измерений (определений)	Mt = 0.1 с использованием программного обеспечения КРЕДО ГНСС

**2. Сведения о характеристиках объекта недвижимости  
с кадастровым номером : 83:00:050011:436 :**

№ п/п	Наименование характеристики	Значение характеристики
1	2	3
1.	Вид объекта недвижимости	здание
2.	Ранее присвоенный государственный учетный номер (инвентарный) здания, сооружения, объекта незавершенного строительства	-
3.	Кадастровый номер земельного участка (земельных участков), в границах которого (которых) расположены здание, сооружение, объект незавершенного строительства	83:00:050011:62
4.	Уникальный учетный номер кадастрового квартала, в границах которого расположены здание, сооружение, объект незавершенного строительства	83:00:050011
5.	Сведения об адресе здания, сооружения, объекта незавершенного строительства	-

**2. Сведения о характеристиках объекта недвижимости с кадастровым номером : 83:00:050011:436 :**

№ п/п	Наименование характеристики	Значение характеристики
1	2	3
5.1.	Сведения об ином месте нахождения здания, сооружения, объекта незавершенного строительства, не являющегося объектом адресации, в структурированном виде	-
5.2.	Дополнительные сведения о месте нахождения здания, сооружения, объекта незавершенного строительства	-
6.	Иные сведения	-

**3. Пояснения к сведениям об объекте недвижимости с кадастровым номером 83:00:050011:436 :**

1.	-
----	---

# Описание местоположения зданий, сооружений, объектов незавершенного строительства на земельном участке

## 1. Сведения о характерных точках контура объекта недвижимости с кадастровым номером : 83:00:050011:457 :

Система координат МСК - 83 зона 5

Зона № 5

Обозначение характерных точек контура	Содержатся в Едином государственном реестре недвижимости			Определены в ходе выполнения комплексных кадастровых работ			Метод опреде ления коор динат	Формулы, примененные для расчета средней квадратической погрешности определения координат характерных точек (Mt), м, с подставленными в такие формулы значениями и итоговые (вычисленные) значения Mt, м
	Координаты, м		Ради ус, м	Координаты, м		Ради ус, м		
	X	Y	R	X	Y	R		
1	2	3	4	5	6	7	8	9
н3350	-	-	-	997357.50	5271193.33	-	Метод спутниковых геодезических измерений (определений)	Mt = 0.1 с использованием программного обеспечения КРЕДО ГНСС
н3360	-	-	-	997363.61	5271191.12	-	Метод спутниковых геодезических измерений (определений)	Mt = 0.1 с использованием программного обеспечения КРЕДО ГНСС
н3370	-	-	-	997365.36	5271195.97	-	Метод спутниковых геодезических измерений (определений)	Mt = 0.1 с использованием программного обеспечения КРЕДО ГНСС
н3380	-	-	-	997359.24	5271198.18	-	Метод спутниковых геодезических измерений (определений)	Mt = 0.1 с использованием программного обеспечения КРЕДО ГНСС
н3350	-	-	-	997357.50	5271193.33	-	Метод спутниковых геодезических измерений (определений)	Mt = 0.1 с использованием программного обеспечения КРЕДО ГНСС

## 2. Сведения о характеристиках объекта недвижимости с кадастровым номером : 83:00:050011:457 :

№ п/п	Наименование характеристики	Значение характеристики
1	2	3
1.	Вид объекта недвижимости	здание
2.	Ранее присвоенный государственный учетный номер (инвентарный) здания, сооружения, объекта незавершенного строительства	-
3.	Кадастровый номер земельного участка (земельных участков), в границах которого (которых) расположены здание, сооружение, объект незавершенного строительства	83:00:050011:72
4.	Уникальный учетный номер кадастрового квартала, в границах которого расположены здание, сооружение, объект незавершенного строительства	83:00:050011
5.	Сведения об адресе здания, сооружения, объекта незавершенного строительства	-



**2. Сведения о характеристиках объекта недвижимости с кадастровым номером : 83:00:050011:457 :**

№ п/п	Наименование характеристики	Значение характеристики
1	2	3
5.1.	Сведения об ином месте нахождения здания, сооружения, объекта незавершенного строительства, не являющегося объектом адресации, в структурированном виде	-
5.2.	Дополнительные сведения о месте нахождения здания, сооружения, объекта незавершенного строительства	-
6.	Иные сведения	-

**3. Пояснения к сведениям об объекте недвижимости с кадастровым номером 83:00:050011:457 :**

1.	-
----	---

**Описание местоположения зданий, сооружений,  
объектов незавершенного строительства на земельном участке**

**1. Сведения о характерных точках контура объекта недвижимости  
с кадастровым номером : 83:00:050011:459 :**

Система координат МСК - 83 зона 5

Зона № 5

Обозначение характерных точек контура	Содержатся в Едином государственном реестре недвижимости			Определены в ходе выполнения комплексных кадастровых работ			Метод опреде ления коор динат	Формулы, примененные для расчета средней квадратической погрешности определения координат характерных точек (Mt), м, с подставленными в такие формулы значениями и итоговые (вычисленные) значения Mt, м
	Координаты, м		Ради ус, м	Координаты, м		Ради ус, м		
	X	Y	R	X	Y	R		
1	2	3	4	5	6	7	8	9
н339О	-	-	-	997355.19	5271177.42	-	Метод спутниковых геодезических измерений (определений)	Mt = 0.1 с использованием программного обеспечения КРЕДО ГНСС
н340О	-	-	-	997361.77	5271175.00	-	Метод спутниковых геодезических измерений (определений)	Mt = 0.1 с использованием программного обеспечения КРЕДО ГНСС
н341О	-	-	-	997363.27	5271179.06	-	Метод спутниковых геодезических измерений (определений)	Mt = 0.1 с использованием программного обеспечения КРЕДО ГНСС
н342О	-	-	-	997356.69	5271181.48	-	Метод спутниковых геодезических измерений (определений)	Mt = 0.1 с использованием программного обеспечения КРЕДО ГНСС
н339О	-	-	-	997355.19	5271177.42	-	Метод спутниковых геодезических измерений (определений)	Mt = 0.1 с использованием программного обеспечения КРЕДО ГНСС

**2. Сведения о характеристиках объекта недвижимости  
с кадастровым номером : 83:00:050011:459 :**

№ п/п	Наименование характеристики	Значение характеристики
1	2	3
1.	Вид объекта недвижимости	здание
2.	Ранее присвоенный государственный учетный номер (инвентарный) здания, сооружения, объекта незавершенного строительства	-
3.	Кадастровый номер земельного участка (земельных участков), в границах которого (которых) расположены здание, сооружение, объект незавершенного строительства	83:00:050011:466
4.	Уникальный учетный номер кадастрового квартала, в границах которого расположены здание, сооружение, объект незавершенного строительства	83:00:050011
5.	Сведения об адресе здания, сооружения, объекта незавершенного строительства	-

**2. Сведения о характеристиках объекта недвижимости с кадастровым номером : 83:00:050011:459 :**

№ п/п	Наименование характеристики	Значение характеристики
1	2	3
5.1.	Сведения об ином месте нахождения здания, сооружения, объекта незавершенного строительства, не являющегося объектом адресации, в структурированном виде	-
5.2.	Дополнительные сведения о месте нахождения здания, сооружения, объекта незавершенного строительства	-
6.	Иные сведения	-

**3. Пояснения к сведениям об объекте недвижимости с кадастровым номером 83:00:050011:459 :**

1.	-
----	---

**Описание местоположения зданий, сооружений,  
объектов незавершенного строительства на земельном участке**

**1. Сведения о характерных точках контура объекта недвижимости  
с кадастровым номером : 83:00:050011:460 :**

Система координат МСК - 83 зона 5

Зона № 5

Обозначение характерных точек контура	Содержатся в Едином государственном реестре недвижимости			Определены в ходе выполнения комплексных кадастровых работ			Метод опреде ления коор динат	Формулы, примененные для расчета средней квадратической погрешности определения координат характерных точек (Mt), м, с подставленными в такие формулы значениями и итоговые (вычисленные) значения Mt, м
	Координаты, м		Ради ус, м	Координаты, м		Ради ус, м		
	X	Y	R	X	Y	R		
1	2	3	4	5	6	7	8	9
н343О	-	-	-	997384.40	5271228.98	-	Метод спутниковых геодезических измерений (определений)	Mt = 0.1 с использованием программного обеспечения КРЕДО ГНСС
н344О	-	-	-	997389.85	5271226.92	-	Метод спутниковых геодезических измерений (определений)	Mt = 0.1 с использованием программного обеспечения КРЕДО ГНСС
н345О	-	-	-	997391.29	5271230.65	-	Метод спутниковых геодезических измерений (определений)	Mt = 0.1 с использованием программного обеспечения КРЕДО ГНСС
н346О	-	-	-	997385.84	5271232.71	-	Метод спутниковых геодезических измерений (определений)	Mt = 0.1 с использованием программного обеспечения КРЕДО ГНСС
н343О	-	-	-	997384.40	5271228.98	-	Метод спутниковых геодезических измерений (определений)	Mt = 0.1 с использованием программного обеспечения КРЕДО ГНСС

**2. Сведения о характеристиках объекта недвижимости  
с кадастровым номером : 83:00:050011:460 :**

№ п/п	Наименование характеристики	Значение характеристики
1	2	3
1.	Вид объекта недвижимости	здание
2.	Ранее присвоенный государственный учетный номер (инвентарный) здания, сооружения, объекта незавершенного строительства	-
3.	Кадастровый номер земельного участка (земельных участков), в границах которого (которых) расположены здание, сооружение, объект незавершенного строительства	83:00:050011:63
4.	Уникальный учетный номер кадастрового квартала, в границах которого расположены здание, сооружение, объект незавершенного строительства	83:00:050011
5.	Сведения об адресе здания, сооружения, объекта незавершенного строительства	-

**2. Сведения о характеристиках объекта недвижимости с кадастровым номером : 83:00:050011:460 :**

№ п/п	Наименование характеристики	Значение характеристики
1	2	3
5.1.	Сведения об ином месте нахождения здания, сооружения, объекта незавершенного строительства, не являющегося объектом адресации, в структурированном виде	-
5.2.	Дополнительные сведения о месте нахождения здания, сооружения, объекта незавершенного строительства	-
6.	Иные сведения	-

**3. Пояснения к сведениям об объекте недвижимости с кадастровым номером 83:00:050011:460 :**

1.	-
----	---

**Описание местоположения зданий, сооружений,  
объектов незавершенного строительства на земельном участке**

**1. Сведения о характерных точках контура объекта недвижимости  
с кадастровым номером : 83:00:050011:461 :**

Система координат МСК - 83 зона 5

Зона № 5

Обозначение характерных точек контура	Содержатся в Едином государственном реестре недвижимости			Определены в ходе выполнения комплексных кадастровых работ			Метод опреде ления коор динат	Формулы, примененные для расчета средней квадратической погрешности определения координат характерных точек (Mt), м, с подставленными в такие формулы значениями и итоговые (вычисленные) значения Mt, м
	Координаты, м		Ради ус, м	Координаты, м		Ради ус, м		
	X	Y	R	X	Y	R		
1	2	3	4	5	6	7	8	9
н347О	-	-	-	997446.44	5271235.20	-	Метод спутниковых геодезических измерений (определений)	Mt = 0.1 с использованием программного обеспечения КРЕДО ГНСС
н348О	-	-	-	997449.70	5271233.99	-	Метод спутниковых геодезических измерений (определений)	Mt = 0.1 с использованием программного обеспечения КРЕДО ГНСС
240	-	-	-	997451.79	5271239.63	-	Метод спутниковых геодезических измерений (определений)	Mt = 0.1 с использованием программного обеспечения КРЕДО ГНСС
241	-	-	-	997448.50	5271240.83	-	Метод спутниковых геодезических измерений (определений)	Mt = 0.1 с использованием программного обеспечения КРЕДО ГНСС
н347О	-	-	-	997446.44	5271235.20	-	Метод спутниковых геодезических измерений (определений)	Mt = 0.1 с использованием программного обеспечения КРЕДО ГНСС

**2. Сведения о характеристиках объекта недвижимости  
с кадастровым номером : 83:00:050011:461 :**

№ п/п	Наименование характеристики	Значение характеристики
1	2	3
1.	Вид объекта недвижимости	здание
2.	Ранее присвоенный государственный учетный номер (инвентарный) здания, сооружения, объекта незавершенного строительства	-
3.	Кадастровый номер земельного участка (земельных участков), в границах которого (которых) расположены здание, сооружение, объект незавершенного строительства	83:00:050011:429
4.	Уникальный учетный номер кадастрового квартала, в границах которого расположены здание, сооружение, объект незавершенного строительства	83:00:050011
5.	Сведения об адресе здания, сооружения, объекта незавершенного строительства	-

**2. Сведения о характеристиках объекта недвижимости с кадастровым номером : 83:00:050011:461 :**

№ п/п	Наименование характеристики	Значение характеристики
1	2	3
5.1.	Сведения об ином месте нахождения здания, сооружения, объекта незавершенного строительства, не являющегося объектом адресации, в структурированном виде	-
5.2.	Дополнительные сведения о месте нахождения здания, сооружения, объекта незавершенного строительства	-
6.	Иные сведения	-

**3. Пояснения к сведениям об объекте недвижимости с кадастровым номером 83:00:050011:461 :**

1.	-
----	---

**Описание местоположения зданий, сооружений,  
объектов незавершенного строительства на земельном участке**

**1. Сведения о характерных точках контура объекта недвижимости  
с кадастровым номером : 83:00:050011:462 :**

Система координат МСК - 83 зона 5

Зона № 5

Обозначение характерных точек контура	Содержатся в Едином государственном реестре недвижимости			Определены в ходе выполнения комплексных кадастровых работ			Метод опреде ления коор динат	Формулы, примененные для расчета средней квадратической погрешности определения координат характерных точек (Mt), м, с подставленными в такие формулы значениями и итоговые (вычисленные) значения Mt, м
	Координаты, м		Ради ус, м	Координаты, м		Ради ус, м		
	X	Y	R	X	Y	R		
1	2	3	4	5	6	7	8	9
н349О	-	-	-	997443.18	5271236.42	-	Метод спутниковых геодезических измерений (определений)	Mt = 0.1 с использованием программного обеспечения КРЕДО ГНСС
н350О	-	-	-	997446.43	5271235.20	-	Метод спутниковых геодезических измерений (определений)	Mt = 0.1 с использованием программного обеспечения КРЕДО ГНСС
241	-	-	-	997448.50	5271240.83	-	Метод спутниковых геодезических измерений (определений)	Mt = 0.1 с использованием программного обеспечения КРЕДО ГНСС
246	-	-	-	997445.22	5271242.03	-	Метод спутниковых геодезических измерений (определений)	Mt = 0.1 с использованием программного обеспечения КРЕДО ГНСС
н349О	-	-	-	997443.18	5271236.42	-	Метод спутниковых геодезических измерений (определений)	Mt = 0.1 с использованием программного обеспечения КРЕДО ГНСС

**2. Сведения о характеристиках объекта недвижимости  
с кадастровым номером : 83:00:050011:462 :**

№ п/п	Наименование характеристики	Значение характеристики
1	2	3
1.	Вид объекта недвижимости	здание
2.	Ранее присвоенный государственный учетный номер (инвентарный) здания, сооружения, объекта незавершенного строительства	-
3.	Кадастровый номер земельного участка (земельных участков), в границах которого (которых) расположены здание, сооружение, объект незавершенного строительства	-
4.	Уникальный учетный номер кадастрового квартала, в границах которого расположены здание, сооружение, объект незавершенного строительства	83:00:050011
5.	Сведения об адресе здания, сооружения, объекта незавершенного строительства	-



**2. Сведения о характеристиках объекта недвижимости с кадастровым номером : 83:00:050011:462 :**

№ п/п	Наименование характеристики	Значение характеристики
1	2	3
5.1.	Сведения об ином месте нахождения здания, сооружения, объекта незавершенного строительства, не являющегося объектом адресации, в структурированном виде	-
5.2.	Дополнительные сведения о месте нахождения здания, сооружения, объекта незавершенного строительства	-
6.	Иные сведения	-

**3. Пояснения к сведениям об объекте недвижимости с кадастровым номером 83:00:050011:462 :**

1.	-
----	---

**Описание местоположения зданий, сооружений,  
объектов незавершенного строительства на земельном участке**

**1. Сведения о характерных точках контура объекта недвижимости  
с кадастровым номером : 83:00:050011:463 :**

Система координат МСК - 83 зона 5

Зона № 5

Обозначение характерных точек контура	Содержатся в Едином государственном реестре недвижимости			Определены в ходе выполнения комплексных кадастровых работ			Метод опреде ления коор динат	Формулы, примененные для расчета средней квадратической погрешности определения координат характерных точек (Mt), м, с подставленными в такие формулы значениями и итоговые (вычисленные) значения Mt, м
	Координаты, м		Ради ус, м	Координаты, м		Ради ус, м		
	X	Y	R	X	Y	R		
1	2	3	4	5	6	7	8	9
н351О	-	-	-	997472.72	5271225.47	-	Метод спутниковых геодезических измерений (определений)	Mt = 0.1 с использованием программного обеспечения КРЕДО ГНСС
251	-	-	-	997474.82	5271231.19	-	Метод спутниковых геодезических измерений (определений)	Mt = 0.1 с использованием программного обеспечения КРЕДО ГНСС
252	-	-	-	997471.50	5271232.40	-	Метод спутниковых геодезических измерений (определений)	Mt = 0.1 с использованием программного обеспечения КРЕДО ГНСС
н352О	-	-	-	997469.41	5271226.67	-	Метод спутниковых геодезических измерений (определений)	Mt = 0.1 с использованием программного обеспечения КРЕДО ГНСС
н351О	-	-	-	997472.72	5271225.47	-	Метод спутниковых геодезических измерений (определений)	Mt = 0.1 с использованием программного обеспечения КРЕДО ГНСС

**2. Сведения о характеристиках объекта недвижимости  
с кадастровым номером : 83:00:050011:463 :**

№ п/п	Наименование характеристики	Значение характеристики
1	2	3
1.	Вид объекта недвижимости	здание
2.	Ранее присвоенный государственный учетный номер (инвентарный) здания, сооружения, объекта незавершенного строительства	-
3.	Кадастровый номер земельного участка (земельных участков), в границах которого (которых) расположены здание, сооружение, объект незавершенного строительства	83:00:050011:433
4.	Уникальный учетный номер кадастрового квартала, в границах которого расположены здание, сооружение, объект незавершенного строительства	83:00:050011
5.	Сведения об адресе здания, сооружения, объекта незавершенного строительства	-

**2. Сведения о характеристиках объекта недвижимости с кадастровым номером : 83:00:050011:463 :**

№ п/п	Наименование характеристики	Значение характеристики
1	2	3
5.1.	Сведения об ином месте нахождения здания, сооружения, объекта незавершенного строительства, не являющегося объектом адресации, в структурированном виде	-
5.2.	Дополнительные сведения о месте нахождения здания, сооружения, объекта незавершенного строительства	-
6.	Иные сведения	-

**3. Пояснения к сведениям об объекте недвижимости с кадастровым номером 83:00:050011:463 :**

1.	-
----	---

# Описание местоположения зданий, сооружений, объектов незавершенного строительства на земельном участке

## 1. Сведения о характерных точках контура объекта недвижимости с кадастровым номером : 83:00:050011:464 :

Система координат МСК - 83 зона 5							Зона № 5	
Обозначение характерных точек контура	Содержатся в Едином государственном реестре недвижимости			Определены в ходе выполнения комплексных кадастровых работ			Метод опреде ления коор динат	Формулы, примененные для расчета средней квадратической погрешности определения координат характерных точек (Mt), м, с подставленными в такие формулы значениями и итоговые (вычисленные) значения Mt, м
	Координаты, м		Ради ус, м	Координаты, м		Ради ус, м		
	X	Y	R	X	Y	R		
1	2	3	4	5	6	7	8	9
н353О	-	-	-	997449.73	5271233.98	-	Метод спутниковых геодезических измерений (определений)	Mt = 0.1 с использованием программного обеспечения КРЕДО ГНСС
н354О	-	-	-	997453.00	5271232.77	-	Метод спутниковых геодезических измерений (определений)	Mt = 0.1 с использованием программного обеспечения КРЕДО ГНСС
244	-	-	-	997455.07	5271238.42	-	Метод спутниковых геодезических измерений (определений)	Mt = 0.1 с использованием программного обеспечения КРЕДО ГНСС
240	-	-	-	997451.79	5271239.63	-	Метод спутниковых геодезических измерений (определений)	Mt = 0.1 с использованием программного обеспечения КРЕДО ГНСС
н353О	-	-	-	997449.73	5271233.98	-	Метод спутниковых геодезических измерений (определений)	Mt = 0.1 с использованием программного обеспечения КРЕДО ГНСС

## 2. Сведения о характеристиках объекта недвижимости с кадастровым номером : 83:00:050011:464 :

№ п/п	Наименование характеристики	Значение характеристики
1	2	3
1.	Вид объекта недвижимости	здание
2.	Ранее присвоенный государственный учетный номер (инвентарный) здания, сооружения, объекта незавершенного строительства	-
3.	Кадастровый номер земельного участка (земельных участков), в границах которого (которых) расположены здание, сооружение, объект незавершенного строительства	83:00:050011:431
4.	Уникальный учетный номер кадастрового квартала, в границах которого расположены здание, сооружение, объект незавершенного строительства	83:00:050011
5.	Сведения об адресе здания, сооружения, объекта незавершенного строительства	-

**2. Сведения о характеристиках объекта недвижимости с кадастровым номером : 83:00:050011:464 :**

№ п/п	Наименование характеристики	Значение характеристики
1	2	3
5.1.	Сведения об ином месте нахождения здания, сооружения, объекта незавершенного строительства, не являющегося объектом адресации, в структурированном виде	-
5.2.	Дополнительные сведения о месте нахождения здания, сооружения, объекта незавершенного строительства	-
6.	Иные сведения	-

**3. Пояснения к сведениям об объекте недвижимости с кадастровым номером 83:00:050011:464 :**

1.	-
----	---

# Описание местоположения зданий, сооружений, объектов незавершенного строительства на земельном участке

**1. Сведения о характерных точках контура объекта недвижимости  
с кадастровым номером : 83:00:050011:465 :**

Система координат МСК - 83 зона 5

Зона № 5

Обозначение характерных точек контура	Содержатся в Едином государственном реестре недвижимости			Определены в ходе выполнения комплексных кадастровых работ			Метод опреде ления коор динат	Формулы, примененные для расчета средней квадратической погрешности определения координат характерных точек (Mt), м, с подставленными в такие формулы значениями и итоговые (вычисленные) значения Mt, м
	Координаты, м		Ради ус, м	Координаты, м		Ради ус, м		
	X	Y	R	X	Y	R		
1	2	3	4	5	6	7	8	9
н3550	-	-	-	997456.30	5271231.58	-	Метод спутниковых геодезических измерений (определений)	Mt = 0.1 с использованием программного обеспечения КРЕДО ГНСС
н3560	-	-	-	997459.57	5271230.37	-	Метод спутниковых геодезических измерений (определений)	Mt = 0.1 с использованием программного обеспечения КРЕДО ГНСС
237	-	-	-	997461.64	5271236.02	-	Метод спутниковых геодезических измерений (определений)	Mt = 0.1 с использованием программного обеспечения КРЕДО ГНСС
254	-	-	-	997458.36	5271237.22	-	Метод спутниковых геодезических измерений (определений)	Mt = 0.1 с использованием программного обеспечения КРЕДО ГНСС
н3550	-	-	-	997456.30	5271231.58	-	Метод спутниковых геодезических измерений (определений)	Mt = 0.1 с использованием программного обеспечения КРЕДО ГНСС

**2. Сведения о характеристиках объекта недвижимости  
с кадастровым номером : 83:00:050011:465 :**

№ п/п	Наименование характеристики	Значение характеристики
1	2	3
1.	Вид объекта недвижимости	здание
2.	Ранее присвоенный государственный учетный номер (инвентарный) здания, сооружения, объекта незавершенного строительства	-
3.	Кадастровый номер земельного участка (земельных участков), в границах которого (которых) расположены здание, сооружение, объект незавершенного строительства	83:00:050011:434
4.	Уникальный учетный номер кадастрового квартала, в границах которого расположены здание, сооружение, объект незавершенного строительства	83:00:050011
5.	Сведения об адресе здания, сооружения, объекта незавершенного строительства	-

**2. Сведения о характеристиках объекта недвижимости с кадастровым номером : 83:00:050011:465 :**

№ п/п	Наименование характеристики	Значение характеристики
1	2	3
5.1.	Сведения об ином месте нахождения здания, сооружения, объекта незавершенного строительства, не являющегося объектом адресации, в структурированном виде	-
5.2.	Дополнительные сведения о месте нахождения здания, сооружения, объекта незавершенного строительства	-
6.	Иные сведения	-

**3. Пояснения к сведениям об объекте недвижимости с кадастровым номером 83:00:050011:465 :**

1.	-
----	---

**Описание местоположения зданий, сооружений,  
объектов незавершенного строительства на земельном участке**

**1. Сведения о характерных точках контура объекта недвижимости  
с кадастровым номером : 83:00:050011:469 :**

Система координат МСК - 83 зона 5							Зона № 5	
Обозначение характерных точек контура	Содержатся в Едином государственном реестре недвижимости			Определены в ходе выполнения комплексных кадастровых работ			Метод опреде ления коор динат	Формулы, примененные для расчета средней квадратической погрешности определения координат характерных точек (Mt), м, с подставленными в такие формулы значениями и итоговые (вычисленные) значения Mt, м
	Координаты, м		Ради ус, м	Координаты, м		Ради ус, м		
	X	Y	R	X	Y	R		
1	2	3	4	5	6	7	8	9
н357О	-	-	-	997459.59	5271230.37	-	Метод спутниковых геодезических измерений (определений)	Mt = 0.1 с использованием программного обеспечения КРЕДО ГНСС
н358О	-	-	-	997462.86	5271229.16	-	Метод спутниковых геодезических измерений (определений)	Mt = 0.1 с использованием программного обеспечения КРЕДО ГНСС
236	-	-	-	997464.93	5271234.81	-	Метод спутниковых геодезических измерений (определений)	Mt = 0.1 с использованием программного обеспечения КРЕДО ГНСС
н359О	-	-	-	997461.65	5271236.01	-	Метод спутниковых геодезических измерений (определений)	Mt = 0.1 с использованием программного обеспечения КРЕДО ГНСС
н357О	-	-	-	997459.59	5271230.37	-	Метод спутниковых геодезических измерений (определений)	Mt = 0.1 с использованием программного обеспечения КРЕДО ГНСС

**2. Сведения о характеристиках объекта недвижимости  
с кадастровым номером : 83:00:050011:469 :**

№ п/п	Наименование характеристики	Значение характеристики
1	2	3
1.	Вид объекта недвижимости	здание
2.	Ранее присвоенный государственный учетный номер (инвентарный) здания, сооружения, объекта незавершенного строительства	-
3.	Кадастровый номер земельного участка (земельных участков), в границах которого (которых) расположены здание, сооружение, объект незавершенного строительства	83:00:050011:427
4.	Уникальный учетный номер кадастрового квартала, в границах которого расположены здание, сооружение, объект незавершенного строительства	83:00:050011
5.	Сведения об адресе здания, сооружения, объекта незавершенного строительства	-



**2. Сведения о характеристиках объекта недвижимости с кадастровым номером : 83:00:050011:469 :**

№ п/п	Наименование характеристики	Значение характеристики
1	2	3
5.1.	Сведения об ином месте нахождения здания, сооружения, объекта незавершенного строительства, не являющегося объектом адресации, в структурированном виде	-
5.2.	Дополнительные сведения о месте нахождения здания, сооружения, объекта незавершенного строительства	-
6.	Иные сведения	-

**3. Пояснения к сведениям об объекте недвижимости с кадастровым номером 83:00:050011:469 :**

1.	-
----	---

# Описание местоположения зданий, сооружений, объектов незавершенного строительства на земельном участке

**1. Сведения о характерных точках контура объекта недвижимости  
с кадастровым номером : 83:00:050011:470 :**

Система координат МСК - 83 зона 5

Зона № 5

Обозначение характерных точек контура	Содержатся в Едином государственном реестре недвижимости			Определены в ходе выполнения комплексных кадастровых работ			Метод опреде ления коор динат	Формулы, примененные для расчета средней квадратической погрешности определения координат характерных точек (Mt), м, с подставленными в такие формулы значениями и итоговые (вычисленные) значения Mt, м
	Координаты, м		Ради ус, м	Координаты, м		Ради ус, м		
	X	Y	R	X	Y	R		
1	2	3	4	5	6	7	8	9
259	-	-	-	997375.23	5271027.48	-	Метод спутниковых геодезических измерений (определений)	Mt = 0.1 с использованием программного обеспечения КРЕДО ГНСС
н360O	-	-	-	997381.04	5271024.94	-	Метод спутниковых геодезических измерений (определений)	Mt = 0.1 с использованием программного обеспечения КРЕДО ГНСС
н361O	-	-	-	997382.51	5271028.35	-	Метод спутниковых геодезических измерений (определений)	Mt = 0.1 с использованием программного обеспечения КРЕДО ГНСС
258	-	-	-	997376.71	5271030.90	-	Метод спутниковых геодезических измерений (определений)	Mt = 0.1 с использованием программного обеспечения КРЕДО ГНСС
259	-	-	-	997375.23	5271027.48	-	Метод спутниковых геодезических измерений (определений)	Mt = 0.1 с использованием программного обеспечения КРЕДО ГНСС

**2. Сведения о характеристиках объекта недвижимости  
с кадастровым номером : 83:00:050011:470 :**

№ п/п	Наименование характеристики	Значение характеристики
1	2	3
1.	Вид объекта недвижимости	здание
2.	Ранее присвоенный государственный учетный номер (инвентарный) здания, сооружения, объекта незавершенного строительства	-
3.	Кадастровый номер земельного участка (земельных участков), в границах которого (которых) расположены здание, сооружение, объект незавершенного строительства	83:00:050011:437
4.	Уникальный учетный номер кадастрового квартала, в границах которого расположены здание, сооружение, объект незавершенного строительства	83:00:050011
5.	Сведения об адресе здания, сооружения, объекта незавершенного строительства	-

**2. Сведения о характеристиках объекта недвижимости с кадастровым номером : 83:00:050011:470 :**

№ п/п	Наименование характеристики	Значение характеристики
1	2	3
5.1.	Сведения об ином месте нахождения здания, сооружения, объекта незавершенного строительства, не являющегося объектом адресации, в структурированном виде	-
5.2.	Дополнительные сведения о месте нахождения здания, сооружения, объекта незавершенного строительства	-
6.	Иные сведения	-

**3. Пояснения к сведениям об объекте недвижимости с кадастровым номером 83:00:050011:470 :**

1.	-
----	---

# Описание местоположения зданий, сооружений, объектов незавершенного строительства на земельном участке

## 1. Сведения о характерных точках контура объекта недвижимости с кадастровым номером : 83:00:050011:480 :

Система координат МСК - 83 зона 5							Зона № 5	
Обозначение характерных точек контура	Содержатся в Едином государственном реестре недвижимости			Определены в ходе выполнения комплексных кадастровых работ			Метод опреде ления коор динат	Формулы, примененные для расчета средней квадратической погрешности определения координат характерных точек (Mt), м, с подставленными в такие формулы значениями и итоговые (вычисленные) значения Mt, м
	Координаты, м		Ради ус, м	Координаты, м		Ради ус, м		
	X	Y	R	X	Y	R		
1	2	3	4	5	6	7	8	9
н362О	-	-	-	997357.03	5271162.07	-	Метод спутниковых геодезических измерений (определений)	Mt = 0.1 с использованием программного обеспечения КРЕДО ГНСС
н363О	-	-	-	997358.57	5271166.13	-	Метод спутниковых геодезических измерений (определений)	Mt = 0.1 с использованием программного обеспечения КРЕДО ГНСС
н364О	-	-	-	997352.60	5271168.43	-	Метод спутниковых геодезических измерений (определений)	Mt = 0.1 с использованием программного обеспечения КРЕДО ГНСС
н365О	-	-	-	997351.05	5271164.32	-	Метод спутниковых геодезических измерений (определений)	Mt = 0.1 с использованием программного обеспечения КРЕДО ГНСС
н362О	-	-	-	997357.03	5271162.07	-	Метод спутниковых геодезических измерений (определений)	Mt = 0.1 с использованием программного обеспечения КРЕДО ГНСС

## 2. Сведения о характеристиках объекта недвижимости с кадастровым номером : 83:00:050011:480 :

№ п/п	Наименование характеристики	Значение характеристики
1	2	3
1.	Вид объекта недвижимости	здание
2.	Ранее присвоенный государственный учетный номер (инвентарный) здания, сооружения, объекта незавершенного строительства	-
3.	Кадастровый номер земельного участка (земельных участков), в границах которого (которых) расположены здание, сооружение, объект незавершенного строительства	83:00:050011:422
4.	Уникальный учетный номер кадастрового квартала, в границах которого расположены здание, сооружение, объект незавершенного строительства	83:00:050011
5.	Сведения об адресе здания, сооружения, объекта незавершенного строительства	-

**2. Сведения о характеристиках объекта недвижимости с кадастровым номером : 83:00:050011:480 :**

№ п/п	Наименование характеристики	Значение характеристики
1	2	3
5.1.	Сведения об ином месте нахождения здания, сооружения, объекта незавершенного строительства, не являющегося объектом адресации, в структурированном виде	-
5.2.	Дополнительные сведения о месте нахождения здания, сооружения, объекта незавершенного строительства	-
6.	Иные сведения	-

**3. Пояснения к сведениям об объекте недвижимости с кадастровым номером 83:00:050011:480 :**

1.	-
----	---

**Описание местоположения зданий, сооружений,  
объектов незавершенного строительства на земельном участке**

**1. Сведения о характерных точках контура объекта недвижимости  
с кадастровым номером : 83:00:050011:481 :**

Система координат МСК - 83 зона 5

Зона № 5

Обозначение характерных точек контура	Содержатся в Едином государственном реестре недвижимости			Определены в ходе выполнения комплексных кадастровых работ			Метод опреде ления коор динат	Формулы, примененные для расчета средней квадратической погрешности определения координат характерных точек (Mt), м, с подставленными в такие формулы значениями и итоговые (вычисленные) значения Mt, м
	Координаты, м		Ради ус, м	Координаты, м		Ради ус, м		
	X	Y	R	X	Y	R		
1	2	3	4	5	6	7	8	9
н366О	-	-	-	997225.57	5270966.42	-	Метод спутниковых геодезических измерений (определений)	Mt = 0.1 с использованием программного обеспечения КРЕДО ГНСС
н367О	-	-	-	997223.80	5270967.17	-	Метод спутниковых геодезических измерений (определений)	Mt = 0.1 с использованием программного обеспечения КРЕДО ГНСС
н368О	-	-	-	997220.54	5270959.37	-	Метод спутниковых геодезических измерений (определений)	Mt = 0.1 с использованием программного обеспечения КРЕДО ГНСС
н369О	-	-	-	997222.30	5270958.62	-	Метод спутниковых геодезических измерений (определений)	Mt = 0.1 с использованием программного обеспечения КРЕДО ГНСС
н370О	-	-	-	997219.64	5270952.28	-	Метод спутниковых геодезических измерений (определений)	Mt = 0.1 с использованием программного обеспечения КРЕДО ГНСС
н371О	-	-	-	997227.03	5270949.19	-	Метод спутниковых геодезических измерений (определений)	Mt = 0.1 с использованием программного обеспечения КРЕДО ГНСС
н372О	-	-	-	997232.79	5270963.00	-	Метод спутниковых геодезических измерений (определений)	Mt = 0.1 с использованием программного обеспечения КРЕДО ГНСС
н373О	-	-	-	997236.48	5270961.45	-	Метод спутниковых геодезических измерений (определений)	Mt = 0.1 с использованием программного обеспечения КРЕДО ГНСС
н374О	-	-	-	997238.87	5270967.11	-	Метод спутниковых геодезических измерений (определений)	Mt = 0.1 с использованием программного обеспечения КРЕДО ГНСС

<b>1. Сведения о характерных точках контура объекта недвижимости с кадастровым номером : 83:00:050011:481 :</b>								
Система координат МСК - 83 зона 5							Зона № 5	
Обозначение характерных точек контура	Содержатся в Едином государственном реестре недвижимости			Определены в ходе выполнения комплексных кадастровых работ			Метод опреде ления коор динат	Формулы, примененные для расчета средней квадратической погрешности определения координат характерных точек (Mt), м, с подставленными в такие формулы значениями и итоговые (вычисленные) значения Mt, м
	Координаты, м		Ради ус, м	Координаты, м		Ради ус, м		
	X	Y	R	X	Y	R		
1	2	3	4	5	6	7	8	9
н3750	-	-	-	997227.82	5270971.77	-	Метод спутниковых геодезических измерений (определений)	Mt = 0.1 с использованием программного обеспечения КРЕДО ГНСС
н3660	-	-	-	997225.57	5270966.42	-	Метод спутниковых геодезических измерений (определений)	Mt = 0.1 с использованием программного обеспечения КРЕДО ГНСС
<b>2. Сведения о характеристиках объекта недвижимости с кадастровым номером : 83:00:050011:481 :</b>								
№ п/п	Наименование характеристики						Значение характеристики	
1	2						3	
1.	Вид объекта недвижимости						здание	
2.	Ранее присвоенный государственный учетный номер (инвентарный) здания, сооружения, объекта незавершенного строительства						-	
3.	Кадастровый номер земельного участка (земельных участков), в границах которого (которых) расположены здание, сооружение, объект незавершенного строительства						83:00:050011:15	
4.	Уникальный учетный номер кадастрового квартала, в границах которого расположены здание, сооружение, объект незавершенного строительства						83:00:050011	
5.	Сведения об адресе здания, сооружения, объекта незавершенного строительства						-	
5.1.	Сведения об ином месте нахождения здания, сооружения, объекта незавершенного строительства, не являющегося объектом адресации, в структурированном виде						-	
5.2.	Дополнительные сведения о месте нахождения здания, сооружения, объекта незавершенного строительства						-	
6.	Иные сведения						-	
<b>3. Пояснения к сведениям об объекте недвижимости с кадастровым номером 83:00:050011:481 :</b>								
1.	-							

**Описание местоположения зданий, сооружений,  
объектов незавершенного строительства на земельном участке**

**1. Сведения о характерных точках контура объекта недвижимости  
с кадастровым номером : 83:00:050011:486 :**

Система координат МСК - 83 зона 5

Зона № 5

Обозначение характерных точек контура	Содержатся в Едином государственном реестре недвижимости			Определены в ходе выполнения комплексных кадастровых работ			Метод опреде ления коор динат	Формулы, примененные для расчета средней квадратической погрешности определения координат характерных точек (Mt), м, с подставленными в такие формулы значениями и итоговые (вычисленные) значения Mt, м
	Координаты, м		Ради ус, м	Координаты, м		Ради ус, м		
	X	Y	R	X	Y	R		
1	2	3	4	5	6	7	8	9
н376О	-	-	-	997439.89	5271237.62	-	Метод спутниковых геодезических измерений (определений)	Mt = 0.1 с использованием программного обеспечения КРЕДО ГНСС
н377О	-	-	-	997443.14	5271236.40	-	Метод спутниковых геодезических измерений (определений)	Mt = 0.1 с использованием программного обеспечения КРЕДО ГНСС
н378О	-	-	-	997445.21	5271242.03	-	Метод спутниковых геодезических измерений (определений)	Mt = 0.1 с использованием программного обеспечения КРЕДО ГНСС
247	-	-	-	997441.93	5271243.23	-	Метод спутниковых геодезических измерений (определений)	Mt = 0.1 с использованием программного обеспечения КРЕДО ГНСС
н376О	-	-	-	997439.89	5271237.62	-	Метод спутниковых геодезических измерений (определений)	Mt = 0.1 с использованием программного обеспечения КРЕДО ГНСС

**2. Сведения о характеристиках объекта недвижимости  
с кадастровым номером : 83:00:050011:486 :**

№ п/п	Наименование характеристики	Значение характеристики
1	2	3
1.	Вид объекта недвижимости	здание
2.	Ранее присвоенный государственный учетный номер (инвентарный) здания, сооружения, объекта незавершенного строительства	-
3.	Кадастровый номер земельного участка (земельных участков), в границах которого (которых) расположены здание, сооружение, объект незавершенного строительства	83:00:050011:432
4.	Уникальный учетный номер кадастрового квартала, в границах которого расположены здание, сооружение, объект незавершенного строительства	83:00:050011
5.	Сведения об адресе здания, сооружения, объекта незавершенного строительства	-



**2. Сведения о характеристиках объекта недвижимости с кадастровым номером : 83:00:050011:486 :**

№ п/п	Наименование характеристики	Значение характеристики
1	2	3
5.1.	Сведения об ином месте нахождения здания, сооружения, объекта незавершенного строительства, не являющегося объектом адресации, в структурированном виде	-
5.2.	Дополнительные сведения о месте нахождения здания, сооружения, объекта незавершенного строительства	-
6.	Иные сведения	-

**3. Пояснения к сведениям об объекте недвижимости с кадастровым номером 83:00:050011:486 :**

1.	-
----	---

# Описание местоположения зданий, сооружений, объектов незавершенного строительства на земельном участке

## 1. Сведения о характерных точках контура объекта недвижимости с кадастровым номером : 83:00:050011:519 :

Система координат МСК - 83 зона 5							Зона № 5	
Обозначение характерных точек контура	Содержатся в Едином государственном реестре недвижимости			Определены в ходе выполнения комплексных кадастровых работ			Метод опреде ления коор динат	Формулы, примененные для расчета средней квадратической погрешности определения координат характерных точек (Mt), м, с подставленными в такие формулы значениями и итоговые (вычисленные) значения Mt, м
	Координаты, м		Ради ус, м	Координаты, м		Ради ус, м		
	X	Y	R	X	Y	R		
1	2	3	4	5	6	7	8	9
н379О	-	-	-	997346.57	5271152.33	-	Метод спутниковых геодезических измерений (определений)	Mt = 0.1 с использованием программного обеспечения КРЕДО ГНСС
н380О	-	-	-	997352.16	5271150.16	-	Метод спутниковых геодезических измерений (определений)	Mt = 0.1 с использованием программного обеспечения КРЕДО ГНСС
н381О	-	-	-	997353.62	5271153.89	-	Метод спутниковых геодезических измерений (определений)	Mt = 0.1 с использованием программного обеспечения КРЕДО ГНСС
н382О	-	-	-	997347.98	5271156.08	-	Метод спутниковых геодезических измерений (определений)	Mt = 0.1 с использованием программного обеспечения КРЕДО ГНСС
н379О	-	-	-	997346.57	5271152.33	-	Метод спутниковых геодезических измерений (определений)	Mt = 0.1 с использованием программного обеспечения КРЕДО ГНСС

## 2. Сведения о характеристиках объекта недвижимости с кадастровым номером : 83:00:050011:519 :

№ п/п	Наименование характеристики	Значение характеристики
1	2	3
1.	Вид объекта недвижимости	здание
2.	Ранее присвоенный государственный учетный номер (инвентарный) здания, сооружения, объекта незавершенного строительства	-
3.	Кадастровый номер земельного участка (земельных участков), в границах которого (которых) расположены здание, сооружение, объект незавершенного строительства	83:00:050011:40
4.	Уникальный учетный номер кадастрового квартала, в границах которого расположены здание, сооружение, объект незавершенного строительства	83:00:050011
5.	Сведения об адресе здания, сооружения, объекта незавершенного строительства	-

**2. Сведения о характеристиках объекта недвижимости с кадастровым номером : 83:00:050011:519 :**

№ п/п	Наименование характеристики	Значение характеристики
1	2	3
5.1.	Сведения об ином месте нахождения здания, сооружения, объекта незавершенного строительства, не являющегося объектом адресации, в структурированном виде	-
5.2.	Дополнительные сведения о месте нахождения здания, сооружения, объекта незавершенного строительства	-
6.	Иные сведения	-

**3. Пояснения к сведениям об объекте недвижимости с кадастровым номером 83:00:050011:519 :**

1.	-
----	---

**Описание местоположения зданий, сооружений,  
объектов незавершенного строительства на земельном участке**

**1. Сведения о характерных точках контура объекта недвижимости  
с кадастровым номером : 83:00:050011:531 :**

Система координат МСК - 83 зона 5

Зона № 5

Обозначение характерных точек контура	Содержатся в Едином государственном реестре недвижимости			Определены в ходе выполнения комплексных кадастровых работ			Метод опреде ления коор динат	Формулы, примененные для расчета средней квадратической погрешности определения координат характерных точек (Mt), м, с подставленными в такие формулы значениями и итоговые (вычисленные) значения Mt, м
	Координаты, м		Ради ус, м	Координаты, м		Ради ус, м		
	X	Y	R	X	Y	R		
1	2	3	4	5	6	7	8	9
н383О	-	-	-	997372.29	5271036.74	-	Метод спутниковых геодезических измерений (определений)	Mt = 0.1 с использованием программного обеспечения КРЕДО ГНСС
н384О	-	-	-	997378.13	5271034.22	-	Метод спутниковых геодезических измерений (определений)	Mt = 0.1 с использованием программного обеспечения КРЕДО ГНСС
н385О	-	-	-	997378.17	5271034.30	-	Метод спутниковых геодезических измерений (определений)	Mt = 0.1 с использованием программного обеспечения КРЕДО ГНСС
н386О	-	-	-	997379.71	5271037.90	-	Метод спутниковых геодезических измерений (определений)	Mt = 0.1 с использованием программного обеспечения КРЕДО ГНСС
н387О	-	-	-	997373.85	5271040.41	-	Метод спутниковых геодезических измерений (определений)	Mt = 0.1 с использованием программного обеспечения КРЕДО ГНСС
н383О	-	-	-	997372.29	5271036.74	-	Метод спутниковых геодезических измерений (определений)	Mt = 0.1 с использованием программного обеспечения КРЕДО ГНСС

**2. Сведения о характеристиках объекта недвижимости  
с кадастровым номером : 83:00:050011:531 :**

№ п/п	Наименование характеристики	Значение характеристики
1	2	3
1.	Вид объекта недвижимости	здание
2.	Ранее присвоенный государственный учетный номер (инвентарный) здания, сооружения, объекта незавершенного строительства	-
3.	Кадастровый номер земельного участка (земельных участков), в границах которого (которых) расположены здание, сооружение, объект незавершенного строительства	83:00:050011:496

**2. Сведения о характеристиках объекта недвижимости с кадастровым номером : 83:00:050011:531 :**

№ п/п	Наименование характеристики	Значение характеристики
1	2	3
4.	Уникальный учетный номер кадастрового квартала, в границах которого расположены здание, сооружение, объект незавершенного строительства	83:00:050011
5.	Сведения об адресе здания, сооружения, объекта незавершенного строительства	-
5.1.	Сведения об ином месте нахождения здания, сооружения, объекта незавершенного строительства, не являющегося объектом адресации, в структурированном виде	-
5.2.	Дополнительные сведения о месте нахождения здания, сооружения, объекта незавершенного строительства	-
6.	Иные сведения	-

**3. Пояснения к сведениям об объекте недвижимости с кадастровым номером 83:00:050011:531 :**

1.	-
----	---

# Описание местоположения зданий, сооружений, объектов незавершенного строительства на земельном участке

## 1. Сведения о характерных точках контура объекта недвижимости с кадастровым номером : 83:00:050011:532 :

Система координат МСК - 83 зона 5							Зона № 5	
Обозначение характерных точек контура	Содержатся в Едином государственном реестре недвижимости			Определены в ходе выполнения комплексных кадастровых работ			Метод опреде ления коор динат	Формулы, примененные для расчета средней квадратической погрешности определения координат характерных точек (Mt), м, с подставленными в такие формулы значениями и итоговые (вычисленные) значения Mt, м
	Координаты, м		Ради ус, м	Координаты, м		Ради ус, м		
	X	Y	R	X	Y	R		
1	2	3	4	5	6	7	8	9
н388О	-	-	-	997369.40	5271030.01	-	Метод спутниковых геодезических измерений (определений)	Mt = 0.1 с использованием программного обеспечения КРЕДО ГНСС
н389О	-	-	-	997375.23	5271027.50	-	Метод спутниковых геодезических измерений (определений)	Mt = 0.1 с использованием программного обеспечения КРЕДО ГНСС
н390О	-	-	-	997376.68	5271030.92	-	Метод спутниковых геодезических измерений (определений)	Mt = 0.1 с использованием программного обеспечения КРЕДО ГНСС
н391О	-	-	-	997370.86	5271033.44	-	Метод спутниковых геодезических измерений (определений)	Mt = 0.1 с использованием программного обеспечения КРЕДО ГНСС
н388О	-	-	-	997369.40	5271030.01	-	Метод спутниковых геодезических измерений (определений)	Mt = 0.1 с использованием программного обеспечения КРЕДО ГНСС

## 2. Сведения о характеристиках объекта недвижимости с кадастровым номером : 83:00:050011:532 :

№ п/п	Наименование характеристики	Значение характеристики
1	2	3
1.	Вид объекта недвижимости	здание
2.	Ранее присвоенный государственный учетный номер (инвентарный) здания, сооружения, объекта незавершенного строительства	-
3.	Кадастровый номер земельного участка (земельных участков), в границах которого (которых) расположены здание, сооружение, объект незавершенного строительства	83:00:050011:488
4.	Уникальный учетный номер кадастрового квартала, в границах которого расположены здание, сооружение, объект незавершенного строительства	83:00:050011
5.	Сведения об адресе здания, сооружения, объекта незавершенного строительства	-

**2. Сведения о характеристиках объекта недвижимости  
с кадастровым номером : 83:00:050011:532 :**

<b>№ п/п</b>	<b>Наименование характеристики</b>	<b>Значение характеристики</b>
<b>1</b>	<b>2</b>	<b>3</b>
5.1.	Сведения об ином месте нахождения здания, сооружения, объекта незавершенного строительства, не являющегося объектом адресации, в структурированном виде	-
5.2.	Дополнительные сведения о месте нахождения здания, сооружения, объекта незавершенного строительства	-
6.	Иные сведения	-

**3. Пояснения к сведениям об объекте недвижимости с кадастровым номером 83:00:050011:532 :**

1.	-
----	---

# Описание местоположения зданий, сооружений, объектов незавершенного строительства на земельном участке

## 1. Сведения о характерных точках контура объекта недвижимости с кадастровым номером : 83:00:050011:533 :

Система координат МСК - 83 зона 5							Зона № 5	
Обозначение характерных точек контура	Содержатся в Едином государственном реестре недвижимости			Определены в ходе выполнения комплексных кадастровых работ			Метод опреде ления коор динат	Формулы, примененные для расчета средней квадратической погрешности определения координат характерных точек (Mt), м, с подставленными в такие формулы значениями и итоговые (вычисленные) значения Mt, м
	Координаты, м		Ради ус, м	Координаты, м		Ради ус, м		
	X	Y	R	X	Y	R		
1	2	3	4	5	6	7	8	9
н3920	-	-	-	997376.74	5271030.93	-	Метод спутниковых геодезических измерений (определений)	Mt = 0.1 с использованием программного обеспечения КРЕДО ГНСС
н3930	-	-	-	997382.55	5271028.39	-	Метод спутниковых геодезических измерений (определений)	Mt = 0.1 с использованием программного обеспечения КРЕДО ГНСС
н3940	-	-	-	997383.99	5271031.86	-	Метод спутниковых геодезических измерений (определений)	Mt = 0.1 с использованием программного обеспечения КРЕДО ГНСС
н3950	-	-	-	997378.22	5271034.35	-	Метод спутниковых геодезических измерений (определений)	Mt = 0.1 с использованием программного обеспечения КРЕДО ГНСС
н3920	-	-	-	997376.74	5271030.93	-	Метод спутниковых геодезических измерений (определений)	Mt = 0.1 с использованием программного обеспечения КРЕДО ГНСС

## 2. Сведения о характеристиках объекта недвижимости с кадастровым номером : 83:00:050011:533 :

№ п/п	Наименование характеристики	Значение характеристики
1	2	3
1.	Вид объекта недвижимости	здание
2.	Ранее присвоенный государственный учетный номер (инвентарный) здания, сооружения, объекта незавершенного строительства	-
3.	Кадастровый номер земельного участка (земельных участков), в границах которого (которых) расположены здание, сооружение, объект незавершенного строительства	83:00:050011:494
4.	Уникальный учетный номер кадастрового квартала, в границах которого расположены здание, сооружение, объект незавершенного строительства	83:00:050011
5.	Сведения об адресе здания, сооружения, объекта незавершенного строительства	-



**2. Сведения о характеристиках объекта недвижимости с кадастровым номером : 83:00:050011:533 :**

№ п/п	Наименование характеристики	Значение характеристики
1	2	3
5.1.	Сведения об ином месте нахождения здания, сооружения, объекта незавершенного строительства, не являющегося объектом адресации, в структурированном виде	-
5.2.	Дополнительные сведения о месте нахождения здания, сооружения, объекта незавершенного строительства	-
6.	Иные сведения	-

**3. Пояснения к сведениям об объекте недвижимости с кадастровым номером 83:00:050011:533 :**

1.	-
----	---

**Описание местоположения зданий, сооружений,  
объектов незавершенного строительства на земельном участке**

**1. Сведения о характерных точках контура объекта недвижимости  
с кадастровым номером : 83:00:050011:537 :**

Система координат МСК - 83 зона 5

Зона № 5

Обозначение характерных точек контура	Содержатся в Едином государственном реестре недвижимости			Определены в ходе выполнения комплексных кадастровых работ			Метод опреде ления коор динат	Формулы, примененные для расчета средней квадратической погрешности определения координат характерных точек (Mt), м, с подставленными в такие формулы значениями и итоговые (вычисленные) значения Mt, м
	Координаты, м		Ради ус, м	Координаты, м		Ради ус, м		
	X	Y	R	X	Y	R		
1	2	3	4	5	6	7	8	9
н396О	-	-	-	997381.24	5271041.41	-	Метод спутниковых геодезических измерений (определений)	Mt = 0.1 с использованием программного обеспечения КРЕДО ГНСС
н397О	-	-	-	997387.00	5271038.91	-	Метод спутниковых геодезических измерений (определений)	Mt = 0.1 с использованием программного обеспечения КРЕДО ГНСС
н398О	-	-	-	997388.52	5271042.50	-	Метод спутниковых геодезических измерений (определений)	Mt = 0.1 с использованием программного обеспечения КРЕДО ГНСС
н399О	-	-	-	997382.80	5271044.99	-	Метод спутниковых геодезических измерений (определений)	Mt = 0.1 с использованием программного обеспечения КРЕДО ГНСС
н396О	-	-	-	997381.24	5271041.41	-	Метод спутниковых геодезических измерений (определений)	Mt = 0.1 с использованием программного обеспечения КРЕДО ГНСС

**2. Сведения о характеристиках объекта недвижимости  
с кадастровым номером : 83:00:050011:537 :**

№ п/п	Наименование характеристики	Значение характеристики
1	2	3
1.	Вид объекта недвижимости	здание
2.	Ранее присвоенный государственный учетный номер (инвентарный) здания, сооружения, объекта незавершенного строительства	-
3.	Кадастровый номер земельного участка (земельных участков), в границах которого (которых) расположены здание, сооружение, объект незавершенного строительства	83:00:050011:489
4.	Уникальный учетный номер кадастрового квартала, в границах которого расположены здание, сооружение, объект незавершенного строительства	83:00:050011
5.	Сведения об адресе здания, сооружения, объекта незавершенного строительства	-

**2. Сведения о характеристиках объекта недвижимости с кадастровым номером : 83:00:050011:537 :**

№ п/п	Наименование характеристики	Значение характеристики
1	2	3
5.1.	Сведения об ином месте нахождения здания, сооружения, объекта незавершенного строительства, не являющегося объектом адресации, в структурированном виде	-
5.2.	Дополнительные сведения о месте нахождения здания, сооружения, объекта незавершенного строительства	-
6.	Иные сведения	-

**3. Пояснения к сведениям об объекте недвижимости с кадастровым номером 83:00:050011:537 :**

1.	-
----	---

# Описание местоположения зданий, сооружений, объектов незавершенного строительства на земельном участке

## 1. Сведения о характерных точках контура объекта недвижимости с кадастровым номером : 83:00:050011:538 :

Система координат МСК - 83 зона 5							Зона № 5	
Обозначение характерных точек контура	Содержатся в Едином государственном реестре недвижимости			Определены в ходе выполнения комплексных кадастровых работ			Метод опреде ления коор динат	Формулы, примененные для расчета средней квадратической погрешности определения координат характерных точек (Mt), м, с подставленными в такие формулы значениями и итоговые (вычисленные) значения Mt, м
	Координаты, м		Ради ус, м	Координаты, м		Ради ус, м		
	X	Y	R	X	Y	R		
1	2	3	4	5	6	7	8	9
н400О	-	-	-	997370.87	5271033.47	-	Метод спутниковых геодезических измерений (определений)	Mt = 0.1 с использованием программного обеспечения КРЕДО ГНСС
н401О	-	-	-	997376.71	5271030.95	-	Метод спутниковых геодезических измерений (определений)	Mt = 0.1 с использованием программного обеспечения КРЕДО ГНСС
н402О	-	-	-	997378.12	5271034.20	-	Метод спутниковых геодезических измерений (определений)	Mt = 0.1 с использованием программного обеспечения КРЕДО ГНСС
н403О	-	-	-	997372.28	5271036.72	-	Метод спутниковых геодезических измерений (определений)	Mt = 0.1 с использованием программного обеспечения КРЕДО ГНСС
н400О	-	-	-	997370.87	5271033.47	-	Метод спутниковых геодезических измерений (определений)	Mt = 0.1 с использованием программного обеспечения КРЕДО ГНСС

## 2. Сведения о характеристиках объекта недвижимости с кадастровым номером : 83:00:050011:538 :

№ п/п	Наименование характеристики	Значение характеристики
1	2	3
1.	Вид объекта недвижимости	здание
2.	Ранее присвоенный государственный учетный номер (инвентарный) здания, сооружения, объекта незавершенного строительства	-
3.	Кадастровый номер земельного участка (земельных участков), в границах которого (которых) расположены здание, сооружение, объект незавершенного строительства	83:00:050011:493
4.	Уникальный учетный номер кадастрового квартала, в границах которого расположены здание, сооружение, объект незавершенного строительства	83:00:050011
5.	Сведения об адресе здания, сооружения, объекта незавершенного строительства	-

**2. Сведения о характеристиках объекта недвижимости с кадастровым номером : 83:00:050011:538 :**

№ п/п	Наименование характеристики	Значение характеристики
1	2	3
5.1.	Сведения об ином месте нахождения здания, сооружения, объекта незавершенного строительства, не являющегося объектом адресации, в структурированном виде	-
5.2.	Дополнительные сведения о месте нахождения здания, сооружения, объекта незавершенного строительства	-
6.	Иные сведения	-

**3. Пояснения к сведениям об объекте недвижимости с кадастровым номером 83:00:050011:538 :**

1.	-
----	---

**Описание местоположения зданий, сооружений,  
объектов незавершенного строительства на земельном участке**

**1. Сведения о характерных точках контура объекта недвижимости  
с кадастровым номером : 83:00:050011:540 :**

Система координат МСК - 83 зона 5							Зона № 5	
Обозначение характерных точек контура	Содержатся в Едином государственном реестре недвижимости			Определены в ходе выполнения комплексных кадастровых работ			Метод опреде ления коор динат	Формулы, примененные для расчета средней квадратической погрешности определения координат характерных точек (Mt), м, с подставленными в такие формулы значениями и итоговые (вычисленные) значения Mt, м
	Координаты, м		Ради ус, м	Координаты, м		Ради ус, м		
	X	Y	R	X	Y	R		
1	2	3	4	5	6	7	8	9
н404О	-	-	-	997375.41	5271044.00	-	Метод спутниковых геодезических измерений (определений)	Mt = 0.1 с использованием программного обеспечения КРЕДО ГНСС
н405О	-	-	-	997381.23	5271041.45	-	Метод спутниковых геодезических измерений (определений)	Mt = 0.1 с использованием программного обеспечения КРЕДО ГНСС
н406О	-	-	-	997382.79	5271045.04	-	Метод спутниковых геодезических измерений (определений)	Mt = 0.1 с использованием программного обеспечения КРЕДО ГНСС
н407О	-	-	-	997376.93	5271047.58	-	Метод спутниковых геодезических измерений (определений)	Mt = 0.1 с использованием программного обеспечения КРЕДО ГНСС
н404О	-	-	-	997375.41	5271044.00	-	Метод спутниковых геодезических измерений (определений)	Mt = 0.1 с использованием программного обеспечения КРЕДО ГНСС

**2. Сведения о характеристиках объекта недвижимости  
с кадастровым номером : 83:00:050011:540 :**

№ п/п	Наименование характеристики	Значение характеристики
1	2	3
1.	Вид объекта недвижимости	здание
2.	Ранее присвоенный государственный учетный номер (инвентарный) здания, сооружения, объекта незавершенного строительства	-
3.	Кадастровый номер земельного участка (земельных участков), в границах которого (которых) расположены здание, сооружение, объект незавершенного строительства	83:00:050011:495
4.	Уникальный учетный номер кадастрового квартала, в границах которого расположены здание, сооружение, объект незавершенного строительства	83:00:050011
5.	Сведения об адресе здания, сооружения, объекта незавершенного строительства	-

**2. Сведения о характеристиках объекта недвижимости с кадастровым номером : 83:00:050011:540 :**

№ п/п	Наименование характеристики	Значение характеристики
1	2	3
5.1.	Сведения об ином месте нахождения здания, сооружения, объекта незавершенного строительства, не являющегося объектом адресации, в структурированном виде	-
5.2.	Дополнительные сведения о месте нахождения здания, сооружения, объекта незавершенного строительства	-
6.	Иные сведения	-

**3. Пояснения к сведениям об объекте недвижимости с кадастровым номером 83:00:050011:540 :**

1.	-
----	---

# Описание местоположения зданий, сооружений, объектов незавершенного строительства на земельном участке

## 1. Сведения о характерных точках контура объекта недвижимости с кадастровым номером : 83:00:050011:542 :

Система координат МСК - 83 зона 5

Зона № 5

Обозначение характерных точек контура	Содержатся в Едином государственном реестре недвижимости			Определены в ходе выполнения комплексных кадастровых работ			Метод опреде ления коор динат	Формулы, примененные для расчета средней квадратической погрешности определения координат характерных точек (Mt), м, с подставленными в такие формулы значениями и итоговые (вычисленные) значения Mt, м
	Координаты, м		Ради ус, м	Координаты, м		Ради ус, м		
	X	Y	R	X	Y	R		
1	2	3	4	5	6	7	8	9
н408О	-	-	-	997367.91	5271026.53	-	Метод спутниковых геодезических измерений (определений)	Mt = 0.1 с использованием программного обеспечения КРЕДО ГНСС
н409О	-	-	-	997373.73	5271024.02	-	Метод спутниковых геодезических измерений (определений)	Mt = 0.1 с использованием программного обеспечения КРЕДО ГНСС
н410О	-	-	-	997375.19	5271027.44	-	Метод спутниковых геодезических измерений (определений)	Mt = 0.1 с использованием программного обеспечения КРЕДО ГНСС
н411О	-	-	-	997369.37	5271029.96	-	Метод спутниковых геодезических измерений (определений)	Mt = 0.1 с использованием программного обеспечения КРЕДО ГНСС
н408О	-	-	-	997367.91	5271026.53	-	Метод спутниковых геодезических измерений (определений)	Mt = 0.1 с использованием программного обеспечения КРЕДО ГНСС

## 2. Сведения о характеристиках объекта недвижимости с кадастровым номером : 83:00:050011:542 :

№ п/п	Наименование характеристики	Значение характеристики
1	2	3
1.	Вид объекта недвижимости	здание
2.	Ранее присвоенный государственный учетный номер (инвентарный) здания, сооружения, объекта незавершенного строительства	-
3.	Кадастровый номер земельного участка (земельных участков), в границах которого (которых) расположены здание, сооружение, объект незавершенного строительства	83:00:050011:492
4.	Уникальный учетный номер кадастрового квартала, в границах которого расположены здание, сооружение, объект незавершенного строительства	83:00:050011
5.	Сведения об адресе здания, сооружения, объекта незавершенного строительства	-



**2. Сведения о характеристиках объекта недвижимости с кадастровым номером : 83:00:050011:542 :**

№ п/п	Наименование характеристики	Значение характеристики
1	2	3
5.1.	Сведения об ином месте нахождения здания, сооружения, объекта незавершенного строительства, не являющегося объектом адресации, в структурированном виде	-
5.2.	Дополнительные сведения о месте нахождения здания, сооружения, объекта незавершенного строительства	-
6.	Иные сведения	-

**3. Пояснения к сведениям об объекте недвижимости с кадастровым номером 83:00:050011:542 :**

1.	-
----	---

**Описание местоположения зданий, сооружений,  
объектов незавершенного строительства на земельном участке**

**1. Сведения о характерных точках контура объекта недвижимости  
с кадастровым номером : 83:00:050011:546 :**

Система координат МСК - 83 зона 5

Зона № 5

Обозначение характерных точек контура	Содержатся в Едином государственном реестре недвижимости			Определены в ходе выполнения комплексных кадастровых работ			Метод опреде ления коор динат	Формулы, примененные для расчета средней квадратической погрешности определения координат характерных точек (Mt), м, с подставленными в такие формулы значениями и итоговые (вычисленные) значения Mt, м
	Координаты, м		Ради ус, м	Координаты, м		Ради ус, м		
	X	Y	R	X	Y	R		
1	2	3	4	5	6	7	8	9
н412О	-	-	-	997373.78	5271023.97	-	Метод спутниковых геодезических измерений (определений)	Mt = 0.1 с использованием программного обеспечения КРЕДО ГНСС
н413О	-	-	-	997379.61	5271021.46	-	Метод спутниковых геодезических измерений (определений)	Mt = 0.1 с использованием программного обеспечения КРЕДО ГНСС
н414О	-	-	-	997381.06	5271024.88	-	Метод спутниковых геодезических измерений (определений)	Mt = 0.1 с использованием программного обеспечения КРЕДО ГНСС
н415О	-	-	-	997375.24	5271027.40	-	Метод спутниковых геодезических измерений (определений)	Mt = 0.1 с использованием программного обеспечения КРЕДО ГНСС
н412О	-	-	-	997373.78	5271023.97	-	Метод спутниковых геодезических измерений (определений)	Mt = 0.1 с использованием программного обеспечения КРЕДО ГНСС

**2. Сведения о характеристиках объекта недвижимости  
с кадастровым номером : 83:00:050011:546 :**

№ п/п	Наименование характеристики	Значение характеристики
1	2	3
1.	Вид объекта недвижимости	здание
2.	Ранее присвоенный государственный учетный номер (инвентарный) здания, сооружения, объекта незавершенного строительства	-
3.	Кадастровый номер земельного участка (земельных участков), в границах которого (которых) расположены здание, сооружение, объект незавершенного строительства	83:00:050011:535
4.	Уникальный учетный номер кадастрового квартала, в границах которого расположены здание, сооружение, объект незавершенного строительства	83:00:050011
5.	Сведения об адресе здания, сооружения, объекта незавершенного строительства	-

**2. Сведения о характеристиках объекта недвижимости с кадастровым номером : 83:00:050011:546 :**

№ п/п	Наименование характеристики	Значение характеристики
1	2	3
5.1.	Сведения об ином месте нахождения здания, сооружения, объекта незавершенного строительства, не являющегося объектом адресации, в структурированном виде	-
5.2.	Дополнительные сведения о месте нахождения здания, сооружения, объекта незавершенного строительства	-
6.	Иные сведения	-

**3. Пояснения к сведениям об объекте недвижимости с кадастровым номером 83:00:050011:546 :**

1.	-
----	---

# Описание местоположения зданий, сооружений, объектов незавершенного строительства на земельном участке

## 1. Сведения о характерных точках контура объекта недвижимости с кадастровым номером : 83:00:050011:547 :

Система координат МСК - 83 зона 5							Зона № 5	
Обозначение характерных точек контура	Содержатся в Едином государственном реестре недвижимости			Определены в ходе выполнения комплексных кадастровых работ			Метод опреде ления коор динат	Формулы, примененные для расчета средней квадратической погрешности определения координат характерных точек (Mt), м, с подставленными в такие формулы значениями и итоговые (вычисленные) значения Mt, м
	Координаты, м		Ради ус, м	Координаты, м		Ради ус, м		
	X	Y	R	X	Y	R		
1	2	3	4	5	6	7	8	9
н416О	-	-	-	997445.77	5271203.30	-	Метод спутниковых геодезических измерений (определений)	Mt = 0.1 с использованием программного обеспечения КРЕДО ГНСС
н417О	-	-	-	997451.68	5271201.14	-	Метод спутниковых геодезических измерений (определений)	Mt = 0.1 с использованием программного обеспечения КРЕДО ГНСС
331	-	-	-	997452.85	5271204.38	-	Метод спутниковых геодезических измерений (определений)	Mt = 0.1 с использованием программного обеспечения КРЕДО ГНСС
н418О	-	-	-	997446.92	5271206.54	-	Метод спутниковых геодезических измерений (определений)	Mt = 0.1 с использованием программного обеспечения КРЕДО ГНСС
н416О	-	-	-	997445.77	5271203.30	-	Метод спутниковых геодезических измерений (определений)	Mt = 0.1 с использованием программного обеспечения КРЕДО ГНСС

## 2. Сведения о характеристиках объекта недвижимости с кадастровым номером : 83:00:050011:547 :

№ п/п	Наименование характеристики	Значение характеристики
1	2	3
1.	Вид объекта недвижимости	здание
2.	Ранее присвоенный государственный учетный номер (инвентарный) здания, сооружения, объекта незавершенного строительства	-
3.	Кадастровый номер земельного участка (земельных участков), в границах которого (которых) расположены здание, сооружение, объект незавершенного строительства	83:00:050011:517
4.	Уникальный учетный номер кадастрового квартала, в границах которого расположены здание, сооружение, объект незавершенного строительства	83:00:050011
5.	Сведения об адресе здания, сооружения, объекта незавершенного строительства	-

**2. Сведения о характеристиках объекта недвижимости с кадастровым номером : 83:00:050011:547 :**

№ п/п	Наименование характеристики	Значение характеристики
1	2	3
5.1.	Сведения об ином месте нахождения здания, сооружения, объекта незавершенного строительства, не являющегося объектом адресации, в структурированном виде	-
5.2.	Дополнительные сведения о месте нахождения здания, сооружения, объекта незавершенного строительства	-
6.	Иные сведения	-

**3. Пояснения к сведениям об объекте недвижимости с кадастровым номером 83:00:050011:547 :**

1.	-
----	---

**Описание местоположения зданий, сооружений,  
объектов незавершенного строительства на земельном участке**

**1. Сведения о характерных точках контура объекта недвижимости  
с кадастровым номером : 83:00:050011:548 :**

Система координат МСК - 83 зона 5

Зона № 5

Обозначение характерных точек контура	Содержатся в Едином государственном реестре недвижимости			Определены в ходе выполнения комплексных кадастровых работ			Метод опреде ления коор динат	Формулы, примененные для расчета средней квадратической погрешности определения координат характерных точек (Mt), м, с подставленными в такие формулы значениями и итоговые (вычисленные) значения Mt, м
	Координаты, м		Ради ус, м	Координаты, м		Ради ус, м		
	X	Y	R	X	Y	R		
1	2	3	4	5	6	7	8	9
335	-	-	-	997454.18	5271208.10	-	Метод спутниковых геодезических измерений (определений)	Mt = 0.1 с использованием программного обеспечения КРЕДО ГНСС
322	-	-	-	997455.45	5271211.64	-	Метод спутниковых геодезических измерений (определений)	Mt = 0.1 с использованием программного обеспечения КРЕДО ГНСС
н419О	-	-	-	997449.56	5271213.79	-	Метод спутниковых геодезических измерений (определений)	Mt = 0.1 с использованием программного обеспечения КРЕДО ГНСС
н420О	-	-	-	997448.27	5271210.27	-	Метод спутниковых геодезических измерений (определений)	Mt = 0.1 с использованием программного обеспечения КРЕДО ГНСС
335	-	-	-	997454.18	5271208.10	-	Метод спутниковых геодезических измерений (определений)	Mt = 0.1 с использованием программного обеспечения КРЕДО ГНСС

**2. Сведения о характеристиках объекта недвижимости  
с кадастровым номером : 83:00:050011:548 :**

№ п/п	Наименование характеристики	Значение характеристики
1	2	3
1.	Вид объекта недвижимости	здание
2.	Ранее присвоенный государственный учетный номер (инвентарный) здания, сооружения, объекта незавершенного строительства	-
3.	Кадастровый номер земельного участка (земельных участков), в границах которого (которых) расположены здание, сооружение, объект незавершенного строительства	83:00:050011:515
4.	Уникальный учетный номер кадастрового квартала, в границах которого расположены здание, сооружение, объект незавершенного строительства	83:00:050011
5.	Сведения об адресе здания, сооружения, объекта незавершенного строительства	-

**2. Сведения о характеристиках объекта недвижимости с кадастровым номером : 83:00:050011:548 :**

№ п/п	Наименование характеристики	Значение характеристики
1	2	3
5.1.	Сведения об ином месте нахождения здания, сооружения, объекта незавершенного строительства, не являющегося объектом адресации, в структурированном виде	-
5.2.	Дополнительные сведения о месте нахождения здания, сооружения, объекта незавершенного строительства	-
6.	Иные сведения	-

**3. Пояснения к сведениям об объекте недвижимости с кадастровым номером 83:00:050011:548 :**

1.	-
----	---

**Описание местоположения зданий, сооружений,  
объектов незавершенного строительства на земельном участке**

**1. Сведения о характерных точках контура объекта недвижимости  
с кадастровым номером : 83:00:050011:549 :**

Система координат МСК - 83 зона 5

Зона № 5

Обозначение характерных точек контура	Содержатся в Едином государственном реестре недвижимости			Определены в ходе выполнения комплексных кадастровых работ			Метод опреде ления коор динат	Формулы, примененные для расчета средней квадратической погрешности определения координат характерных точек (Mt), м, с подставленными в такие формулы значениями и итоговые (вычисленные) значения Mt, м
	Координаты, м		Ради ус, м	Координаты, м		Ради ус, м		
	X	Y	R	X	Y	R		
1	2	3	4	5	6	7	8	9
322	-	-	-	997455.45	5271211.64	-	Метод спутниковых геодезических измерений (определений)	Mt = 0.1 с использованием программного обеспечения КРЕДО ГНСС
н421О	-	-	-	997461.57	5271209.43	-	Метод спутниковых геодезических измерений (определений)	Mt = 0.1 с использованием программного обеспечения КРЕДО ГНСС
н422О	-	-	-	997462.80	5271212.83	-	Метод спутниковых геодезических измерений (определений)	Mt = 0.1 с использованием программного обеспечения КРЕДО ГНСС
н423О	-	-	-	997456.69	5271215.07	-	Метод спутниковых геодезических измерений (определений)	Mt = 0.1 с использованием программного обеспечения КРЕДО ГНСС
322	-	-	-	997455.45	5271211.64	-	Метод спутниковых геодезических измерений (определений)	Mt = 0.1 с использованием программного обеспечения КРЕДО ГНСС

**2. Сведения о характеристиках объекта недвижимости  
с кадастровым номером : 83:00:050011:549 :**

№ п/п	Наименование характеристики	Значение характеристики
1	2	3
1.	Вид объекта недвижимости	здание
2.	Ранее присвоенный государственный учетный номер (инвентарный) здания, сооружения, объекта незавершенного строительства	-
3.	Кадастровый номер земельного участка (земельных участков), в границах которого (которых) расположены здание, сооружение, объект незавершенного строительства	83:00:050011:518
4.	Уникальный учетный номер кадастрового квартала, в границах которого расположены здание, сооружение, объект незавершенного строительства	83:00:050011
5.	Сведения об адресе здания, сооружения, объекта незавершенного строительства	-



**2. Сведения о характеристиках объекта недвижимости с кадастровым номером : 83:00:050011:549 :**

№ п/п	Наименование характеристики	Значение характеристики
1	2	3
5.1.	Сведения об ином месте нахождения здания, сооружения, объекта незавершенного строительства, не являющегося объектом адресации, в структурированном виде	-
5.2.	Дополнительные сведения о месте нахождения здания, сооружения, объекта незавершенного строительства	-
6.	Иные сведения	-

**3. Пояснения к сведениям об объекте недвижимости с кадастровым номером 83:00:050011:549 :**

1.	-
----	---

# Описание местоположения зданий, сооружений, объектов незавершенного строительства на земельном участке

## 1. Сведения о характерных точках контура объекта недвижимости с кадастровым номером : 83:00:050011:550 :

Система координат МСК - 83 зона 5							Зона № 5	
Обозначение характерных точек контура	Содержатся в Едином государственном реестре недвижимости			Определены в ходе выполнения комплексных кадастровых работ			Метод опреде ления коор динат	Формулы, примененные для расчета средней квадратической погрешности определения координат характерных точек (Mt), м, с подставленными в такие формулы значениями и итоговые (вычисленные) значения Mt, м
	Координаты, м		Ради ус, м	Координаты, м		Ради ус, м		
	X	Y	R	X	Y	R		
1	2	3	4	5	6	7	8	9
н424О	-	-	-	997446.93	5271206.57	-	Метод спутниковых геодезических измерений (определений)	Mt = 0.1 с использованием программного обеспечения КРЕДО ГНСС
н425О	-	-	-	997452.84	5271204.40	-	Метод спутниковых геодезических измерений (определений)	Mt = 0.1 с использованием программного обеспечения КРЕДО ГНСС
н426О	-	-	-	997454.16	5271208.07	-	Метод спутниковых геодезических измерений (определений)	Mt = 0.1 с использованием программного обеспечения КРЕДО ГНСС
н427О	-	-	-	997448.27	5271210.22	-	Метод спутниковых геодезических измерений (определений)	Mt = 0.1 с использованием программного обеспечения КРЕДО ГНСС
н424О	-	-	-	997446.93	5271206.57	-	Метод спутниковых геодезических измерений (определений)	Mt = 0.1 с использованием программного обеспечения КРЕДО ГНСС

## 2. Сведения о характеристиках объекта недвижимости с кадастровым номером : 83:00:050011:550 :

№ п/п	Наименование характеристики	Значение характеристики
1	2	3
1.	Вид объекта недвижимости	здание
2.	Ранее присвоенный государственный учетный номер (инвентарный) здания, сооружения, объекта незавершенного строительства	-
3.	Кадастровый номер земельного участка (земельных участков), в границах которого (которых) расположены здание, сооружение, объект незавершенного строительства	83:00:050011:516
4.	Уникальный учетный номер кадастрового квартала, в границах которого расположены здание, сооружение, объект незавершенного строительства	83:00:050011
5.	Сведения об адресе здания, сооружения, объекта незавершенного строительства	-

**2. Сведения о характеристиках объекта недвижимости с кадастровым номером : 83:00:050011:550 :**

№ п/п	Наименование характеристики	Значение характеристики
1	2	3
5.1.	Сведения об ином месте нахождения здания, сооружения, объекта незавершенного строительства, не являющегося объектом адресации, в структурированном виде	-
5.2.	Дополнительные сведения о месте нахождения здания, сооружения, объекта незавершенного строительства	-
6.	Иные сведения	-

**3. Пояснения к сведениям об объекте недвижимости с кадастровым номером 83:00:050011:550 :**

1.	-
----	---

**Описание местоположения зданий, сооружений,  
объектов незавершенного строительства на земельном участке**

**1. Сведения о характерных точках контура объекта недвижимости  
с кадастровым номером : 83:00:050011:551 :**

Система координат МСК - 83 зона 5

Зона № 5

Обозначение характерных точек контура	Содержатся в Едином государственном реестре недвижимости			Определены в ходе выполнения комплексных кадастровых работ			Метод опреде ления коор динат	Формулы, примененные для расчета средней квадратической погрешности определения координат характерных точек (Mt), м, с подставленными в такие формулы значениями и итоговые (вычисленные) значения Mt, м
	Координаты, м		Ради ус, м	Координаты, м		Ради ус, м		
	X	Y	R	X	Y	R		
1	2	3	4	5	6	7	8	9
н428О	-	-	-	997444.47	5271199.70	-	Метод спутниковых геодезических измерений (определений)	Mt = 0.1 с использованием программного обеспечения КРЕДО ГНСС
н429О	-	-	-	997450.37	5271197.55	-	Метод спутниковых геодезических измерений (определений)	Mt = 0.1 с использованием программного обеспечения КРЕДО ГНСС
н430О	-	-	-	997451.66	5271201.12	-	Метод спутниковых геодезических измерений (определений)	Mt = 0.1 с использованием программного обеспечения КРЕДО ГНСС
н431О	-	-	-	997445.76	5271203.27	-	Метод спутниковых геодезических измерений (определений)	Mt = 0.1 с использованием программного обеспечения КРЕДО ГНСС
н428О	-	-	-	997444.47	5271199.70	-	Метод спутниковых геодезических измерений (определений)	Mt = 0.1 с использованием программного обеспечения КРЕДО ГНСС

**2. Сведения о характеристиках объекта недвижимости  
с кадастровым номером : 83:00:050011:551 :**

№ п/п	Наименование характеристики	Значение характеристики
1	2	3
1.	Вид объекта недвижимости	здание
2.	Ранее присвоенный государственный учетный номер (инвентарный) здания, сооружения, объекта незавершенного строительства	-
3.	Кадастровый номер земельного участка (земельных участков), в границах которого (которых) расположены здание, сооружение, объект незавершенного строительства	83:00:050011:511
4.	Уникальный учетный номер кадастрового квартала, в границах которого расположены здание, сооружение, объект незавершенного строительства	83:00:050011
5.	Сведения об адресе здания, сооружения, объекта незавершенного строительства	-

**2. Сведения о характеристиках объекта недвижимости с кадастровым номером : 83:00:050011:551 :**

№ п/п	Наименование характеристики	Значение характеристики
1	2	3
5.1.	Сведения об ином месте нахождения здания, сооружения, объекта незавершенного строительства, не являющегося объектом адресации, в структурированном виде	-
5.2.	Дополнительные сведения о месте нахождения здания, сооружения, объекта незавершенного строительства	-
6.	Иные сведения	Запрещение регистрации

**3. Пояснения к сведениям об объекте недвижимости с кадастровым номером 83:00:050011:551 :**

1.	-
----	---

# Описание местоположения зданий, сооружений, объектов незавершенного строительства на земельном участке

## 1. Сведения о характерных точках контура объекта недвижимости с кадастровым номером : 83:00:050011:552 :

Система координат МСК - 83 зона 5

Зона № 5

Обозначение характерных точек контура	Содержатся в Едином государственном реестре недвижимости			Определены в ходе выполнения комплексных кадастровых работ			Метод опреде ления коор динат	Формулы, примененные для расчета средней квадратической погрешности определения координат характерных точек (Mt), м, с подставленными в такие формулы значениями и итоговые (вычисленные) значения Mt, м
	Координаты, м		Ради ус, м	Координаты, м		Ради ус, м		
	X	Y	R	X	Y	R		
1	2	3	4	5	6	7	8	9
н432О	-	-	-	997450.38	5271197.55	-	Метод спутниковых геодезических измерений (определений)	Mt = 0.1 с использованием программного обеспечения КРЕДО ГНСС
н433О	-	-	-	997456.49	5271195.32	-	Метод спутниковых геодезических измерений (определений)	Mt = 0.1 с использованием программного обеспечения КРЕДО ГНСС
н434О	-	-	-	997457.78	5271198.89	-	Метод спутниковых геодезических измерений (определений)	Mt = 0.1 с использованием программного обеспечения КРЕДО ГНСС
323	-	-	-	997451.68	5271201.13	-	Метод спутниковых геодезических измерений (определений)	Mt = 0.1 с использованием программного обеспечения КРЕДО ГНСС
н432О	-	-	-	997450.38	5271197.55	-	Метод спутниковых геодезических измерений (определений)	Mt = 0.1 с использованием программного обеспечения КРЕДО ГНСС

## 2. Сведения о характеристиках объекта недвижимости с кадастровым номером : 83:00:050011:552 :

№ п/п	Наименование характеристики	Значение характеристики
1	2	3
1.	Вид объекта недвижимости	здание
2.	Ранее присвоенный государственный учетный номер (инвентарный) здания, сооружения, объекта незавершенного строительства	-
3.	Кадастровый номер земельного участка (земельных участков), в границах которого (которых) расположены здание, сооружение, объект незавершенного строительства	83:00:050011:514
4.	Уникальный учетный номер кадастрового квартала, в границах которого расположены здание, сооружение, объект незавершенного строительства	83:00:050011
5.	Сведения об адресе здания, сооружения, объекта незавершенного строительства	-

**2. Сведения о характеристиках объекта недвижимости с кадастровым номером : 83:00:050011:552 :**

№ п/п	Наименование характеристики	Значение характеристики
1	2	3
5.1.	Сведения об ином месте нахождения здания, сооружения, объекта незавершенного строительства, не являющегося объектом адресации, в структурированном виде	-
5.2.	Дополнительные сведения о месте нахождения здания, сооружения, объекта незавершенного строительства	-
6.	Иные сведения	-

**3. Пояснения к сведениям об объекте недвижимости с кадастровым номером 83:00:050011:552 :**

1.	-
----	---

# Описание местоположения зданий, сооружений, объектов незавершенного строительства на земельном участке

**1. Сведения о характерных точках контура объекта недвижимости  
с кадастровым номером : 83:00:050011:553 :**

Система координат МСК - 83 зона 5

Зона № 5

Обозначение характерных точек контура	Содержатся в Едином государственном реестре недвижимости			Определены в ходе выполнения комплексных кадастровых работ			Метод опреде ления коор динат	Формулы, примененные для расчета средней квадратической погрешности определения координат характерных точек (Mt), м, с подставленными в такие формулы значениями и итоговые (вычисленные) значения Mt, м
	Координаты, м		Ради ус, м	Координаты, м		Ради ус, м		
	X	Y	R	X	Y	R		
1	2	3	4	5	6	7	8	9
323	-	-	-	997451.68	5271201.13	-	Метод спутниковых геодезических измерений (определений)	Mt = 0.1 с использованием программного обеспечения КРЕДО ГНСС
н4350	-	-	-	997457.78	5271198.90	-	Метод спутниковых геодезических измерений (определений)	Mt = 0.1 с использованием программного обеспечения КРЕДО ГНСС
н4360	-	-	-	997458.94	5271202.14	-	Метод спутниковых геодезических измерений (определений)	Mt = 0.1 с использованием программного обеспечения КРЕДО ГНСС
331	-	-	-	997452.85	5271204.38	-	Метод спутниковых геодезических измерений (определений)	Mt = 0.1 с использованием программного обеспечения КРЕДО ГНСС
323	-	-	-	997451.68	5271201.13	-	Метод спутниковых геодезических измерений (определений)	Mt = 0.1 с использованием программного обеспечения КРЕДО ГНСС

**2. Сведения о характеристиках объекта недвижимости  
с кадастровым номером : 83:00:050011:553 :**

№ п/п	Наименование характеристики	Значение характеристики
1	2	3
1.	Вид объекта недвижимости	здание
2.	Ранее присвоенный государственный учетный номер (инвентарный) здания, сооружения, объекта незавершенного строительства	-
3.	Кадастровый номер земельного участка (земельных участков), в границах которого (которых) расположены здание, сооружение, объект незавершенного строительства	83:00:050011:513
4.	Уникальный учетный номер кадастрового квартала, в границах которого расположены здание, сооружение, объект незавершенного строительства	83:00:050011
5.	Сведения об адресе здания, сооружения, объекта незавершенного строительства	-



**2. Сведения о характеристиках объекта недвижимости с кадастровым номером : 83:00:050011:553 :**

№ п/п	Наименование характеристики	Значение характеристики
1	2	3
5.1.	Сведения об ином месте нахождения здания, сооружения, объекта незавершенного строительства, не являющегося объектом адресации, в структурированном виде	-
5.2.	Дополнительные сведения о месте нахождения здания, сооружения, объекта незавершенного строительства	-
6.	Иные сведения	-

**3. Пояснения к сведениям об объекте недвижимости с кадастровым номером 83:00:050011:553 :**

1.	-
----	---

**Описание местоположения зданий, сооружений,  
объектов незавершенного строительства на земельном участке**

**1. Сведения о характерных точках контура объекта недвижимости  
с кадастровым номером : 83:00:050011:554 :**

Система координат МСК - 83 зона 5

Зона № 5

Обозначение характерных точек контура	Содержатся в Едином государственном реестре недвижимости			Определены в ходе выполнения комплексных кадастровых работ			Метод опреде ления коор динат	Формулы, примененные для расчета средней квадратической погрешности определения координат характерных точек (Mt), м, с подставленными в такие формулы значениями и итоговые (вычисленные) значения Mt, м
	Координаты, м		Ради ус, м	Координаты, м		Ради ус, м		
	X	Y	R	X	Y	R		
1	2	3	4	5	6	7	8	9
н437О	-	-	-	997449.56	5271213.80	-	Метод спутниковых геодезических измерений (определений)	Mt = 0.1 с использованием программного обеспечения КРЕДО ГНСС
322	-	-	-	997455.45	5271211.64	-	Метод спутниковых геодезических измерений (определений)	Mt = 0.1 с использованием программного обеспечения КРЕДО ГНСС
н438О	-	-	-	997456.67	5271215.06	-	Метод спутниковых геодезических измерений (определений)	Mt = 0.1 с использованием программного обеспечения КРЕДО ГНСС
н439О	-	-	-	997450.77	5271217.22	-	Метод спутниковых геодезических измерений (определений)	Mt = 0.1 с использованием программного обеспечения КРЕДО ГНСС
н437О	-	-	-	997449.56	5271213.80	-	Метод спутниковых геодезических измерений (определений)	Mt = 0.1 с использованием программного обеспечения КРЕДО ГНСС

**2. Сведения о характеристиках объекта недвижимости  
с кадастровым номером : 83:00:050011:554 :**

№ п/п	Наименование характеристики	Значение характеристики
1	2	3
1.	Вид объекта недвижимости	здание
2.	Ранее присвоенный государственный учетный номер (инвентарный) здания, сооружения, объекта незавершенного строительства	-
3.	Кадастровый номер земельного участка (земельных участков), в границах которого (которых) расположены здание, сооружение, объект незавершенного строительства	83:00:050011:510
4.	Уникальный учетный номер кадастрового квартала, в границах которого расположены здание, сооружение, объект незавершенного строительства	83:00:050011
5.	Сведения об адресе здания, сооружения, объекта незавершенного строительства	-

**2. Сведения о характеристиках объекта недвижимости с кадастровым номером : 83:00:050011:554 :**

№ п/п	Наименование характеристики	Значение характеристики
1	2	3
5.1.	Сведения об ином месте нахождения здания, сооружения, объекта незавершенного строительства, не являющегося объектом адресации, в структурированном виде	-
5.2.	Дополнительные сведения о месте нахождения здания, сооружения, объекта незавершенного строительства	-
6.	Иные сведения	-

**3. Пояснения к сведениям об объекте недвижимости с кадастровым номером 83:00:050011:554 :**

1.	-
----	---

**Описание местоположения зданий, сооружений,  
объектов незавершенного строительства на земельном участке**

**1. Сведения о характерных точках контура объекта недвижимости  
с кадастровым номером : 83:00:050011:563 :**

Система координат МСК - 83 зона 5							Зона № 5	
Обозначение характерных точек контура	Содержатся в Едином государственном реестре недвижимости			Определены в ходе выполнения комплексных кадастровых работ			Метод опреде ления коор динат	Формулы, примененные для расчета средней квадратической погрешности определения координат характерных точек (Mt), м, с подставленными в такие формулы значениями и итоговые (вычисленные) значения Mt, м
	Координаты, м		Ради ус, м	Координаты, м		Ради ус, м		
	X	Y	R	X	Y	R		
1	2	3	4	5	6	7	8	9
н440О	-	-	-	997379.74	5271037.93	-	Метод спутниковых геодезических измерений (определений)	Mt = 0.1 с использованием программного обеспечения КРЕДО ГНСС
н441О	-	-	-	997385.50	5271035.44	-	Метод спутниковых геодезических измерений (определений)	Mt = 0.1 с использованием программного обеспечения КРЕДО ГНСС
н442О	-	-	-	997386.99	5271038.89	-	Метод спутниковых геодезических измерений (определений)	Mt = 0.1 с использованием программного обеспечения КРЕДО ГНСС
н443О	-	-	-	997381.23	5271041.38	-	Метод спутниковых геодезических измерений (определений)	Mt = 0.1 с использованием программного обеспечения КРЕДО ГНСС
н440О	-	-	-	997379.74	5271037.93	-	Метод спутниковых геодезических измерений (определений)	Mt = 0.1 с использованием программного обеспечения КРЕДО ГНСС

**2. Сведения о характеристиках объекта недвижимости  
с кадастровым номером : 83:00:050011:563 :**

№ п/п	Наименование характеристики	Значение характеристики
1	2	3
1.	Вид объекта недвижимости	здание
2.	Ранее присвоенный государственный учетный номер (инвентарный) здания, сооружения, объекта незавершенного строительства	-
3.	Кадастровый номер земельного участка (земельных участков), в границах которого (которых) расположены здание, сооружение, объект незавершенного строительства	83:00:050011:491
4.	Уникальный учетный номер кадастрового квартала, в границах которого расположены здание, сооружение, объект незавершенного строительства	83:00:050011
5.	Сведения об адресе здания, сооружения, объекта незавершенного строительства	-

**2. Сведения о характеристиках объекта недвижимости с кадастровым номером : 83:00:050011:563 :**

№ п/п	Наименование характеристики	Значение характеристики
1	2	3
5.1.	Сведения об ином месте нахождения здания, сооружения, объекта незавершенного строительства, не являющегося объектом адресации, в структурированном виде	-
5.2.	Дополнительные сведения о месте нахождения здания, сооружения, объекта незавершенного строительства	-
6.	Иные сведения	-

**3. Пояснения к сведениям об объекте недвижимости с кадастровым номером 83:00:050011:563 :**

1.	-
----	---

# Описание местоположения зданий, сооружений, объектов незавершенного строительства на земельном участке

## 1. Сведения о характерных точках контура объекта недвижимости с кадастровым номером : 83:00:050011:564 :

Система координат МСК - 83 зона 5							Зона № 5	
Обозначение характерных точек контура	Содержатся в Едином государственном реестре недвижимости			Определены в ходе выполнения комплексных кадастровых работ			Метод опреде ления коор динат	Формулы, примененные для расчета средней квадратической погрешности определения координат характерных точек (Mt), м, с подставленными в такие формулы значениями и итоговые (вычисленные) значения Mt, м
	Координаты, м		Ради ус, м	Координаты, м		Ради ус, м		
	X	Y	R	X	Y	R		
1	2	3	4	5	6	7	8	9
н444О	-	-	-	997373.88	5271040.45	-	Метод спутниковых геодезических измерений (определений)	Mt = 0.1 с использованием программного обеспечения КРЕДО ГНСС
н445О	-	-	-	997379.72	5271037.94	-	Метод спутниковых геодезических измерений (определений)	Mt = 0.1 с использованием программного обеспечения КРЕДО ГНСС
н446О	-	-	-	997381.21	5271041.39	-	Метод спутниковых геодезических измерений (определений)	Mt = 0.1 с использованием программного обеспечения КРЕДО ГНСС
н447О	-	-	-	997375.36	5271043.92	-	Метод спутниковых геодезических измерений (определений)	Mt = 0.1 с использованием программного обеспечения КРЕДО ГНСС
н444О	-	-	-	997373.88	5271040.45	-	Метод спутниковых геодезических измерений (определений)	Mt = 0.1 с использованием программного обеспечения КРЕДО ГНСС

## 2. Сведения о характеристиках объекта недвижимости с кадастровым номером : 83:00:050011:564 :

№ п/п	Наименование характеристики	Значение характеристики
1	2	3
1.	Вид объекта недвижимости	здание
2.	Ранее присвоенный государственный учетный номер (инвентарный) здания, сооружения, объекта незавершенного строительства	-
3.	Кадастровый номер земельного участка (земельных участков), в границах которого (которых) расположены здание, сооружение, объект незавершенного строительства	83:00:050011:490
4.	Уникальный учетный номер кадастрового квартала, в границах которого расположены здание, сооружение, объект незавершенного строительства	83:00:050011
5.	Сведения об адресе здания, сооружения, объекта незавершенного строительства	-

**2. Сведения о характеристиках объекта недвижимости с кадастровым номером : 83:00:050011:564 :**

№ п/п	Наименование характеристики	Значение характеристики
1	2	3
5.1.	Сведения об ином месте нахождения здания, сооружения, объекта незавершенного строительства, не являющегося объектом адресации, в структурированном виде	-
5.2.	Дополнительные сведения о месте нахождения здания, сооружения, объекта незавершенного строительства	-
6.	Иные сведения	-

**3. Пояснения к сведениям об объекте недвижимости с кадастровым номером 83:00:050011:564 :**

1.	-
----	---

# Описание местоположения зданий, сооружений, объектов незавершенного строительства на земельном участке

## 1. Сведения о характерных точках контура объекта недвижимости с кадастровым номером : 83:00:050011:565 :

Система координат МСК - 83 зона 5							Зона № 5	
Обозначение характерных точек контура	Содержатся в Едином государственном реестре недвижимости			Определены в ходе выполнения комплексных кадастровых работ			Метод опреде ления коор динат	Формулы, примененные для расчета средней квадратической погрешности определения координат характерных точек (Mt), м, с подставленными в такие формулы значениями и итоговые (вычисленные) значения Mt, м
	Координаты, м		Ради ус, м	Координаты, м		Ради ус, м		
	X	Y	R	X	Y	R		
1	2	3	4	5	6	7	8	9
н448О	-	-	-	997303.16	5271030.21	-	Метод спутниковых геодезических измерений (определений)	Mt = 0.1 с использованием программного обеспечения КРЕДО ГНСС
н449О	-	-	-	997304.62	5271034.16	-	Метод спутниковых геодезических измерений (определений)	Mt = 0.1 с использованием программного обеспечения КРЕДО ГНСС
н450О	-	-	-	997298.34	5271036.49	-	Метод спутниковых геодезических измерений (определений)	Mt = 0.1 с использованием программного обеспечения КРЕДО ГНСС
н451О	-	-	-	997296.89	5271032.54	-	Метод спутниковых геодезических измерений (определений)	Mt = 0.1 с использованием программного обеспечения КРЕДО ГНСС
н448О	-	-	-	997303.16	5271030.21	-	Метод спутниковых геодезических измерений (определений)	Mt = 0.1 с использованием программного обеспечения КРЕДО ГНСС

## 2. Сведения о характеристиках объекта недвижимости с кадастровым номером : 83:00:050011:565 :

№ п/п	Наименование характеристики	Значение характеристики
1	2	3
1.	Вид объекта недвижимости	здание
2.	Ранее присвоенный государственный учетный номер (инвентарный) здания, сооружения, объекта незавершенного строительства	-
3.	Кадастровый номер земельного участка (земельных участков), в границах которого (которых) расположены здание, сооружение, объект незавершенного строительства	83:00:050011:539
4.	Уникальный учетный номер кадастрового квартала, в границах которого расположены здание, сооружение, объект незавершенного строительства	83:00:050011
5.	Сведения об адресе здания, сооружения, объекта незавершенного строительства	-



**2. Сведения о характеристиках объекта недвижимости с кадастровым номером : 83:00:050011:565 :**

№ п/п	Наименование характеристики	Значение характеристики
1	2	3
5.1.	Сведения об ином месте нахождения здания, сооружения, объекта незавершенного строительства, не являющегося объектом адресации, в структурированном виде	-
5.2.	Дополнительные сведения о месте нахождения здания, сооружения, объекта незавершенного строительства	-
6.	Иные сведения	-

**3. Пояснения к сведениям об объекте недвижимости с кадастровым номером 83:00:050011:565 :**

1.	-
----	---

# Описание местоположения зданий, сооружений, объектов незавершенного строительства на земельном участке

## 1. Сведения о характерных точках контура объекта недвижимости с кадастровым номером : 83:00:050011:567 :

Система координат МСК - 83 зона 5							Зона № 5	
Обозначение характерных точек контура	Содержатся в Едином государственном реестре недвижимости			Определены в ходе выполнения комплексных кадастровых работ			Метод опреде ления коор динат	Формулы, примененные для расчета средней квадратической погрешности определения координат характерных точек (Mt), м, с подставленными в такие формулы значениями и итоговые (вычисленные) значения Mt, м
	Координаты, м		Ради ус, м	Координаты, м		Ради ус, м		
	X	Y	R	X	Y	R		
1	2	3	4	5	6	7	8	9
н452О	-	-	-	997462.83	5271212.92	-	Метод спутниковых геодезических измерений (определений)	Mt = 0.1 с использованием программного обеспечения КРЕДО ГНСС
н453О	-	-	-	997464.07	5271216.39	-	Метод спутниковых геодезических измерений (определений)	Mt = 0.1 с использованием программного обеспечения КРЕДО ГНСС
н454О	-	-	-	997457.96	5271218.60	-	Метод спутниковых геодезических измерений (определений)	Mt = 0.1 с использованием программного обеспечения КРЕДО ГНСС
н455О	-	-	-	997456.71	5271215.12	-	Метод спутниковых геодезических измерений (определений)	Mt = 0.1 с использованием программного обеспечения КРЕДО ГНСС
н452О	-	-	-	997462.83	5271212.92	-	Метод спутниковых геодезических измерений (определений)	Mt = 0.1 с использованием программного обеспечения КРЕДО ГНСС

## 2. Сведения о характеристиках объекта недвижимости с кадастровым номером : 83:00:050011:567 :

№ п/п	Наименование характеристики	Значение характеристики
1	2	3
1.	Вид объекта недвижимости	здание
2.	Ранее присвоенный государственный учетный номер (инвентарный) здания, сооружения, объекта незавершенного строительства	-
3.	Кадастровый номер земельного участка (земельных участков), в границах которого (которых) расположены здание, сооружение, объект незавершенного строительства	83:00:050011:512
4.	Уникальный учетный номер кадастрового квартала, в границах которого расположены здание, сооружение, объект незавершенного строительства	83:00:050011
5.	Сведения об адресе здания, сооружения, объекта незавершенного строительства	-

**2. Сведения о характеристиках объекта недвижимости с кадастровым номером : 83:00:050011:567 :**

№ п/п	Наименование характеристики	Значение характеристики
1	2	3
5.1.	Сведения об ином месте нахождения здания, сооружения, объекта незавершенного строительства, не являющегося объектом адресации, в структурированном виде	-
5.2.	Дополнительные сведения о месте нахождения здания, сооружения, объекта незавершенного строительства	-
6.	Иные сведения	-

**3. Пояснения к сведениям об объекте недвижимости с кадастровым номером 83:00:050011:567 :**

1.	-
----	---

**Описание местоположения зданий, сооружений,  
объектов незавершенного строительства на земельном участке**

**1. Сведения о характерных точках контура объекта недвижимости  
с кадастровым номером : 83:00:050011:568 :**

Система координат МСК - 83 зона 5							Зона № 5	
Обозначение характерных точек контура	Содержатся в Едином государственном реестре недвижимости			Определены в ходе выполнения комплексных кадастровых работ			Метод опреде ления коор динат	Формулы, примененные для расчета средней квадратической погрешности определения координат характерных точек (Mt), м, с подставленными в такие формулы значениями и итоговые (вычисленные) значения Mt, м
	Координаты, м		Ради ус, м	Координаты, м		Ради ус, м		
	X	Y	R	X	Y	R		
1	2	3	4	5	6	7	8	9
н456О	-	-	-	997452.87	5271204.39	-	Метод спутниковых геодезических измерений (определений)	Mt = 0.1 с использованием программного обеспечения КРЕДО ГНСС
н457О	-	-	-	997458.95	5271202.16	-	Метод спутниковых геодезических измерений (определений)	Mt = 0.1 с использованием программного обеспечения КРЕДО ГНСС
н458О	-	-	-	997460.27	5271205.83	-	Метод спутниковых геодезических измерений (определений)	Mt = 0.1 с использованием программного обеспечения КРЕДО ГНСС
н459О	-	-	-	997454.21	5271208.04	-	Метод спутниковых геодезических измерений (определений)	Mt = 0.1 с использованием программного обеспечения КРЕДО ГНСС
н456О	-	-	-	997452.87	5271204.39	-	Метод спутниковых геодезических измерений (определений)	Mt = 0.1 с использованием программного обеспечения КРЕДО ГНСС

**2. Сведения о характеристиках объекта недвижимости  
с кадастровым номером : 83:00:050011:568 :**

№ п/п	Наименование характеристики	Значение характеристики
1	2	3
1.	Вид объекта недвижимости	здание
2.	Ранее присвоенный государственный учетный номер (инвентарный) здания, сооружения, объекта незавершенного строительства	-
3.	Кадастровый номер земельного участка (земельных участков), в границах которого (которых) расположены здание, сооружение, объект незавершенного строительства	83:00:050011:544
4.	Уникальный учетный номер кадастрового квартала, в границах которого расположены здание, сооружение, объект незавершенного строительства	83:00:050011
5.	Сведения об адресе здания, сооружения, объекта незавершенного строительства	-

**2. Сведения о характеристиках объекта недвижимости с кадастровым номером : 83:00:050011:568 :**

№ п/п	Наименование характеристики	Значение характеристики
1	2	3
5.1.	Сведения об ином месте нахождения здания, сооружения, объекта незавершенного строительства, не являющегося объектом адресации, в структурированном виде	-
5.2.	Дополнительные сведения о месте нахождения здания, сооружения, объекта незавершенного строительства	-
6.	Иные сведения	-

**3. Пояснения к сведениям об объекте недвижимости с кадастровым номером 83:00:050011:568 :**

1.	-
----	---

# Описание местоположения зданий, сооружений, объектов незавершенного строительства на земельном участке

## 1. Сведения о характерных точках контура объекта недвижимости с кадастровым номером : 83:00:050011:569 :

Система координат МСК - 83 зона 5							Зона № 5	
Обозначение характерных точек контура	Содержатся в Едином государственном реестре недвижимости			Определены в ходе выполнения комплексных кадастровых работ			Метод опреде ления коор динат	Формулы, примененные для расчета средней квадратической погрешности определения координат характерных точек (Mt), м, с подставленными в такие формулы значениями и итоговые (вычисленные) значения Mt, м
	Координаты, м		Ради ус, м	Координаты, м		Ради ус, м		
	X	Y	R	X	Y	R		
1	2	3	4	5	6	7	8	9
н460О	-	-	-	997378.23	5271034.42	-	Метод спутниковых геодезических измерений (определений)	Mt = 0.1 с использованием программного обеспечения КРЕДО ГНСС
н461О	-	-	-	997384.00	5271031.93	-	Метод спутниковых геодезических измерений (определений)	Mt = 0.1 с использованием программного обеспечения КРЕДО ГНСС
н462О	-	-	-	997385.48	5271035.38	-	Метод спутниковых геодезических измерений (определений)	Mt = 0.1 с использованием программного обеспечения КРЕДО ГНСС
н463О	-	-	-	997379.72	5271037.88	-	Метод спутниковых геодезических измерений (определений)	Mt = 0.1 с использованием программного обеспечения КРЕДО ГНСС
н460О	-	-	-	997378.23	5271034.42	-	Метод спутниковых геодезических измерений (определений)	Mt = 0.1 с использованием программного обеспечения КРЕДО ГНСС

## 2. Сведения о характеристиках объекта недвижимости с кадастровым номером : 83:00:050011:569 :

№ п/п	Наименование характеристики	Значение характеристики
1	2	3
1.	Вид объекта недвижимости	здание
2.	Ранее присвоенный государственный учетный номер (инвентарный) здания, сооружения, объекта незавершенного строительства	-
3.	Кадастровый номер земельного участка (земельных участков), в границах которого (которых) расположены здание, сооружение, объект незавершенного строительства	83:00:050011:487
4.	Уникальный учетный номер кадастрового квартала, в границах которого расположены здание, сооружение, объект незавершенного строительства	83:00:050011
5.	Сведения об адресе здания, сооружения, объекта незавершенного строительства	-

**2. Сведения о характеристиках объекта недвижимости с кадастровым номером : 83:00:050011:569 :**

№ п/п	Наименование характеристики	Значение характеристики
1	2	3
5.1.	Сведения об ином месте нахождения здания, сооружения, объекта незавершенного строительства, не являющегося объектом адресации, в структурированном виде	-
5.2.	Дополнительные сведения о месте нахождения здания, сооружения, объекта незавершенного строительства	-
6.	Иные сведения	-

**3. Пояснения к сведениям об объекте недвижимости с кадастровым номером 83:00:050011:569 :**

1.	-
----	---

# Описание местоположения зданий, сооружений, объектов незавершенного строительства на земельном участке

## 1. Сведения о характерных точках контура объекта недвижимости с кадастровым номером : 83:00:050011:578 :

Система координат МСК - 83 зона 5							Зона № 5	
Обозначение характерных точек контура	Содержатся в Едином государственном реестре недвижимости			Определены в ходе выполнения комплексных кадастровых работ			Метод опреде ления коор динат	Формулы, примененные для расчета средней квадратической погрешности определения координат характерных точек (Mt), м, с подставленными в такие формулы значениями и итоговые (вычисленные) значения Mt, м
	Координаты, м		Ради ус, м	Координаты, м		Ради ус, м		
	X	Y	R	X	Y	R		
1	2	3	4	5	6	7	8	9
н464О	-	-	-	997358.29	5271185.65	-	Метод спутниковых геодезических измерений (определений)	Mt = 0.1 с использованием программного обеспечения КРЕДО ГНСС
н465О	-	-	-	997364.82	5271183.11	-	Метод спутниковых геодезических измерений (определений)	Mt = 0.1 с использованием программного обеспечения КРЕДО ГНСС
н466О	-	-	-	997366.26	5271186.83	-	Метод спутниковых геодезических измерений (определений)	Mt = 0.1 с использованием программного обеспечения КРЕДО ГНСС
н467О	-	-	-	997359.74	5271189.37	-	Метод спутниковых геодезических измерений (определений)	Mt = 0.1 с использованием программного обеспечения КРЕДО ГНСС
н464О	-	-	-	997358.29	5271185.65	-	Метод спутниковых геодезических измерений (определений)	Mt = 0.1 с использованием программного обеспечения КРЕДО ГНСС

## 2. Сведения о характеристиках объекта недвижимости с кадастровым номером : 83:00:050011:578 :

№ п/п	Наименование характеристики	Значение характеристики
1	2	3
1.	Вид объекта недвижимости	здание
2.	Ранее присвоенный государственный учетный номер (инвентарный) здания, сооружения, объекта незавершенного строительства	-
3.	Кадастровый номер земельного участка (земельных участков), в границах которого (которых) расположены здание, сооружение, объект незавершенного строительства	83:00:050011:543
4.	Уникальный учетный номер кадастрового квартала, в границах которого расположены здание, сооружение, объект незавершенного строительства	83:00:050011
5.	Сведения об адресе здания, сооружения, объекта незавершенного строительства	-



**2. Сведения о характеристиках объекта недвижимости с кадастровым номером : 83:00:050011:578 :**

№ п/п	Наименование характеристики	Значение характеристики
1	2	3
5.1.	Сведения об ином месте нахождения здания, сооружения, объекта незавершенного строительства, не являющегося объектом адресации, в структурированном виде	-
5.2.	Дополнительные сведения о месте нахождения здания, сооружения, объекта незавершенного строительства	-
6.	Иные сведения	-

**3. Пояснения к сведениям об объекте недвижимости с кадастровым номером 83:00:050011:578 :**

1.	-
----	---

**Описание местоположения зданий, сооружений,  
объектов незавершенного строительства на земельном участке**

**1. Сведения о характерных точках контура объекта недвижимости  
с кадастровым номером : 83:00:050011:579 :**

Система координат МСК - 83 зона 5							Зона № 5	
Обозначение характерных точек контура	Содержатся в Едином государственном реестре недвижимости			Определены в ходе выполнения комплексных кадастровых работ			Метод опреде ления коор динат	Формулы, примененные для расчета средней квадратической погрешности определения координат характерных точек (Mt), м, с подставленными в такие формулы значениями и итоговые (вычисленные) значения Mt, м
	Координаты, м		Ради ус, м	Координаты, м		Ради ус, м		
	X	Y	R	X	Y	R		
1	2	3	4	5	6	7	8	9
н468О	-	-	-	997353.69	5271153.97	-	Метод спутниковых геодезических измерений (определений)	Mt = 0.1 с использованием программного обеспечения КРЕДО ГНСС
110	-	-	-	997355.12	5271157.67	-	Метод спутниковых геодезических измерений (определений)	Mt = 0.1 с использованием программного обеспечения КРЕДО ГНСС
н469О	-	-	-	997349.40	5271159.88	-	Метод спутниковых геодезических измерений (определений)	Mt = 0.1 с использованием программного обеспечения КРЕДО ГНСС
н470О	-	-	-	997348.01	5271156.18	-	Метод спутниковых геодезических измерений (определений)	Mt = 0.1 с использованием программного обеспечения КРЕДО ГНСС
н468О	-	-	-	997353.69	5271153.97	-	Метод спутниковых геодезических измерений (определений)	Mt = 0.1 с использованием программного обеспечения КРЕДО ГНСС

**2. Сведения о характеристиках объекта недвижимости  
с кадастровым номером : 83:00:050011:579 :**

№ п/п	Наименование характеристики	Значение характеристики
1	2	3
1.	Вид объекта недвижимости	здание
2.	Ранее присвоенный государственный учетный номер (инвентарный) здания, сооружения, объекта незавершенного строительства	-
3.	Кадастровый номер земельного участка (земельных участков), в границах которого (которых) расположены здание, сооружение, объект незавершенного строительства	83:00:050011:41
4.	Уникальный учетный номер кадастрового квартала, в границах которого расположены здание, сооружение, объект незавершенного строительства	83:00:050011
5.	Сведения об адресе здания, сооружения, объекта незавершенного строительства	-

**2. Сведения о характеристиках объекта недвижимости с кадастровым номером : 83:00:050011:579 :**

№ п/п	Наименование характеристики	Значение характеристики
1	2	3
5.1.	Сведения об ином месте нахождения здания, сооружения, объекта незавершенного строительства, не являющегося объектом адресации, в структурированном виде	-
5.2.	Дополнительные сведения о месте нахождения здания, сооружения, объекта незавершенного строительства	-
6.	Иные сведения	-

**3. Пояснения к сведениям об объекте недвижимости с кадастровым номером 83:00:050011:579 :**

1.	-
----	---

**Описание местоположения зданий, сооружений,  
объектов незавершенного строительства на земельном участке**

**1. Сведения о характерных точках контура объекта недвижимости  
с кадастровым номером : 83:00:050011:585 :**

Система координат МСК - 83 зона 5

Зона № 5

Обозначение характерных точек контура	Содержатся в Едином государственном реестре недвижимости			Определены в ходе выполнения комплексных кадастровых работ			Метод опреде ления коор динат	Формулы, примененные для расчета средней квадратической погрешности определения координат характерных точек (Mt), м, с подставленными в такие формулы значениями и итоговые (вычисленные) значения Mt, м
	Координаты, м		Ради ус, м	Координаты, м		Ради ус, м		
	X	Y	R	X	Y	R		
1	2	3	4	5	6	7	8	9
н471О	-	-	-	997460.29	5271205.87	-	Метод спутниковых геодезических измерений (определений)	Mt = 0.1 с использованием программного обеспечения КРЕДО ГНСС
н472О	-	-	-	997461.55	5271209.41	-	Метод спутниковых геодезических измерений (определений)	Mt = 0.1 с использованием программного обеспечения КРЕДО ГНСС
322	-	-	-	997455.45	5271211.64	-	Метод спутниковых геодезических измерений (определений)	Mt = 0.1 с использованием программного обеспечения КРЕДО ГНСС
335	-	-	-	997454.18	5271208.10	-	Метод спутниковых геодезических измерений (определений)	Mt = 0.1 с использованием программного обеспечения КРЕДО ГНСС
н471О	-	-	-	997460.29	5271205.87	-	Метод спутниковых геодезических измерений (определений)	Mt = 0.1 с использованием программного обеспечения КРЕДО ГНСС

**2. Сведения о характеристиках объекта недвижимости  
с кадастровым номером : 83:00:050011:585 :**

№ п/п	Наименование характеристики	Значение характеристики
1	2	3
1.	Вид объекта недвижимости	здание
2.	Ранее присвоенный государственный учетный номер (инвентарный) здания, сооружения, объекта незавершенного строительства	-
3.	Кадастровый номер земельного участка (земельных участков), в границах которого (которых) расположены здание, сооружение, объект незавершенного строительства	83:00:050011:534
4.	Уникальный учетный номер кадастрового квартала, в границах которого расположены здание, сооружение, объект незавершенного строительства	83:00:050011
5.	Сведения об адресе здания, сооружения, объекта незавершенного строительства	-

**2. Сведения о характеристиках объекта недвижимости с кадастровым номером : 83:00:050011:585 :**

№ п/п	Наименование характеристики	Значение характеристики
1	2	3
5.1.	Сведения об ином месте нахождения здания, сооружения, объекта незавершенного строительства, не являющегося объектом адресации, в структурированном виде	-
5.2.	Дополнительные сведения о месте нахождения здания, сооружения, объекта незавершенного строительства	-
6.	Иные сведения	-

**3. Пояснения к сведениям об объекте недвижимости с кадастровым номером 83:00:050011:585 :**

1.	-
----	---

# Описание местоположения зданий, сооружений, объектов незавершенного строительства на земельном участке

**1. Сведения о характерных точках контура объекта недвижимости  
с кадастровым номером : 83:00:050011:586 :**

Система координат МСК - 83 зона 5

Зона № 5

Обозначение характерных точек контура	Содержатся в Едином государственном реестре недвижимости			Определены в ходе выполнения комплексных кадастровых работ			Метод опреде ления коор динат	Формулы, примененные для расчета средней квадратической погрешности определения координат характерных точек (Mt), м, с подставленными в такие формулы значениями и итоговые (вычисленные) значения Mt, м
	Координаты, м		Ради ус, м	Координаты, м		Ради ус, м		
	X	Y	R	X	Y	R		
1	2	3	4	5	6	7	8	9
н473О	-	-	-	997372.19	5271020.26	-	Метод спутниковых геодезических измерений (определений)	Mt = 0.1 с использованием программного обеспечения КРЕДО ГНСС
н474О	-	-	-	997378.02	5271017.75	-	Метод спутниковых геодезических измерений (определений)	Mt = 0.1 с использованием программного обеспечения КРЕДО ГНСС
н475О	-	-	-	997379.54	5271021.33	-	Метод спутниковых геодезических измерений (определений)	Mt = 0.1 с использованием программного обеспечения КРЕДО ГНСС
н476О	-	-	-	997373.72	5271023.85	-	Метод спутниковых геодезических измерений (определений)	Mt = 0.1 с использованием программного обеспечения КРЕДО ГНСС
н473О	-	-	-	997372.19	5271020.26	-	Метод спутниковых геодезических измерений (определений)	Mt = 0.1 с использованием программного обеспечения КРЕДО ГНСС

**2. Сведения о характеристиках объекта недвижимости  
с кадастровым номером : 83:00:050011:586 :**

№ п/п	Наименование характеристики	Значение характеристики
1	2	3
1.	Вид объекта недвижимости	здание
2.	Ранее присвоенный государственный учетный номер (инвентарный) здания, сооружения, объекта незавершенного строительства	-
3.	Кадастровый номер земельного участка (земельных участков), в границах которого (которых) расположены здание, сооружение, объект незавершенного строительства	-
4.	Уникальный учетный номер кадастрового квартала, в границах которого расположены здание, сооружение, объект незавершенного строительства	83:00:050011
5.	Сведения об адресе здания, сооружения, объекта незавершенного строительства	-

**2. Сведения о характеристиках объекта недвижимости с кадастровым номером : 83:00:050011:586 :**

№ п/п	Наименование характеристики	Значение характеристики
1	2	3
5.1.	Сведения об ином месте нахождения здания, сооружения, объекта незавершенного строительства, не являющегося объектом адресации, в структурированном виде	-
5.2.	Дополнительные сведения о месте нахождения здания, сооружения, объекта незавершенного строительства	-
6.	Иные сведения	-

**3. Пояснения к сведениям об объекте недвижимости с кадастровым номером 83:00:050011:586 :**

1.	-
----	---

**Описание местоположения зданий, сооружений,  
объектов незавершенного строительства на земельном участке**

**1. Сведения о характерных точках контура объекта недвижимости  
с кадастровым номером : 83:00:050011:588 :**

Система координат МСК - 83 зона 5

Зона № 5

Обозначение характерных точек контура	Содержатся в Едином государственном реестре недвижимости			Определены в ходе выполнения комплексных кадастровых работ			Метод опреде ления коор динат	Формулы, примененные для расчета средней квадратической погрешности определения координат характерных точек (Mt), м, с подставленными в такие формулы значениями и итоговые (вычисленные) значения Mt, м
	Координаты, м		Ради ус, м	Координаты, м		Ради ус, м		
	X	Y	R	X	Y	R		
1	2	3	4	5	6	7	8	9
н477О	-	-	-	997453.01	5271232.77	-	Метод спутниковых геодезических измерений (определений)	Mt = 0.1 с использованием программного обеспечения КРЕДО ГНСС
н478О	-	-	-	997456.28	5271231.57	-	Метод спутниковых геодезических измерений (определений)	Mt = 0.1 с использованием программного обеспечения КРЕДО ГНСС
254	-	-	-	997458.36	5271237.22	-	Метод спутниковых геодезических измерений (определений)	Mt = 0.1 с использованием программного обеспечения КРЕДО ГНСС
244	-	-	-	997455.07	5271238.42	-	Метод спутниковых геодезических измерений (определений)	Mt = 0.1 с использованием программного обеспечения КРЕДО ГНСС
н477О	-	-	-	997453.01	5271232.77	-	Метод спутниковых геодезических измерений (определений)	Mt = 0.1 с использованием программного обеспечения КРЕДО ГНСС

**2. Сведения о характеристиках объекта недвижимости  
с кадастровым номером : 83:00:050011:588 :**

№ п/п	Наименование характеристики	Значение характеристики
1	2	3
1.	Вид объекта недвижимости	здание
2.	Ранее присвоенный государственный учетный номер (инвентарный) здания, сооружения, объекта незавершенного строительства	-
3.	Кадастровый номер земельного участка (земельных участков), в границах которого (которых) расположены здание, сооружение, объект незавершенного строительства	83:00:050011:583
4.	Уникальный учетный номер кадастрового квартала, в границах которого расположены здание, сооружение, объект незавершенного строительства	83:00:050011
5.	Сведения об адресе здания, сооружения, объекта незавершенного строительства	-



**2. Сведения о характеристиках объекта недвижимости с кадастровым номером : 83:00:050011:588 :**

№ п/п	Наименование характеристики	Значение характеристики
1	2	3
5.1.	Сведения об ином месте нахождения здания, сооружения, объекта незавершенного строительства, не являющегося объектом адресации, в структурированном виде	-
5.2.	Дополнительные сведения о месте нахождения здания, сооружения, объекта незавершенного строительства	-
6.	Иные сведения	-

**3. Пояснения к сведениям об объекте недвижимости с кадастровым номером 83:00:050011:588 :**

1.	-
----	---

**Описание местоположения зданий, сооружений,  
объектов незавершенного строительства на земельном участке**

**1. Сведения о характерных точках контура объекта недвижимости  
с кадастровым номером : 83:00:050011:589 :**

Система координат МСК - 83 зона 5

Зона № 5

Обозначение характерных точек контура	Содержатся в Едином государственном реестре недвижимости			Определены в ходе выполнения комплексных кадастровых работ			Метод опреде ления коор динат	Формулы, примененные для расчета средней квадратической погрешности определения координат характерных точек (Mt), м, с подставленными в такие формулы значениями и итоговые (вычисленные) значения Mt, м
	Координаты, м		Ради ус, м	Координаты, м		Ради ус, м		
	X	Y	R	X	Y	R		
1	2	3	4	5	6	7	8	9
н479О	-	-	-	997469.40	5271226.67	-	Метод спутниковых геодезических измерений (определений)	Mt = 0.1 с использованием программного обеспечения КРЕДО ГНСС
252	-	-	-	997471.50	5271232.40	-	Метод спутниковых геодезических измерений (определений)	Mt = 0.1 с использованием программного обеспечения КРЕДО ГНСС
382	-	-	-	997468.21	5271233.61	-	Метод спутниковых геодезических измерений (определений)	Mt = 0.1 с использованием программного обеспечения КРЕДО ГНСС
н480О	-	-	-	997466.12	5271227.88	-	Метод спутниковых геодезических измерений (определений)	Mt = 0.1 с использованием программного обеспечения КРЕДО ГНСС
н479О	-	-	-	997469.40	5271226.67	-	Метод спутниковых геодезических измерений (определений)	Mt = 0.1 с использованием программного обеспечения КРЕДО ГНСС

**2. Сведения о характеристиках объекта недвижимости  
с кадастровым номером : 83:00:050011:589 :**

№ п/п	Наименование характеристики	Значение характеристики
1	2	3
1.	Вид объекта недвижимости	здание
2.	Ранее присвоенный государственный учетный номер (инвентарный) здания, сооружения, объекта незавершенного строительства	-
3.	Кадастровый номер земельного участка (земельных участков), в границах которого (которых) расположены здание, сооружение, объект незавершенного строительства	83:00:050011:582
4.	Уникальный учетный номер кадастрового квартала, в границах которого расположены здание, сооружение, объект незавершенного строительства	83:00:050011
5.	Сведения об адресе здания, сооружения, объекта незавершенного строительства	-

**2. Сведения о характеристиках объекта недвижимости с кадастровым номером : 83:00:050011:589 :**

№ п/п	Наименование характеристики	Значение характеристики
1	2	3
5.1.	Сведения об ином месте нахождения здания, сооружения, объекта незавершенного строительства, не являющегося объектом адресации, в структурированном виде	-
5.2.	Дополнительные сведения о месте нахождения здания, сооружения, объекта незавершенного строительства	-
6.	Иные сведения	-

**3. Пояснения к сведениям об объекте недвижимости с кадастровым номером 83:00:050011:589 :**

1.	-
----	---

# Описание местоположения зданий, сооружений, объектов незавершенного строительства на земельном участке

## 1. Сведения о характерных точках контура объекта недвижимости с кадастровым номером : 83:00:050011:619 :

Система координат МСК - 83 зона 5

Зона № 5

Обозначение характерных точек контура	Содержатся в Едином государственном реестре недвижимости			Определены в ходе выполнения комплексных кадастровых работ			Метод опреде ления коор динат	Формулы, примененные для расчета средней квадратической погрешности определения координат характерных точек (Mt), м, с подставленными в такие формулы значениями и итоговые (вычисленные) значения Mt, м
	Координаты, м		Ради ус, м	Координаты, м		Ради ус, м		
	X	Y	R	X	Y	R		
1	2	3	4	5	6	7	8	9
н481О	-	-	-	997462.87	5271229.16	-	Метод спутниковых геодезических измерений (определений)	Mt = 0.1 с использованием программного обеспечения КРЕДО ГНСС
н482О	-	-	-	997466.11	5271227.89	-	Метод спутниковых геодезических измерений (определений)	Mt = 0.1 с использованием программного обеспечения КРЕДО ГНСС
382	-	-	-	997468.21	5271233.61	-	Метод спутниковых геодезических измерений (определений)	Mt = 0.1 с использованием программного обеспечения КРЕДО ГНСС
236	-	-	-	997464.93	5271234.81	-	Метод спутниковых геодезических измерений (определений)	Mt = 0.1 с использованием программного обеспечения КРЕДО ГНСС
н481О	-	-	-	997462.87	5271229.16	-	Метод спутниковых геодезических измерений (определений)	Mt = 0.1 с использованием программного обеспечения КРЕДО ГНСС

## 2. Сведения о характеристиках объекта недвижимости с кадастровым номером : 83:00:050011:619 :

№ п/п	Наименование характеристики	Значение характеристики
1	2	3
1.	Вид объекта недвижимости	здание
2.	Ранее присвоенный государственный учетный номер (инвентарный) здания, сооружения, объекта незавершенного строительства	-
3.	Кадастровый номер земельного участка (земельных участков), в границах которого (которых) расположены здание, сооружение, объект незавершенного строительства	-
4.	Уникальный учетный номер кадастрового квартала, в границах которого расположены здание, сооружение, объект незавершенного строительства	83:00:050011
5.	Сведения об адресе здания, сооружения, объекта незавершенного строительства	-

**2. Сведения о характеристиках объекта недвижимости с кадастровым номером : 83:00:050011:619 :**

№ п/п	Наименование характеристики	Значение характеристики
1	2	3
5.1.	Сведения об ином месте нахождения здания, сооружения, объекта незавершенного строительства, не являющегося объектом адресации, в структурированном виде	-
5.2.	Дополнительные сведения о месте нахождения здания, сооружения, объекта незавершенного строительства	-
6.	Иные сведения	-

**3. Пояснения к сведениям об объекте недвижимости с кадастровым номером 83:00:050011:619 :**

1.	-
----	---

**Описание местоположения зданий, сооружений,  
объектов незавершенного строительства на земельном участке**

**1. Сведения о характерных точках контура объекта недвижимости  
с кадастровым номером : 83:00:050011:733 :**

Система координат МСК - 83 зона 5

Зона № 5

Обозначение характерных точек контура	Содержатся в Едином государственном реестре недвижимости			Определены в ходе выполнения комплексных кадастровых работ			Метод опреде ления коор динат	Формулы, примененные для расчета средней квадратической погрешности определения координат характерных точек (Mt), м, с подставленными в такие формулы значениями и итоговые (вычисленные) значения Mt, м
	Координаты, м		Ради ус, м	Координаты, м		Ради ус, м		
	X	Y	R	X	Y	R		
1	2	3	4	5	6	7	8	9
н483О	-	-	-	997361.05	5271209.17	-	Метод спутниковых геодезических измерений (определений)	Mt = 0.1 с использованием программного обеспечения КРЕДО ГНСС
н484О	-	-	-	997359.07	5271203.46	-	Метод спутниковых геодезических измерений (определений)	Mt = 0.1 с использованием программного обеспечения КРЕДО ГНСС
н485О	-	-	-	997362.80	5271202.12	-	Метод спутниковых геодезических измерений (определений)	Mt = 0.1 с использованием программного обеспечения КРЕДО ГНСС
н486О	-	-	-	997364.78	5271207.81	-	Метод спутниковых геодезических измерений (определений)	Mt = 0.1 с использованием программного обеспечения КРЕДО ГНСС
н483О	-	-	-	997361.05	5271209.17	-	Метод спутниковых геодезических измерений (определений)	Mt = 0.1 с использованием программного обеспечения КРЕДО ГНСС

**2. Сведения о характеристиках объекта недвижимости  
с кадастровым номером : 83:00:050011:733 :**

№ п/п	Наименование характеристики	Значение характеристики
1	2	3
1.	Вид объекта недвижимости	здание
2.	Ранее присвоенный государственный учетный номер (инвентарный) здания, сооружения, объекта незавершенного строительства	-
3.	Кадастровый номер земельного участка (земельных участков), в границах которого (которых) расположены здание, сооружение, объект незавершенного строительства	83:00:050011:734
4.	Уникальный учетный номер кадастрового квартала, в границах которого расположены здание, сооружение, объект незавершенного строительства	83:00:050011
5.	Сведения об адресе здания, сооружения, объекта незавершенного строительства	-

**2. Сведения о характеристиках объекта недвижимости с кадастровым номером : 83:00:050011:733 :**

№ п/п	Наименование характеристики	Значение характеристики
1	2	3
5.1.	Сведения об ином месте нахождения здания, сооружения, объекта незавершенного строительства, не являющегося объектом адресации, в структурированном виде	-
5.2.	Дополнительные сведения о месте нахождения здания, сооружения, объекта незавершенного строительства	-
6.	Иные сведения	-

**3. Пояснения к сведениям об объекте недвижимости с кадастровым номером 83:00:050011:733 :**

1.	-
----	---

# Описание местоположения зданий, сооружений, объектов незавершенного строительства на земельном участке

## 1. Сведения о характерных точках контура объекта недвижимости с кадастровым номером : 83:00:050012:467 :

Система координат МСК - 83 зона 5

Зона № 5

Обозначение характерных точек контура	Содержатся в Едином государственном реестре недвижимости			Определены в ходе выполнения комплексных кадастровых работ			Метод опреде ления коор динат	Формулы, примененные для расчета средней квадратической погрешности определения координат характерных точек (Mt), м, с подставленными в такие формулы значениями и итоговые (вычисленные) значения Mt, м
	Координаты, м		Ради ус, м	Координаты, м		Ради ус, м		
	X	Y	R	X	Y	R		
1	2	3	4	5	6	7	8	9
н487О	-	-	-	997341.28	5271020.23	-	Метод спутниковых геодезических измерений (определений)	Mt = 0.1 с использованием программного обеспечения КРЕДО ГНСС
н488О	-	-	-	997347.80	5271017.67	-	Метод спутниковых геодезических измерений (определений)	Mt = 0.1 с использованием программного обеспечения КРЕДО ГНСС
н489О	-	-	-	997349.27	5271021.39	-	Метод спутниковых геодезических измерений (определений)	Mt = 0.1 с использованием программного обеспечения КРЕДО ГНСС
н490О	-	-	-	997342.74	5271023.96	-	Метод спутниковых геодезических измерений (определений)	Mt = 0.1 с использованием программного обеспечения КРЕДО ГНСС
н487О	-	-	-	997341.28	5271020.23	-	Метод спутниковых геодезических измерений (определений)	Mt = 0.1 с использованием программного обеспечения КРЕДО ГНСС

## 2. Сведения о характеристиках объекта недвижимости с кадастровым номером : 83:00:050012:467 :

№ п/п	Наименование характеристики	Значение характеристики
1	2	3
1.	Вид объекта недвижимости	здание
2.	Ранее присвоенный государственный учетный номер (инвентарный) здания, сооружения, объекта незавершенного строительства	-
3.	Кадастровый номер земельного участка (земельных участков), в границах которого (которых) расположены здание, сооружение, объект незавершенного строительства	83:00:050011:11
4.	Уникальный учетный номер кадастрового квартала, в границах которого расположены здание, сооружение, объект незавершенного строительства	83:00:050011
5.	Сведения об адресе здания, сооружения, объекта незавершенного строительства	-



**2. Сведения о характеристиках объекта недвижимости с кадастровым номером : 83:00:050012:467 :**

№ п/п	Наименование характеристики	Значение характеристики
1	2	3
5.1.	Сведения об ином месте нахождения здания, сооружения, объекта незавершенного строительства, не являющегося объектом адресации, в структурированном виде	-
5.2.	Дополнительные сведения о месте нахождения здания, сооружения, объекта незавершенного строительства	-
6.	Иные сведения	-

**3. Пояснения к сведениям об объекте недвижимости с кадастровым номером 83:00:050012:467 :**

1.	-
----	---

# Описание местоположения зданий, сооружений, объектов незавершенного строительства на земельном участке

## 1. Сведения о характерных точках контура объекта недвижимости с кадастровым номером : 83:00:050012:468 :

Система координат МСК - 83 зона 5							Зона № 5	
Обозначение характерных точек контура	Содержатся в Едином государственном реестре недвижимости			Определены в ходе выполнения комплексных кадастровых работ			Метод опреде ления коор динат	Формулы, примененные для расчета средней квадратической погрешности определения координат характерных точек (Mt), м, с подставленными в такие формулы значениями и итоговые (вычисленные) значения Mt, м
	Координаты, м		Ради ус, м	Координаты, м		Ради ус, м		
	X	Y	R	X	Y	R		
1	2	3	4	5	6	7	8	9
н491О	-	-	-	997342.81	5271024.14	-	Метод спутниковых геодезических измерений (определений)	Mt = 0.1 с использованием программного обеспечения КРЕДО ГНСС
н492О	-	-	-	997349.33	5271021.58	-	Метод спутниковых геодезических измерений (определений)	Mt = 0.1 с использованием программного обеспечения КРЕДО ГНСС
н493О	-	-	-	997350.80	5271025.30	-	Метод спутниковых геодезических измерений (определений)	Mt = 0.1 с использованием программного обеспечения КРЕДО ГНСС
н494О	-	-	-	997344.27	5271027.87	-	Метод спутниковых геодезических измерений (определений)	Mt = 0.1 с использованием программного обеспечения КРЕДО ГНСС
н491О	-	-	-	997342.81	5271024.14	-	Метод спутниковых геодезических измерений (определений)	Mt = 0.1 с использованием программного обеспечения КРЕДО ГНСС

## 2. Сведения о характеристиках объекта недвижимости с кадастровым номером : 83:00:050012:468 :

№ п/п	Наименование характеристики	Значение характеристики
1	2	3
1.	Вид объекта недвижимости	здание
2.	Ранее присвоенный государственный учетный номер (инвентарный) здания, сооружения, объекта незавершенного строительства	-
3.	Кадастровый номер земельного участка (земельных участков), в границах которого (которых) расположены здание, сооружение, объект незавершенного строительства	83:00:050011:11
4.	Уникальный учетный номер кадастрового квартала, в границах которого расположены здание, сооружение, объект незавершенного строительства	83:00:050011
5.	Сведения об адресе здания, сооружения, объекта незавершенного строительства	-

**2. Сведения о характеристиках объекта недвижимости с кадастровым номером : 83:00:050012:468 :**

№ п/п	Наименование характеристики	Значение характеристики
1	2	3
5.1.	Сведения об ином месте нахождения здания, сооружения, объекта незавершенного строительства, не являющегося объектом адресации, в структурированном виде	-
5.2.	Дополнительные сведения о месте нахождения здания, сооружения, объекта незавершенного строительства	-
6.	Иные сведения	-

**3. Пояснения к сведениям об объекте недвижимости с кадастровым номером 83:00:050012:468 :**

1.	-
----	---

**Описание местоположения зданий, сооружений,  
объектов незавершенного строительства на земельном участке**

**1. Сведения о характерных точках контура объекта недвижимости  
с кадастровым номером : 83:00:050012:469 :**

Система координат МСК - 83 зона 5							Зона № 5	
Обозначение характерных точек контура	Содержатся в Едином государственном реестре недвижимости			Определены в ходе выполнения комплексных кадастровых работ			Метод опреде ления коор динат	Формулы, примененные для расчета средней квадратической погрешности определения координат характерных точек (Mt), м, с подставленными в такие формулы значениями и итоговые (вычисленные) значения Mt, м
	Координаты, м		Ради ус, м	Координаты, м		Ради ус, м		
	X	Y	R	X	Y	R		
1	2	3	4	5	6	7	8	9
н495О	-	-	-	997344.31	5271027.97	-	Метод спутниковых геодезических измерений (определений)	Mt = 0.1 с использованием программного обеспечения КРЕДО ГНСС
н496О	-	-	-	997350.83	5271025.41	-	Метод спутниковых геодезических измерений (определений)	Mt = 0.1 с использованием программного обеспечения КРЕДО ГНСС
н497О	-	-	-	997352.30	5271029.13	-	Метод спутниковых геодезических измерений (определений)	Mt = 0.1 с использованием программного обеспечения КРЕДО ГНСС
н498О	-	-	-	997345.77	5271031.70	-	Метод спутниковых геодезических измерений (определений)	Mt = 0.1 с использованием программного обеспечения КРЕДО ГНСС
н495О	-	-	-	997344.31	5271027.97	-	Метод спутниковых геодезических измерений (определений)	Mt = 0.1 с использованием программного обеспечения КРЕДО ГНСС

**2. Сведения о характеристиках объекта недвижимости  
с кадастровым номером : 83:00:050012:469 :**

№ п/п	Наименование характеристики	Значение характеристики
1	2	3
1.	Вид объекта недвижимости	здание
2.	Ранее присвоенный государственный учетный номер (инвентарный) здания, сооружения, объекта незавершенного строительства	-
3.	Кадастровый номер земельного участка (земельных участков), в границах которого (которых) расположены здание, сооружение, объект незавершенного строительства	83:00:050011:11
4.	Уникальный учетный номер кадастрового квартала, в границах которого расположены здание, сооружение, объект незавершенного строительства	83:00:050011
5.	Сведения об адресе здания, сооружения, объекта незавершенного строительства	-

**2. Сведения о характеристиках объекта недвижимости с кадастровым номером : 83:00:050012:469 :**

№ п/п	Наименование характеристики	Значение характеристики
1	2	3
5.1.	Сведения об ином месте нахождения здания, сооружения, объекта незавершенного строительства, не являющегося объектом адресации, в структурированном виде	-
5.2.	Дополнительные сведения о месте нахождения здания, сооружения, объекта незавершенного строительства	-
6.	Иные сведения	-

**3. Пояснения к сведениям об объекте недвижимости с кадастровым номером 83:00:050012:469 :**

1.	-
----	---

**Описание местоположения зданий, сооружений,  
объектов незавершенного строительства на земельном участке**

**1. Сведения о характерных точках контура объекта недвижимости  
с кадастровым номером : 83:00:050012:470 :**

Система координат МСК - 83 зона 5							Зона № 5	
Обозначение характерных точек контура	Содержатся в Едином государственном реестре недвижимости			Определены в ходе выполнения комплексных кадастровых работ			Метод опреде ления коор динат	Формулы, примененные для расчета средней квадратической погрешности определения координат характерных точек (Mt), м, с подставленными в такие формулы значениями и итоговые (вычисленные) значения Mt, м
	Координаты, м		Ради ус, м	Координаты, м		Ради ус, м		
	X	Y	R	X	Y	R		
1	2	3	4	5	6	7	8	9
н499О	-	-	-	997355.39	5271157.78	-	Метод спутниковых геодезических измерений (определений)	Mt = 0.1 с использованием программного обеспечения КРЕДО ГНСС
н500О	-	-	-	997356.93	5271161.84	-	Метод спутниковых геодезических измерений (определений)	Mt = 0.1 с использованием программного обеспечения КРЕДО ГНСС
н501О	-	-	-	997350.96	5271164.14	-	Метод спутниковых геодезических измерений (определений)	Mt = 0.1 с использованием программного обеспечения КРЕДО ГНСС
н502О	-	-	-	997349.41	5271160.03	-	Метод спутниковых геодезических измерений (определений)	Mt = 0.1 с использованием программного обеспечения КРЕДО ГНСС
н499О	-	-	-	997355.39	5271157.78	-	Метод спутниковых геодезических измерений (определений)	Mt = 0.1 с использованием программного обеспечения КРЕДО ГНСС

**2. Сведения о характеристиках объекта недвижимости  
с кадастровым номером : 83:00:050012:470 :**

№ п/п	Наименование характеристики	Значение характеристики
1	2	3
1.	Вид объекта недвижимости	здание
2.	Ранее присвоенный государственный учетный номер (инвентарный) здания, сооружения, объекта незавершенного строительства	-
3.	Кадастровый номер земельного участка (земельных участков), в границах которого (которых) расположены здание, сооружение, объект незавершенного строительства	83:00:050011:61
4.	Уникальный учетный номер кадастрового квартала, в границах которого расположены здание, сооружение, объект незавершенного строительства	83:00:050011
5.	Сведения об адресе здания, сооружения, объекта незавершенного строительства	-

**2. Сведения о характеристиках объекта недвижимости с кадастровым номером : 83:00:050012:470 :**

№ п/п	Наименование характеристики	Значение характеристики
1	2	3
5.1.	Сведения об ином месте нахождения здания, сооружения, объекта незавершенного строительства, не являющегося объектом адресации, в структурированном виде	-
5.2.	Дополнительные сведения о месте нахождения здания, сооружения, объекта незавершенного строительства	-
6.	Иные сведения	-

**3. Пояснения к сведениям об объекте недвижимости с кадастровым номером 83:00:050012:470 :**

1.	-
----	---

**Описание местоположения зданий, сооружений,  
объектов незавершенного строительства на земельном участке**

**1. Сведения о характерных точках контура объекта недвижимости  
с кадастровым номером : 83:00:050012:471 :**

Система координат МСК - 83 зона 5							Зона № 5	
Обозначение характерных точек контура	Содержатся в Едином государственном реестре недвижимости			Определены в ходе выполнения комплексных кадастровых работ			Метод опреде ления коор динат	Формулы, примененные для расчета средней квадратической погрешности определения координат характерных точек (Mt), м, с подставленными в такие формулы значениями и итоговые (вычисленные) значения Mt, м
	Координаты, м		Ради ус, м	Координаты, м		Ради ус, м		
	X	Y	R	X	Y	R		
1	2	3	4	5	6	7	8	9
н503О	-	-	-	997349.06	5270984.51	-	Метод спутниковых геодезических измерений (определений)	Mt = 0.1 с использованием программного обеспечения КРЕДО ГНСС
н504О	-	-	-	997355.83	5270981.71	-	Метод спутниковых геодезических измерений (определений)	Mt = 0.1 с использованием программного обеспечения КРЕДО ГНСС
н505О	-	-	-	997357.55	5270985.88	-	Метод спутниковых геодезических измерений (определений)	Mt = 0.1 с использованием программного обеспечения КРЕДО ГНСС
н506О	-	-	-	997350.80	5270988.65	-	Метод спутниковых геодезических измерений (определений)	Mt = 0.1 с использованием программного обеспечения КРЕДО ГНСС
н503О	-	-	-	997349.06	5270984.51	-	Метод спутниковых геодезических измерений (определений)	Mt = 0.1 с использованием программного обеспечения КРЕДО ГНСС

**2. Сведения о характеристиках объекта недвижимости  
с кадастровым номером : 83:00:050012:471 :**

№ п/п	Наименование характеристики	Значение характеристики
1	2	3
1.	Вид объекта недвижимости	здание
2.	Ранее присвоенный государственный учетный номер (инвентарный) здания, сооружения, объекта незавершенного строительства	-
3.	Кадастровый номер земельного участка (земельных участков), в границах которого (которых) расположены здание, сооружение, объект незавершенного строительства	83:00:050011:7
4.	Уникальный учетный номер кадастрового квартала, в границах которого расположены здание, сооружение, объект незавершенного строительства	83:00:050011
5.	Сведения об адресе здания, сооружения, объекта незавершенного строительства	-



**2. Сведения о характеристиках объекта недвижимости с кадастровым номером : 83:00:050012:471 :**

№ п/п	Наименование характеристики	Значение характеристики
1	2	3
5.1.	Сведения об ином месте нахождения здания, сооружения, объекта незавершенного строительства, не являющегося объектом адресации, в структурированном виде	-
5.2.	Дополнительные сведения о месте нахождения здания, сооружения, объекта незавершенного строительства	-
6.	Иные сведения	-

**3. Пояснения к сведениям об объекте недвижимости с кадастровым номером 83:00:050012:471 :**

1.	-
----	---

# Описание местоположения зданий, сооружений, объектов незавершенного строительства на земельном участке

## 1. Сведения о характерных точках контура объекта недвижимости с кадастровым номером : 83:00:050012:472 :

Система координат МСК - 83 зона 5

Зона № 5

Обозначение характерных точек контура	Содержатся в Едином государственном реестре недвижимости			Определены в ходе выполнения комплексных кадастровых работ			Метод опреде ления коор динат	Формулы, примененные для расчета средней квадратической погрешности определения координат характерных точек (Mt), м, с подставленными в такие формулы значениями и итоговые (вычисленные) значения Mt, м
	Координаты, м		Ради ус, м	Координаты, м		Ради ус, м		
	X	Y	R	X	Y	R		
1	2	3	4	5	6	7	8	9
н507О	-	-	-	997339.77	5271016.27	-	Метод спутниковых геодезических измерений (определений)	Mt = 0.1 с использованием программного обеспечения КРЕДО ГНСС
н508О	-	-	-	997346.29	5271013.71	-	Метод спутниковых геодезических измерений (определений)	Mt = 0.1 с использованием программного обеспечения КРЕДО ГНСС
н509О	-	-	-	997347.76	5271017.43	-	Метод спутниковых геодезических измерений (определений)	Mt = 0.1 с использованием программного обеспечения КРЕДО ГНСС
н510О	-	-	-	997341.23	5271020.00	-	Метод спутниковых геодезических измерений (определений)	Mt = 0.1 с использованием программного обеспечения КРЕДО ГНСС
н507О	-	-	-	997339.77	5271016.27	-	Метод спутниковых геодезических измерений (определений)	Mt = 0.1 с использованием программного обеспечения КРЕДО ГНСС

## 2. Сведения о характеристиках объекта недвижимости с кадастровым номером : 83:00:050012:472 :

№ п/п	Наименование характеристики	Значение характеристики
1	2	3
1.	Вид объекта недвижимости	здание
2.	Ранее присвоенный государственный учетный номер (инвентарный) здания, сооружения, объекта незавершенного строительства	-
3.	Кадастровый номер земельного участка (земельных участков), в границах которого (которых) расположены здание, сооружение, объект незавершенного строительства	83:00:050011:11
4.	Уникальный учетный номер кадастрового квартала, в границах которого расположены здание, сооружение, объект незавершенного строительства	83:00:050011
5.	Сведения об адресе здания, сооружения, объекта незавершенного строительства	-

**2. Сведения о характеристиках объекта недвижимости с кадастровым номером : 83:00:050012:472 :**

№ п/п	Наименование характеристики	Значение характеристики
1	2	3
5.1.	Сведения об ином месте нахождения здания, сооружения, объекта незавершенного строительства, не являющегося объектом адресации, в структурированном виде	-
5.2.	Дополнительные сведения о месте нахождения здания, сооружения, объекта незавершенного строительства	-
6.	Иные сведения	-

**3. Пояснения к сведениям об объекте недвижимости с кадастровым номером 83:00:050012:472 :**

1.	-
----	---

**Описание местоположения зданий, сооружений,  
объектов незавершенного строительства на земельном участке**

**1. Сведения о характерных точках контура объекта недвижимости  
с кадастровым номером : 83:00:050012:473 :**

Система координат МСК - 83 зона 5

Зона № 5

Обозначение характерных точек контура	Содержатся в Едином государственном реестре недвижимости			Определены в ходе выполнения комплексных кадастровых работ			Метод опреде ления коор динат	Формулы, примененные для расчета средней квадратической погрешности определения координат характерных точек (Mt), м, с подставленными в такие формулы значениями и итоговые (вычисленные) значения Mt, м
	Координаты, м		Ради ус, м	Координаты, м		Ради ус, м		
	X	Y	R	X	Y	R		
1	2	3	4	5	6	7	8	9
н511О	-	-	-	997350.88	5270988.77	-	Метод спутниковых геодезических измерений (определений)	Mt = 0.1 с использованием программного обеспечения КРЕДО ГНСС
н512О	-	-	-	997357.65	5270985.97	-	Метод спутниковых геодезических измерений (определений)	Mt = 0.1 с использованием программного обеспечения КРЕДО ГНСС
н513О	-	-	-	997359.37	5270990.14	-	Метод спутниковых геодезических измерений (определений)	Mt = 0.1 с использованием программного обеспечения КРЕДО ГНСС
н514О	-	-	-	997352.62	5270992.91	-	Метод спутниковых геодезических измерений (определений)	Mt = 0.1 с использованием программного обеспечения КРЕДО ГНСС
н511О	-	-	-	997350.88	5270988.77	-	Метод спутниковых геодезических измерений (определений)	Mt = 0.1 с использованием программного обеспечения КРЕДО ГНСС

**2. Сведения о характеристиках объекта недвижимости  
с кадастровым номером : 83:00:050012:473 :**

№ п/п	Наименование характеристики	Значение характеристики
1	2	3
1.	Вид объекта недвижимости	здание
2.	Ранее присвоенный государственный учетный номер (инвентарный) здания, сооружения, объекта незавершенного строительства	-
3.	Кадастровый номер земельного участка (земельных участков), в границах которого (которых) расположены здание, сооружение, объект незавершенного строительства	83:00:050011:7
4.	Уникальный учетный номер кадастрового квартала, в границах которого расположены здание, сооружение, объект незавершенного строительства	83:00:050011
5.	Сведения об адресе здания, сооружения, объекта незавершенного строительства	-

**2. Сведения о характеристиках объекта недвижимости с кадастровым номером : 83:00:050012:473 :**

№ п/п	Наименование характеристики	Значение характеристики
1	2	3
5.1.	Сведения об ином месте нахождения здания, сооружения, объекта незавершенного строительства, не являющегося объектом адресации, в структурированном виде	-
5.2.	Дополнительные сведения о месте нахождения здания, сооружения, объекта незавершенного строительства	-
6.	Иные сведения	-

**3. Пояснения к сведениям об объекте недвижимости с кадастровым номером 83:00:050012:473 :**

1.	-
----	---

# Описание местоположения зданий, сооружений, объектов незавершенного строительства на земельном участке

## 1. Сведения о характерных точках контура объекта недвижимости с кадастровым номером : 83:00:050012:474 :

Система координат МСК - 83 зона 5							Зона № 5	
Обозначение характерных точек контура	Содержатся в Едином государственном реестре недвижимости			Определены в ходе выполнения комплексных кадастровых работ			Метод опреде ления коор динат	Формулы, примененные для расчета средней квадратической погрешности определения координат характерных точек (Mt), м, с подставленными в такие формулы значениями и итоговые (вычисленные) значения Mt, м
	Координаты, м		Ради ус, м	Координаты, м		Ради ус, м		
	X	Y	R	X	Y	R		
1	2	3	4	5	6	7	8	9
н5150	-	-	-	997352.62	5270993.02	-	Метод спутниковых геодезических измерений (определений)	Mt = 0.1 с использованием программного обеспечения КРЕДО ГНСС
н5160	-	-	-	997359.39	5270990.22	-	Метод спутниковых геодезических измерений (определений)	Mt = 0.1 с использованием программного обеспечения КРЕДО ГНСС
н5170	-	-	-	997361.11	5270994.39	-	Метод спутниковых геодезических измерений (определений)	Mt = 0.1 с использованием программного обеспечения КРЕДО ГНСС
н5180	-	-	-	997354.36	5270997.16	-	Метод спутниковых геодезических измерений (определений)	Mt = 0.1 с использованием программного обеспечения КРЕДО ГНСС
н5150	-	-	-	997352.62	5270993.02	-	Метод спутниковых геодезических измерений (определений)	Mt = 0.1 с использованием программного обеспечения КРЕДО ГНСС

## 2. Сведения о характеристиках объекта недвижимости с кадастровым номером : 83:00:050012:474 :

№ п/п	Наименование характеристики	Значение характеристики
1	2	3
1.	Вид объекта недвижимости	здание
2.	Ранее присвоенный государственный учетный номер (инвентарный) здания, сооружения, объекта незавершенного строительства	-
3.	Кадастровый номер земельного участка (земельных участков), в границах которого (которых) расположены здание, сооружение, объект незавершенного строительства	83:00:050011:7
4.	Уникальный учетный номер кадастрового квартала, в границах которого расположены здание, сооружение, объект незавершенного строительства	83:00:050011
5.	Сведения об адресе здания, сооружения, объекта незавершенного строительства	-

**2. Сведения о характеристиках объекта недвижимости с кадастровым номером : 83:00:050012:474 :**

№ п/п	Наименование характеристики	Значение характеристики
1	2	3
5.1.	Сведения об ином месте нахождения здания, сооружения, объекта незавершенного строительства, не являющегося объектом адресации, в структурированном виде	-
5.2.	Дополнительные сведения о месте нахождения здания, сооружения, объекта незавершенного строительства	-
6.	Иные сведения	-

**3. Пояснения к сведениям об объекте недвижимости с кадастровым номером 83:00:050012:474 :**

1.	-
----	---

**Описание местоположения зданий, сооружений,  
объектов незавершенного строительства на земельном участке**

**1. Сведения о характерных точках контура объекта недвижимости  
с кадастровым номером : 83:00:050012:475 :**

Система координат МСК - 83 зона 5

Зона № 5

Обозначение характерных точек контура	Содержатся в Едином государственном реестре недвижимости			Определены в ходе выполнения комплексных кадастровых работ			Метод опреде ления коор динат	Формулы, примененные для расчета средней квадратической погрешности определения координат характерных точек (Mt), м, с подставленными в такие формулы значениями и итоговые (вычисленные) значения Mt, м
	Координаты, м		Ради ус, м	Координаты, м		Ради ус, м		
	X	Y	R	X	Y	R		
1	2	3	4	5	6	7	8	9
н519О	-	-	-	997345.78	5271031.82	-	Метод спутниковых геодезических измерений (определений)	Mt = 0.1 с использованием программного обеспечения КРЕДО ГНСС
н520О	-	-	-	997352.30	5271029.26	-	Метод спутниковых геодезических измерений (определений)	Mt = 0.1 с использованием программного обеспечения КРЕДО ГНСС
н521О	-	-	-	997353.77	5271032.98	-	Метод спутниковых геодезических измерений (определений)	Mt = 0.1 с использованием программного обеспечения КРЕДО ГНСС
н522О	-	-	-	997347.24	5271035.55	-	Метод спутниковых геодезических измерений (определений)	Mt = 0.1 с использованием программного обеспечения КРЕДО ГНСС
н519О	-	-	-	997345.78	5271031.82	-	Метод спутниковых геодезических измерений (определений)	Mt = 0.1 с использованием программного обеспечения КРЕДО ГНСС

**2. Сведения о характеристиках объекта недвижимости  
с кадастровым номером : 83:00:050012:475 :**

№ п/п	Наименование характеристики	Значение характеристики
1	2	3
1.	Вид объекта недвижимости	здание
2.	Ранее присвоенный государственный учетный номер (инвентарный) здания, сооружения, объекта незавершенного строительства	-
3.	Кадастровый номер земельного участка (земельных участков), в границах которого (которых) расположены здание, сооружение, объект незавершенного строительства	83:00:050011:11
4.	Уникальный учетный номер кадастрового квартала, в границах которого расположены здание, сооружение, объект незавершенного строительства	83:00:050011
5.	Сведения об адресе здания, сооружения, объекта незавершенного строительства	-



**2. Сведения о характеристиках объекта недвижимости с кадастровым номером : 83:00:050012:475 :**

№ п/п	Наименование характеристики	Значение характеристики
1	2	3
5.1.	Сведения об ином месте нахождения здания, сооружения, объекта незавершенного строительства, не являющегося объектом адресации, в структурированном виде	-
5.2.	Дополнительные сведения о месте нахождения здания, сооружения, объекта незавершенного строительства	-
6.	Иные сведения	-

**3. Пояснения к сведениям об объекте недвижимости с кадастровым номером 83:00:050012:475 :**

1.	-
----	---

# Описание местоположения зданий, сооружений, объектов незавершенного строительства на земельном участке

## 1. Сведения о характерных точках контура объекта недвижимости с кадастровым номером : 83:00:050012:476 :

Система координат МСК - 83 зона 5							Зона № 5	
Обозначение характерных точек контура	Содержатся в Едином государственном реестре недвижимости			Определены в ходе выполнения комплексных кадастровых работ			Метод опреде ления коор динат	Формулы, примененные для расчета средней квадратической погрешности определения координат характерных точек (Mt), м, с подставленными в такие формулы значениями и итоговые (вычисленные) значения Mt, м
	Координаты, м		Ради ус, м	Координаты, м		Ради ус, м		
	X	Y	R	X	Y	R		
1	2	3	4	5	6	7	8	9
н523О	-	-	-	997347.32	5271035.65	-	Метод спутниковых геодезических измерений (определений)	Mt = 0.1 с использованием программного обеспечения КРЕДО ГНСС
н524О	-	-	-	997353.84	5271033.09	-	Метод спутниковых геодезических измерений (определений)	Mt = 0.1 с использованием программного обеспечения КРЕДО ГНСС
н525О	-	-	-	997355.31	5271036.81	-	Метод спутниковых геодезических измерений (определений)	Mt = 0.1 с использованием программного обеспечения КРЕДО ГНСС
н526О	-	-	-	997348.78	5271039.38	-	Метод спутниковых геодезических измерений (определений)	Mt = 0.1 с использованием программного обеспечения КРЕДО ГНСС
н523О	-	-	-	997347.32	5271035.65	-	Метод спутниковых геодезических измерений (определений)	Mt = 0.1 с использованием программного обеспечения КРЕДО ГНСС

## 2. Сведения о характеристиках объекта недвижимости с кадастровым номером : 83:00:050012:476 :

№ п/п	Наименование характеристики	Значение характеристики
1	2	3
1.	Вид объекта недвижимости	здание
2.	Ранее присвоенный государственный учетный номер (инвентарный) здания, сооружения, объекта незавершенного строительства	-
3.	Кадастровый номер земельного участка (земельных участков), в границах которого (которых) расположены здание, сооружение, объект незавершенного строительства	83:00:050011:11
4.	Уникальный учетный номер кадастрового квартала, в границах которого расположены здание, сооружение, объект незавершенного строительства	83:00:050011
5.	Сведения об адресе здания, сооружения, объекта незавершенного строительства	-

**2. Сведения о характеристиках объекта недвижимости с кадастровым номером : 83:00:050012:476 :**

№ п/п	Наименование характеристики	Значение характеристики
1	2	3
5.1.	Сведения об ином месте нахождения здания, сооружения, объекта незавершенного строительства, не являющегося объектом адресации, в структурированном виде	-
5.2.	Дополнительные сведения о месте нахождения здания, сооружения, объекта незавершенного строительства	-
6.	Иные сведения	-

**3. Пояснения к сведениям об объекте недвижимости с кадастровым номером 83:00:050012:476 :**

1.	-
----	---

# Описание местоположения зданий, сооружений, объектов незавершенного строительства на земельном участке

## 1. Сведения о характерных точках контура объекта недвижимости с кадастровым номером : 83:00:050012:477 :

Система координат МСК - 83 зона 5							Зона № 5	
Обозначение характерных точек контура	Содержатся в Едином государственном реестре недвижимости			Определены в ходе выполнения комплексных кадастровых работ			Метод опреде ления коор динат	Формулы, примененные для расчета средней квадратической погрешности определения координат характерных точек (Mt), м, с подставленными в такие формулы значениями и итоговые (вычисленные) значения Mt, м
	Координаты, м		Ради ус, м	Координаты, м		Ради ус, м		
	X	Y	R	X	Y	R		
1	2	3	4	5	6	7	8	9
н527О	-	-	-	997350.51	5271043.68	-	Метод спутниковых геодезических измерений (определений)	Mt = 0.1 с использованием программного обеспечения КРЕДО ГНСС
н528О	-	-	-	997357.03	5271041.12	-	Метод спутниковых геодезических измерений (определений)	Mt = 0.1 с использованием программного обеспечения КРЕДО ГНСС
н529О	-	-	-	997358.50	5271044.84	-	Метод спутниковых геодезических измерений (определений)	Mt = 0.1 с использованием программного обеспечения КРЕДО ГНСС
н530О	-	-	-	997351.97	5271047.41	-	Метод спутниковых геодезических измерений (определений)	Mt = 0.1 с использованием программного обеспечения КРЕДО ГНСС
н527О	-	-	-	997350.51	5271043.68	-	Метод спутниковых геодезических измерений (определений)	Mt = 0.1 с использованием программного обеспечения КРЕДО ГНСС

## 2. Сведения о характеристиках объекта недвижимости с кадастровым номером : 83:00:050012:477 :

№ п/п	Наименование характеристики	Значение характеристики
1	2	3
1.	Вид объекта недвижимости	здание
2.	Ранее присвоенный государственный учетный номер (инвентарный) здания, сооружения, объекта незавершенного строительства	-
3.	Кадастровый номер земельного участка (земельных участков), в границах которого (которых) расположены здание, сооружение, объект незавершенного строительства	83:00:050011:11
4.	Уникальный учетный номер кадастрового квартала, в границах которого расположены здание, сооружение, объект незавершенного строительства	83:00:050011
5.	Сведения об адресе здания, сооружения, объекта незавершенного строительства	-

**2. Сведения о характеристиках объекта недвижимости с кадастровым номером : 83:00:050012:477 :**

№ п/п	Наименование характеристики	Значение характеристики
1	2	3
5.1.	Сведения об ином месте нахождения здания, сооружения, объекта незавершенного строительства, не являющегося объектом адресации, в структурированном виде	-
5.2.	Дополнительные сведения о месте нахождения здания, сооружения, объекта незавершенного строительства	-
6.	Иные сведения	-

**3. Пояснения к сведениям об объекте недвижимости с кадастровым номером 83:00:050012:477 :**

1.	-
----	---

# Описание местоположения зданий, сооружений, объектов незавершенного строительства на земельном участке

## 1. Сведения о характерных точках контура объекта недвижимости с кадастровым номером : 83:00:050012:478 :

Система координат МСК - 83 зона 5							Зона № 5	
Обозначение характерных точек контура	Содержатся в Едином государственном реестре недвижимости			Определены в ходе выполнения комплексных кадастровых работ			Метод опреде ления коор динат	Формулы, примененные для расчета средней квадратической погрешности определения координат характерных точек (Mt), м, с подставленными в такие формулы значениями и итоговые (вычисленные) значения Mt, м
	Координаты, м		Ради ус, м	Координаты, м		Ради ус, м		
	X	Y	R	X	Y	R		
1	2	3	4	5	6	7	8	9
н531О	-	-	-	997352.16	5271047.97	-	Метод спутниковых геодезических измерений (определений)	Mt = 0.1 с использованием программного обеспечения КРЕДО ГНСС
н532О	-	-	-	997358.68	5271045.41	-	Метод спутниковых геодезических измерений (определений)	Mt = 0.1 с использованием программного обеспечения КРЕДО ГНСС
н533О	-	-	-	997360.15	5271049.13	-	Метод спутниковых геодезических измерений (определений)	Mt = 0.1 с использованием программного обеспечения КРЕДО ГНСС
н534О	-	-	-	997353.62	5271051.70	-	Метод спутниковых геодезических измерений (определений)	Mt = 0.1 с использованием программного обеспечения КРЕДО ГНСС
н531О	-	-	-	997352.16	5271047.97	-	Метод спутниковых геодезических измерений (определений)	Mt = 0.1 с использованием программного обеспечения КРЕДО ГНСС

## 2. Сведения о характеристиках объекта недвижимости с кадастровым номером : 83:00:050012:478 :

№ п/п	Наименование характеристики	Значение характеристики
1	2	3
1.	Вид объекта недвижимости	здание
2.	Ранее присвоенный государственный учетный номер (инвентарный) здания, сооружения, объекта незавершенного строительства	-
3.	Кадастровый номер земельного участка (земельных участков), в границах которого (которых) расположены здание, сооружение, объект незавершенного строительства	83:00:050011:11
4.	Уникальный учетный номер кадастрового квартала, в границах которого расположены здание, сооружение, объект незавершенного строительства	83:00:050011
5.	Сведения об адресе здания, сооружения, объекта незавершенного строительства	-

**2. Сведения о характеристиках объекта недвижимости с кадастровым номером : 83:00:050012:478 :**

№ п/п	Наименование характеристики	Значение характеристики
1	2	3
5.1.	Сведения об ином месте нахождения здания, сооружения, объекта незавершенного строительства, не являющегося объектом адресации, в структурированном виде	-
5.2.	Дополнительные сведения о месте нахождения здания, сооружения, объекта незавершенного строительства	-
6.	Иные сведения	-

**3. Пояснения к сведениям об объекте недвижимости с кадастровым номером 83:00:050012:478 :**

1.	-
----	---

**Описание местоположения зданий, сооружений,  
объектов незавершенного строительства на земельном участке**

**1. Сведения о характерных точках контура объекта недвижимости  
с кадастровым номером : 83:00:050012:479 :**

Система координат МСК - 83 зона 5

Зона № 5

Обозначение характерных точек контура	Содержатся в Едином государственном реестре недвижимости			Определены в ходе выполнения комплексных кадастровых работ			Метод опреде ления коор динат	Формулы, примененные для расчета средней квадратической погрешности определения координат характерных точек (Mt), м, с подставленными в такие формулы значениями и итоговые (вычисленные) значения Mt, м
	Координаты, м		Ради ус, м	Координаты, м		Ради ус, м		
	X	Y	R	X	Y	R		
1	2	3	4	5	6	7	8	9
н5350	-	-	-	997348.94	5271039.60	-	Метод спутниковых геодезических измерений (определений)	Mt = 0.1 с использованием программного обеспечения КРЕДО ГНСС
н5360	-	-	-	997355.46	5271037.04	-	Метод спутниковых геодезических измерений (определений)	Mt = 0.1 с использованием программного обеспечения КРЕДО ГНСС
н5370	-	-	-	997356.93	5271040.76	-	Метод спутниковых геодезических измерений (определений)	Mt = 0.1 с использованием программного обеспечения КРЕДО ГНСС
н5380	-	-	-	997350.40	5271043.33	-	Метод спутниковых геодезических измерений (определений)	Mt = 0.1 с использованием программного обеспечения КРЕДО ГНСС
н5350	-	-	-	997348.94	5271039.60	-	Метод спутниковых геодезических измерений (определений)	Mt = 0.1 с использованием программного обеспечения КРЕДО ГНСС

**2. Сведения о характеристиках объекта недвижимости  
с кадастровым номером : 83:00:050012:479 :**

№ п/п	Наименование характеристики	Значение характеристики
1	2	3
1.	Вид объекта недвижимости	здание
2.	Ранее присвоенный государственный учетный номер (инвентарный) здания, сооружения, объекта незавершенного строительства	-
3.	Кадастровый номер земельного участка (земельных участков), в границах которого (которых) расположены здание, сооружение, объект незавершенного строительства	83:00:050011:745
4.	Уникальный учетный номер кадастрового квартала, в границах которого расположены здание, сооружение, объект незавершенного строительства	83:00:050011
5.	Сведения об адресе здания, сооружения, объекта незавершенного строительства	-



**2. Сведения о характеристиках объекта недвижимости с кадастровым номером : 83:00:050012:479 :**

№ п/п	Наименование характеристики	Значение характеристики
1	2	3
5.1.	Сведения об ином месте нахождения здания, сооружения, объекта незавершенного строительства, не являющегося объектом адресации, в структурированном виде	-
5.2.	Дополнительные сведения о месте нахождения здания, сооружения, объекта незавершенного строительства	-
6.	Иные сведения	-

**3. Пояснения к сведениям об объекте недвижимости с кадастровым номером 83:00:050012:479 :**

1.	-
----	---

**Описание местоположения зданий, сооружений,  
объектов незавершенного строительства на земельном участке**

**1. Сведения о характерных точках контура объекта недвижимости  
с кадастровым номером : 83:00:050012:480 :**

Система координат МСК - 83 зона 5							Зона № 5	
Обозначение характерных точек контура	Содержатся в Едином государственном реестре недвижимости			Определены в ходе выполнения комплексных кадастровых работ			Метод опреде ления коор динат	Формулы, примененные для расчета средней квадратической погрешности определения координат характерных точек (Mt), м, с подставленными в такие формулы значениями и итоговые (вычисленные) значения Mt, м
	Координаты, м		Ради ус, м	Координаты, м		Ради ус, м		
	X	Y	R	X	Y	R		
1	2	3	4	5	6	7	8	9
н539О	-	-	-	997353.76	5271052.04	-	Метод спутниковых геодезических измерений (определений)	Mt = 0.1 с использованием программного обеспечения КРЕДО ГНСС
н540О	-	-	-	997360.28	5271049.48	-	Метод спутниковых геодезических измерений (определений)	Mt = 0.1 с использованием программного обеспечения КРЕДО ГНСС
н541О	-	-	-	997361.75	5271053.20	-	Метод спутниковых геодезических измерений (определений)	Mt = 0.1 с использованием программного обеспечения КРЕДО ГНСС
н542О	-	-	-	997355.22	5271055.77	-	Метод спутниковых геодезических измерений (определений)	Mt = 0.1 с использованием программного обеспечения КРЕДО ГНСС
н539О	-	-	-	997353.76	5271052.04	-	Метод спутниковых геодезических измерений (определений)	Mt = 0.1 с использованием программного обеспечения КРЕДО ГНСС

**2. Сведения о характеристиках объекта недвижимости  
с кадастровым номером : 83:00:050012:480 :**

№ п/п	Наименование характеристики	Значение характеристики
1	2	3
1.	Вид объекта недвижимости	здание
2.	Ранее присвоенный государственный учетный номер (инвентарный) здания, сооружения, объекта незавершенного строительства	-
3.	Кадастровый номер земельного участка (земельных участков), в границах которого (которых) расположены здание, сооружение, объект незавершенного строительства	83:00:050011:11
4.	Уникальный учетный номер кадастрового квартала, в границах которого расположены здание, сооружение, объект незавершенного строительства	83:00:050011
5.	Сведения об адресе здания, сооружения, объекта незавершенного строительства	-

**2. Сведения о характеристиках объекта недвижимости с кадастровым номером : 83:00:050012:480 :**

№ п/п	Наименование характеристики	Значение характеристики
1	2	3
5.1.	Сведения об ином месте нахождения здания, сооружения, объекта незавершенного строительства, не являющегося объектом адресации, в структурированном виде	-
5.2.	Дополнительные сведения о месте нахождения здания, сооружения, объекта незавершенного строительства	-
6.	Иные сведения	-

**3. Пояснения к сведениям об объекте недвижимости с кадастровым номером 83:00:050012:480 :**

1.	-
----	---

# Описание местоположения зданий, сооружений, объектов незавершенного строительства на земельном участке

## 1. Сведения о характерных точках контура объекта недвижимости с кадастровым номером : 83:00:050012:481 :

Система координат МСК - 83 зона 5							Зона № 5	
Обозначение характерных точек контура	Содержатся в Едином государственном реестре недвижимости			Определены в ходе выполнения комплексных кадастровых работ			Метод опреде ления коор динат	Формулы, примененные для расчета средней квадратической погрешности определения координат характерных точек (Mt), м, с подставленными в такие формулы значениями и итоговые (вычисленные) значения Mt, м
	Координаты, м		Ради ус, м	Координаты, м		Ради ус, м		
	X	Y	R	X	Y	R		
1	2	3	4	5	6	7	8	9
н543О	-	-	-	997352.76	5271168.70	-	Метод спутниковых геодезических измерений (определений)	Mt = 0.1 с использованием программного обеспечения КРЕДО ГНСС
н544О	-	-	-	997358.62	5271166.37	-	Метод спутниковых геодезических измерений (определений)	Mt = 0.1 с использованием программного обеспечения КРЕДО ГНСС
н545О	-	-	-	997360.05	5271170.05	-	Метод спутниковых геодезических измерений (определений)	Mt = 0.1 с использованием программного обеспечения КРЕДО ГНСС
н546О	-	-	-	997354.25	5271172.41	-	Метод спутниковых геодезических измерений (определений)	Mt = 0.1 с использованием программного обеспечения КРЕДО ГНСС
н543О	-	-	-	997352.76	5271168.70	-	Метод спутниковых геодезических измерений (определений)	Mt = 0.1 с использованием программного обеспечения КРЕДО ГНСС

## 2. Сведения о характеристиках объекта недвижимости с кадастровым номером : 83:00:050012:481 :

№ п/п	Наименование характеристики	Значение характеристики
1	2	3
1.	Вид объекта недвижимости	здание
2.	Ранее присвоенный государственный учетный номер (инвентарный) здания, сооружения, объекта незавершенного строительства	-
3.	Кадастровый номер земельного участка (земельных участков), в границах которого (которых) расположены здание, сооружение, объект незавершенного строительства	83:00:050011:87
4.	Уникальный учетный номер кадастрового квартала, в границах которого расположены здание, сооружение, объект незавершенного строительства	83:00:050011
5.	Сведения об адресе здания, сооружения, объекта незавершенного строительства	-

**2. Сведения о характеристиках объекта недвижимости с кадастровым номером : 83:00:050012:481 :**

№ п/п	Наименование характеристики	Значение характеристики
1	2	3
5.1.	Сведения об ином месте нахождения здания, сооружения, объекта незавершенного строительства, не являющегося объектом адресации, в структурированном виде	-
5.2.	Дополнительные сведения о месте нахождения здания, сооружения, объекта незавершенного строительства	-
6.	Иные сведения	-

**3. Пояснения к сведениям об объекте недвижимости с кадастровым номером 83:00:050012:481 :**

1.	-
----	---





Масштаб 1:500

- Условные обозначения
- Часть границы, местоположение которой определено при выполнении кадастровых работ
  - - Характерная точка границы земельного участка
  - - Характерная точка контура здания, сооружения, объекта незавершенного строительства
  - - Характерная точка границы, сведения о которой позволяют однозначно определить ее положение на местности
  - 83:00-7.278 (76) - Территориальная зона 83:00-7.278 — Зона рекреационного назначения
  - 83:00-6.3471 - Зона с особыми условиями использования территории 83:00-6.3787 — Охранная зона транспорта
  - 7 - Обозначение ликвидированной характерной точки
  - 21 - Обозначение характерной точки, местоположение которой не изменилось или было уточнено
  - 110 - Обозначение новой характерной точки
  - :1 - Кадастровый номер земельного участка
  - :620 - Кадастровый номер здания
  - :497 - Кадастровый номер сооружения
  - :90 (1) - Обозначение контура здания
  - :98 (1) - Обозначение контура сооружения
  - Часть контура, образованного проекцией вновь образованного наземного конструктивного элемента здания, сооружения, объекта незавершенного строительства
  - Часть границы, сведения ЕГРН о которой позволяют однозначно определить ее положение на местности
  - Часть контура, образованного проекцией существующего в ЕГРН наземного конструктивного элемента здания, сооружения, объекта незавершенного строительства
  - 24 - Исходный земельный участок
  - 7 - Уточняемый земельный участок
  - :763 - Исправляемый земельный участок
  - :1488 - Уточняемое здание
  - :11 (1) - Уточняемый контур земельного участка
  - :6 (1) - Образуемый контур земельного участка



# Схема границ земельных участков

Выносной лист I



Масштаб 1:200

## Условные обозначения

- - Часть границы, местоположение которой определено при выполнении кадастровых работ
- - Характерная точка границы земельного участка
- - Характерная точка контура здания, сооружения, объекта незавершенного строительства
- - Характерная точка границы, сведения о которой позволяют однозначно определить ее положение на местности
- 83:00-7.43 (19) - Территориальная зона 83:00-7.278 — Зона рекреационного назначения
- 83:00-6.3787 - Зона с особыми условиями использования территории 83:00-6.3787 — Охранная зона транспорта
- 58 - Обозначение ликвидируемой характерной точки
- 1 - Обозначение характерной точки, местоположение которой не изменилось или было уточнено
- н10** - Обозначение новой характерной точки
- :611 - Кадастровый номер земельного участка
- - Часть контура, образованного проекцией вновь образованного наземного конструктивного элемента здания, сооружения, объекта незавершенного строительства
- - Часть границы, сведения ЕГРН о которой позволяют однозначно определить ее положение на местности
- - Часть контура, образованного проекцией существующего в ЕГРН наземного конструктивного элемента здания, сооружения, объекта незавершенного строительства
- :21 - Уточняемый земельный участок
- :10080 - Уточняемое здание
- :23 (1) - Уточняемый контур земельного участка
- :23 (2) - Образующий контур земельного участка
- :510 -
- △ - Пункт государственной геодезической сети
- - Характерная точка границы земельного участка, сведения о которой отсутствуют в ЕГРН, местоположение которой определено при кадастровых работах (новая характерная точка)



## Выносной лист 2

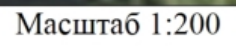


Масштаб 1:200

	- Часть границы, местоположение которой определено при выполнении кадастровых работ
•	- Характерная точка контура здания, сооружения, объекта незавершенного строительства
•	- Характерная точка границы земельного участка
•	- Характерная точка границы, сведения о которой позволяют однозначно определить ее положение на местности
83:00-7.43 (19)	- Территориальная зона 83:00-7.278 — Зона рекреационного назначения
83:00-6.3787	- Зона с особыми условиями использования территории 83:00-6.3787 — Охранная зона транспорта
58	- Обозначение ликвидируемой характерной точки
1	- Обозначение характерной точки, местоположение которой не изменилось или было уточнено
n10	- Обозначение новой характерной точки
:611	- Кадастровый номер земельного участка
:13082	- Кадастровый номер сооружения
:809 (3)	- Обозначение контура сооружения
	- Часть контура, образованного проекцией вновь образованного наземного конструктивного элемента здания, сооружения, объекта незавершенного строительства
	- Часть границы, сведения ЕГРН о которой позволяют однозначно определить ее положение на местности
	- Часть контура, образованного проекцией существующего в ЕГРН наземного конструктивного элемента здания, сооружения, объекта незавершенного строительства
:30	- Уточняемый земельный участок
:763	- Исправляемый земельный участок
:203	- Уточняемое здание
:736	- Кадастровый номер здания



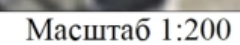
## Выносной лист 3



	•	- Часть границы, местоположение которой определено при выполнении кадастровых работ
	•	- Характерная точка границы земельного участка
	•	- Характерная точка контура здания, сооружения, объекта незавершенного строительства
	•	- Характерная точка границы, сведения о которой позволяют однозначно определить ее положение на местности
83:00-7.43 (21)		- Территориальная зона 83:00-7.278 — Зона рекреационного назначения
83:00-6.3787		- Зона с особыми условиями использования территории 83:00-6.3787 — Охранная зона транспорта
<u>59</u>		- Обозначение ликвидированной характерной точки
1		- Обозначение характерной точки, местоположение которой не изменилось или было уточнено
n10		- Обозначение новой характерной точки
:1		- Кадастровый номер земельного участка
:620		- Кадастровый номер здания
:497		- Кадастровый номер сооружения
:98 (3)		- Обозначение контура сооружения
		- Часть контура, образованного проекцией вновь образованного наземного конструктивного элемента здания, сооружения
		- Часть границы, сведения ЕГРН о которой позволяют однозначно определить ее положение на местности
		- Часть контура, образованного проекцией существующего в ЕГРН наземного конструктивного элемента здания, сооружения
:7		- Уточняемый земельный участок
:91		- Уточняемое здание
:11 (1)		- Уточняемый контур земельного участка
:6 (1)		- Образующий контур земельного участка



## Выносной лист 4



- Часть границы, местоположение которой определено при выполнении кадастровых работ
- - Характерная точка границы земельного участка, сведения ЕГРН о которой соответствуют требованиям
- - Характерная точка контура здания, сооружения, объекта незавершенного строительства
- - Характерная точка границы, сведения о которой позволяют однозначно определить ее положение на местности

83:00-7.43 (19) - Территориальная зона 83:00-7.278 — Зона рекреационного назначения  
83:00-6.3787 - Зона с особыми условиями использования территории 83:00-6.3787 — Охранная зона транспорта

58 - Обозначение ликвидируемой характерной точки

1 - Обозначение характерной точки, местоположение которой не изменилось или было уточнено

**h10** - Обозначение новой характерной точки

:581 - Кадастровый номер земельного участка

:770 - Кадастровый номер здания

:755 - Кадастровый номер сооружения

- Часть контура, образованного проекцией вновь образованного наземного конструктивного элемента здания, сооружения, объекта незавершенного строительства

— Часть границы, сведения ЕГРН о которой позволяют однозначно определить ее положение на местности

— Часть контура, образованного проекцией существующего в ЕГРН наземного конструктивного элемента здания, сооружения, объекта незавершенного строительства

:34 - Уточняемый земельный участок

:1488 - Уточняемое здание



# Схема границ земельных участков

Выносной лист 5

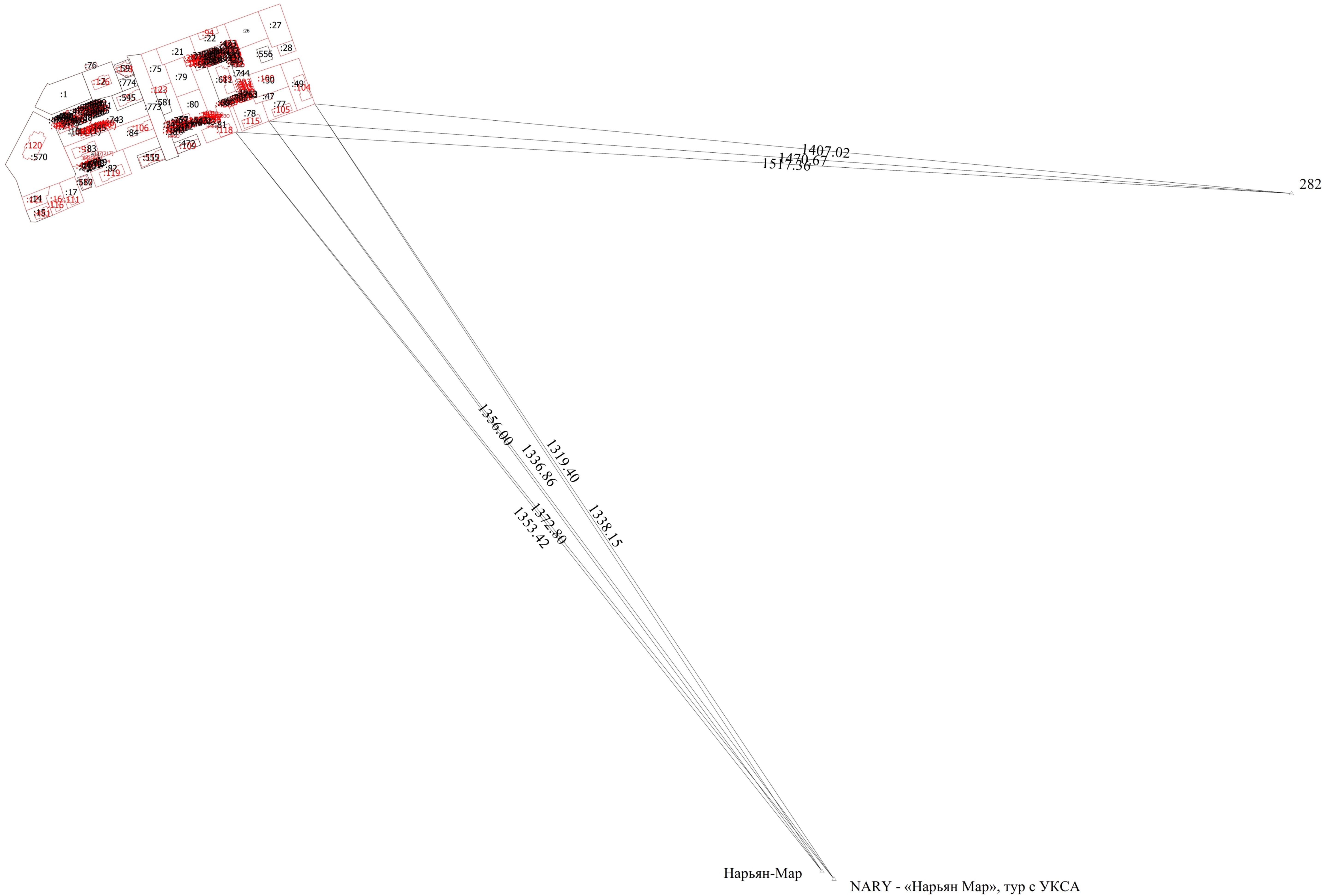


Масштаб 1:500

## Условные обозначения

- - Часть границы, местоположение которой определено при выполнении кадастровых работ
- - Характерная точка границы земельного участка
- - Характерная точка контура здания, сооружения, объекта незавершенного строительства
- - Характерная точка границы, сведения о которой позволяют однозначно определить ее положение на местности
- 83:00-7.43 (21) - Территориальная зона 83:00-7.278 — Зона рекреационного назначения
- 83:00-6.3787 - Зона с особыми условиями использования территории 83:00-6.3787 — Охранная зона транспорта
- 58 - Обозначение ликвидируемой характерной точки
- 1 - Обозначение характерной точки, местоположение которой не изменилось или было уточнено
- n10 - Обозначение новой характерной точки
- :539 - Кадастровый номер земельного участка
- :753 - Кадастровый номер здания
- - Часть контура, образованного проекцией вновь образованного наземного конструктивного элемента здания, сооружения, объекта незавершенного строительства
- - Часть границы, сведения ЕГРН о которой позволяют однозначно определить ее положение на местности
- - Часть контура, образованного проекцией существующего в ЕГРН наземного конструктивного элемента здания, сооружения, объекта незавершенного строительства
- :73 - Уточняемый земельный участок
- :91 - Уточняемое здание





Условные обозначения	
	- Часть границы, местоположение которой определено при выполнении кадастровых работ
	- Характерная точка границы земельного участка
	- Характерная точка контура здания, сооружения, объекта незавершенного строительства
	- Характерная точка границы, сведения о которой позволяют однозначно определить ее положение на местности
	- Обозначение характерной точки, местоположение которой не изменилось или было уточнено
	- Обозначение ликвидируемой характерной точки
	- Обозначение новой характерной точки
	- Уточняемый земельный участок
	- Исправляемый земельный участок
	- Уточняемое здание
	- Уточняемый контур земельного участка
	- Образуемый контур земельного участка
	- Часть контура, образованного проекцией вновь образованного наземного конструктивного элемента здания, сооружения, объекта незавершенного строительства
	- Часть границы, сведения ЕТРН о которой позволяют однозначно определить ее положение на местности
	- Пункт государственной геодезической сети
NARY - «Нарьян Мар», тур с УКСА	- Наименование пункта государственной геодезической сети



Администрация  
муниципального образования  
"Городской округ "Город Нарьян-Мар"  
им В.И. Ленина ул., д. 12, Нарьян-Мар,  
Ненецкий автономный округ, 166000  
тел: 8(81853) 4-20-69,  
тел/факс: 8(81853) 4-99-71  
E-mail: [goradm@adm-nmar.ru](mailto:goradm@adm-nmar.ru)  
ОКПО 04022317, ОГРН 1028301646779  
ИНН/КПП 8301020090/298301001

Ведущему инженеру отдела  
выполнения комплексных кадастровых  
работ федерального значения филиала  
ППК "Роскадастр" по Архангельской  
области и Ненецкому автономному  
округу

Виард Е.Ю.

15.05.2026	№ 3810/01-26
На № <u>25-09/161/26</u>	от <u>14.05.2026</u>

[filial@29.kadastr.ru](mailto:filial@29.kadastr.ru)

Уважаемая Елена Юрьевна!

Администрация муниципального образования "Городской округ "Город Нарьян-Мар" подтверждает, что объект недвижимости с кадастровым номером 83:00:050011:467 дублирует сведения об объекте недвижимости с кадастровым номером 83:00:050011:463.

Заместитель главы Администрации МО  
"Городской округ "Город Нарьян-Мар"  
по взаимодействию с органами  
государственной власти и общественными  
организациями

Д.В. Анохин

ДОКУМЕНТ ПОДПИСАН  
ЭЛЕКТРОННОЙ ПОДПИСЬЮ

Сертификат 2353F883D284EF5941CCED20902D277D

Владелец Анохин Дмитрий Владимирович

Действителен с 06.04.2026 по 30.06.2027

Конухин Евгений Николаевич  
+7(81853)4-99-69, [zemkom@adm-nmar.ru](mailto:zemkom@adm-nmar.ru)



РОССИЙСКАЯ ФЕДЕРАЦИЯ

Глава Администрации  
г. Нарьян-Мара Ненецкого автономного округа

ПОСТАНОВЛЕНИЕ

10 02.99г. 116  
от " " №  
г. Нарьян-Мар

О предоставлении ГСК "Поиск-1" земельных участков  
под гаражи по ул. Октябрьской, 9А

Рассмотрев представленные материалы по инвентаризации земель г. Нарьян-Мара ( квартал 11) и руководствуясь решением собрания депутатов НАО от 19.08.94г. № 31-3с "О временном порядке предоставления земельных участков в г. Нарьян-Маре", ПОСТАНОВЛЯЮ:

1. Изъять у ГСК "Поиск-1" земельные участки общей площадью 312 кв.м, ранее предоставленные постановлением главы администрации г. Нарьян-Мара № 339 от 20.05.93г. , и предоставить ГСК "Поиск-1" в бессрочное ( постоянное) пользование под гаражи по ул. Октябрьская, 9а, в т.ч.

- участок № 1-112,5 кв.м.

- участок № 2- 199,5 кв.м.

Основание: заявление председателя ГСК "Поиск-1" от 29.01.99г.

2. Предоставить ГСК "Поиск-1" в бессрочное ( постоянное) пользование из земель запаса города земельные участки общей площадью 376,4 кв.м ( к участку № 1 в п 1) под гаражи по ул. Октябрьская,9А.

3. Изъять из земель службы "Заказчика" по ЖКУ, ранее предоставленных постановлением главы администрации г. Нарьян-Мара от 25.12.95г. № 887, земельный участок площадью 676 кв.м. и предоставить ГСК "Поиск-1" в бессрочное ( постоянное) пользование под санитарно- защитную зону гаражей по ул. Октябрьская, 9"А", в т.ч.:


- участок № 3- 353 кв.м.

-участок № 4- 323 кв.м. Категория земель-1В.

4. Земельный налог под санитарно-защитную зону считать равным земельному налогу под гаражи.

5. Свидетельство АрО-21-01-000254 от 01.07.93г., выданное ГСК "Поиск-1" комитетом по земельным ресурсам и землеустройству НАО, считать утратившим силу.

Поиск-1
Регистрационный № заявления
14/01/99
Дата регистрации 10.10.2009
Подпись
ФИО должностного лица







РОССИЙСКАЯ ФЕДЕРАЦИЯ

Администрация МО "Город Нарьян-Мар"

## ПОСТАНОВЛЕНИЕ

от "31" 01.2005 № 109  
г. Нарьян-Мар

ЗАРЕГИСТРИРОВАНО

№ 83/05-2307

15 декабря 2005г.

О предоставлении земельного участка  
Лудниковой А.Н. под индивидуальный  
жилой дом по ул. Октябрьская, д. 1

Рассмотрев представленные материалы и руководствуясь Земельным Кодексом РФ (статья 22), постановлением Правительства РФ от 07.08.2002г. № 576 "О порядке распоряжения земельными участками, находящимися в государственной собственности, до разграничения государственной собственности на землю" (Российская газета, № 148, 10.08.2002г.),

### ПОСТАНОВЛЯЮ:

1. Предоставить Лудниковой Анне Николаевне из земель поселений МО "Город Нарьян-Мар" земельный участок площадью 645 кв.м. под индивидуальный жилой дом ул. Октябрьская, д. 1 в границах, указанных в приложении № 1, в аренду сроком на 10 лет.

Основание: Свидетельство о праве на наследство по закону от 05.02.1985г.

Категория земель – 1В. Квартал – 11, участок - 27.

2. Обязать Лудникову А.Н, проживающую по адресу: г. Нарьян-Мар, ул. Октябрьская, д. 1:

2.1. - использовать земли по целевому назначению с соблюдением экологических требований;

2.2 - в месячный срок предоставить кадастровую карту в комитет по управлению муниципальным имуществом Администрации МО "Город Нарьян-Мар";

2.3. - заключить Договор аренды земельного участка общей площадью 645 кв.м. и получить землеустроительное дело в комитете по управлению муниципальным имуществом Администрации МО "Город Нарьян-Мар" в течение месяца со дня принятия постановления;

2.4. - зарегистрировать договор аренды земельного участка площадью 645 кв.м. в ОГУ "Учреждение юстиции по регистрации прав на недвижимое имущество и сделок с ним на территории Ненецкого автономного округа" в течение месяца со дня заключения договора аренды.

И.о. главы Администрации  
МО "Город Нарьян-Мар"

А.И. Лутовинов

Администрация  
МО «Город Нарьян-Мар»  
г. Нарьян-Мар 14.01.2005г. (приложение № 1)  
Ксерокопия с топографического плана  
г. Нарьян-Мара

Землепользователь: Лудникова Анна Николаевна  
Целевое назначение: **под индивидуальный жилой  
дом по ул. Октябрьская, д.1.**

Общая площадь земельного участка – 645 кв.м.

Масштаб 1: 1000

Категория земель – 1В.

Выполнил: Комаров А.Н.

Квартал – 11, участок – 27.

СОГЛАСОВАНО:

Отдел архитектуры



А.А. Гоголев.

ЗАРЕГИСТРИРОВАНО

№ 83/05-2307

15 января 2005г







3 к 11 1  
(2)

Администрация МО "Городской округ "Город Нарьян-Мар"

**ПОСТАНОВЛЕНИЕ**

от " 29 " 06.2010 № 936  
г. Нарьян-Мар

О предоставлении земельного участка  
Ледкову А.Н. под жилой дом  
по ул. Октябрьская, д. № 3

Руководствуясь статьей 36 Земельного кодекса Российской Федерации, Положением "О продаже земельных участков собственникам расположенных на них объектов недвижимости на территории муниципального образования "Городской округ "Город Нарьян-Мар", утвержденным постановлением Совета городского округа "Город Нарьян-Мар" от 25.10.2006 № 100-п, свидетельством о государственной регистрации права 83-АА № 006192, кадастровый (или условный) номер 83-01.00-01.00-11-09.2003-310, запись регистрации № 83-01/00-9/2003-310 от 04.12.2003 в ОГУ "Учреждение юстиции по государственной регистрации прав на недвижимое имущество и сделок с ним на территории Ненецкого автономного округа", сообщением об отказе в предоставлении сведений из Единого государственного реестра прав на недвижимое имущество и сделок с ним от 01.04.2010 № 19/005/2010-186, кадастровой выпиской о земельном участке (выписка из государственного кадастра недвижимости) от 04.02.2010 № 83/01/10-02-1616 Администрация МО "Городской округ "Город Нарьян-Мар"

**ПОСТАНОВЛЯЕТ:**

1. Предоставить Ледкову Алексею Николаевичу из земель населенного пункта г. Нарьян-Мар на праве собственности земельный участок под жилой дом по ул. Октябрьская, д. № 3, площадью 883,4 кв.м. в границах, указанных в кадастровой выписке земельного участка.

Кадастровый номер: 83:00:050011:16.

Квартал – 11, участок – 28.

2. Обязать Ледкова А.Н., проживающего по адресу: г. Нарьян-Мар, ул. Октябрьская, д. № 3:

2.1. Использовать земельный участок по целевому назначению с соблюдением экологических требований.

2.2. В месячный срок со дня принятия настоящего постановления заключить договор купли-продажи земельного участка площадью 883, 4 кв.м.

2.3. В течение месяца зарегистрировать договор купли-продажи земельного участка общей площадью 883,4 кв.м. в управлении Федеральной регистрационной службы по Архангельской области и Ненецкому автономному округу.

И.о. главы Администрации МО  
"Городской округ "Город Нарьян-Мар"

И.А.Кузнецов



3x  
Копи форма № 13

## СВИДЕТЕЛЬСТВО О ПРАВЕ СОБСТВЕННОСТИ

Город Навьян-Мар, Архангельской области. Двадцатого  
ОКТАБРЯ тысяча, девятьсот ОСМЬДЕСЯТ ПЯТОГО года.

Я, Мамонтова В.М.

государственный

нотариус Навьян-Марской

государственной нотариальной конторы, на основа-

нии статьи 20 Кодекса о браке и семье РСФСР удостоверяю, что граждане

ШИШАЛОВОЙ АНТОНИНЕ ТЕРЕНТЬЕВНЕ,

являющемуся пережившим супругом гр. ШИШАЛОВА МОИСЕЯ АЛЕКСАНДРОВИЧА,

умершего 5 апреля 1975 года,

принадлежит право собственности на одну вторую

долю в общем совместном имуществе, приобретенном названными супругами в течение брака.

Общее совместное имущество, право собственности, на которое в указанной доле удосто-

веряется настоящим свидетельством за гр. ШИШАЛОВОЙ А.Т., состоит из

~~имущества~~ жилого дома, находящегося в г. Навьян-Мар, по улице Октябрьской под номером ЖИТМ, состоящего из жилого строения полезной площадью 80 кв.м., в том числе жилой площади 34,6 кв.м. с пристройкой, расположенных на земельном участке мебор в 600 кв.м. Указанный жилой дом принадлежал наследодателю Шиханову М.А. на праве личной собственности на основании договора о предоставлении в беспроцентное пользование земельного участка под строительство индивидуального жилого дома, удостоверенного Навьян-Марской нотариальной конторой 6 декабря 1957 года по Реестру № 1061-и справки бюро технической инвентаризации от 17 октября 1975 г. № 28.

Зарегистрировано в реестре за № 873.

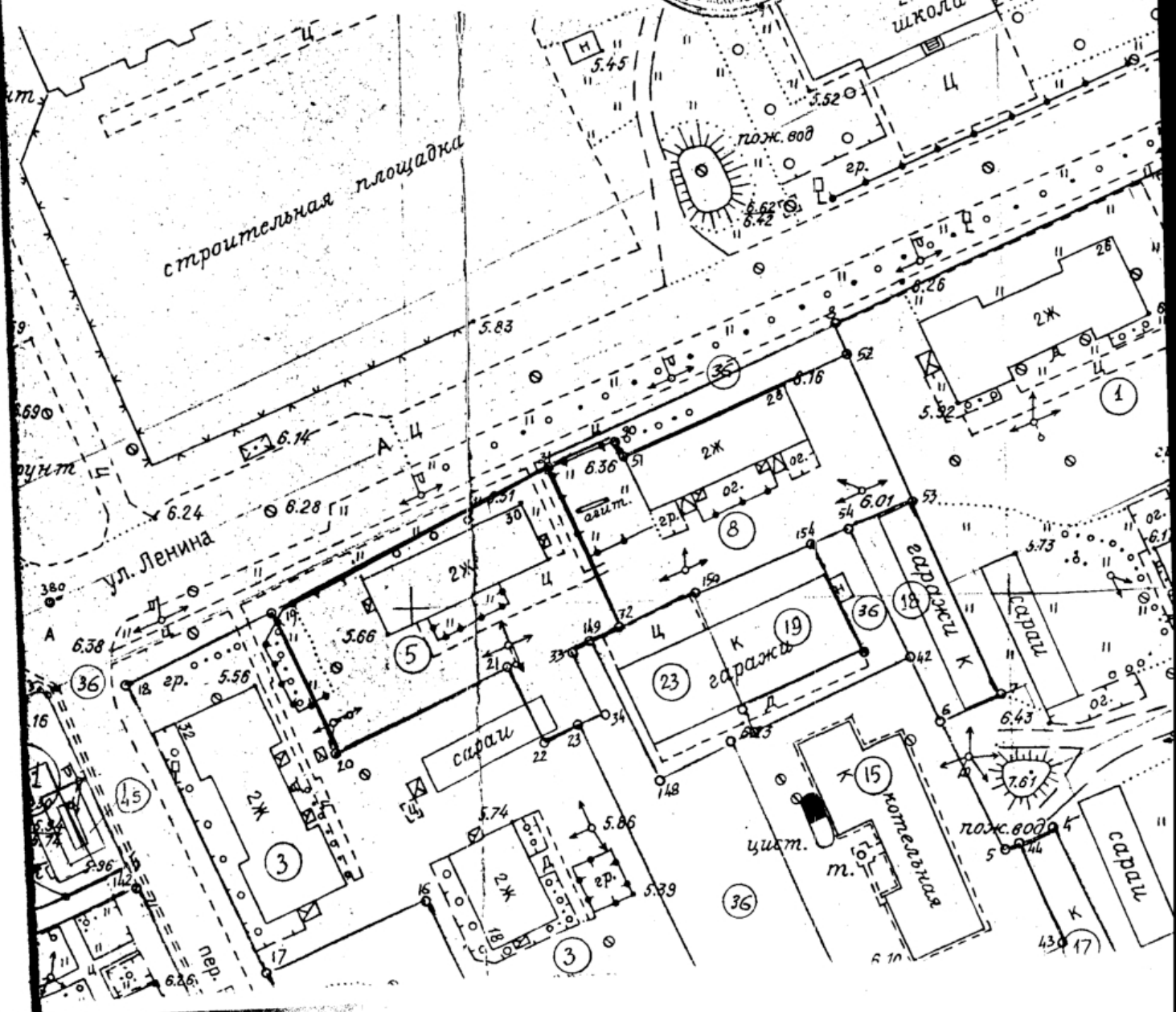

Взыскано государственной пошлины 89 Руб. 20 коп.  
уплочены в госбанк по квитанции РД № 467365 от 20 октября.

Печать учреждения  
выдавшего документ

ПОДПИСЬ

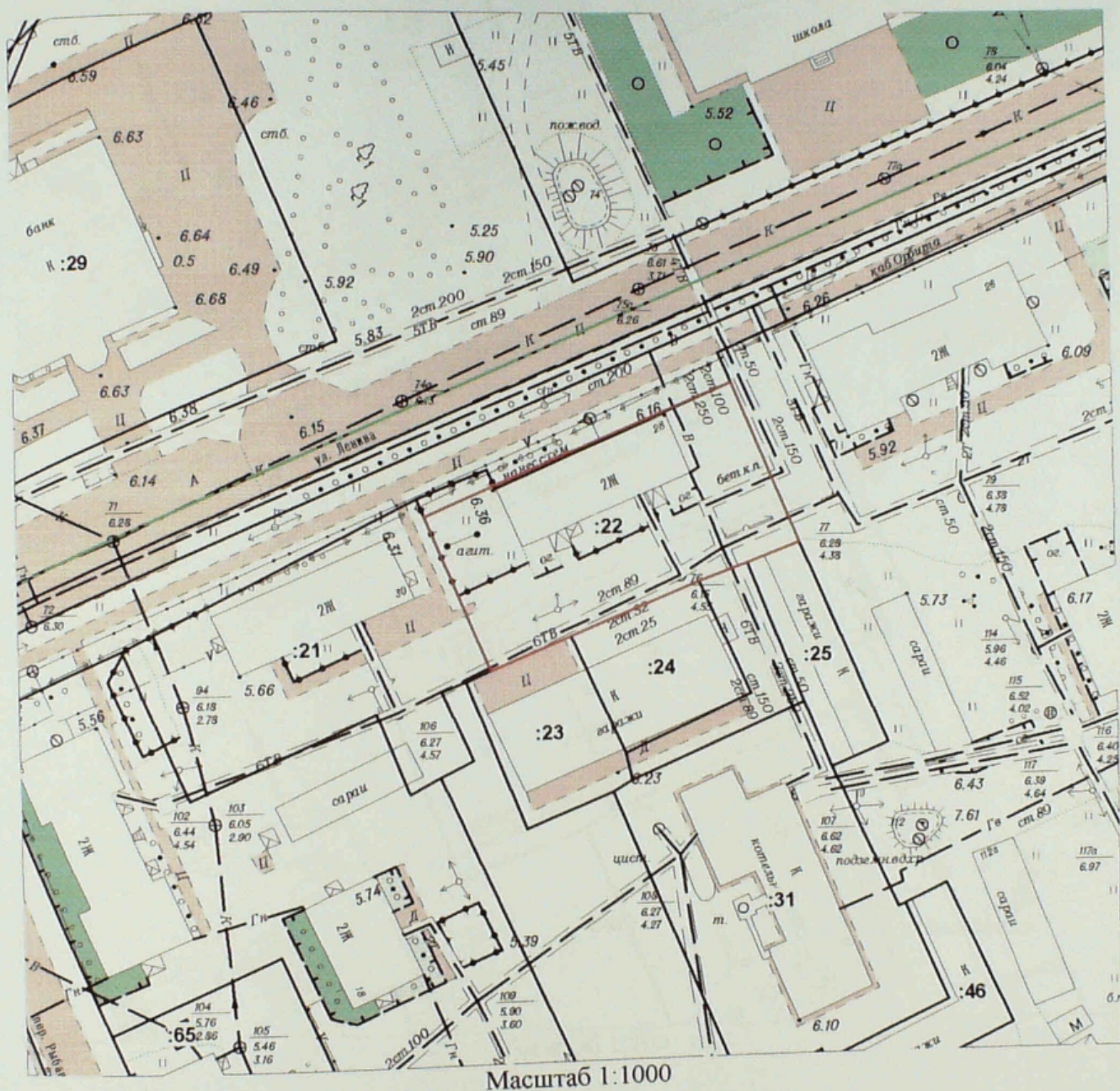


ГОРКОМЗЕМРЕСУРСЫ НАО  
г. Нарьян-Мар 03.11.2000г.  
Ксерокопия с топографического плана  
города Нарьян-Мара  
Земельный участок: «Управление ЖКХ» г. Нарьян-Мара  
Целевое назначение: под жилой фонд по ул. Ленина, д.30  
Общая площадь земельного участка – 1494,5 кв.м.  
Масштаб 1:1000.  
Выполнил: Комаров А.Н.  
Категория земель – 1В.  
квартал – 11, участок – 5.





## Схема расположения земельного участка

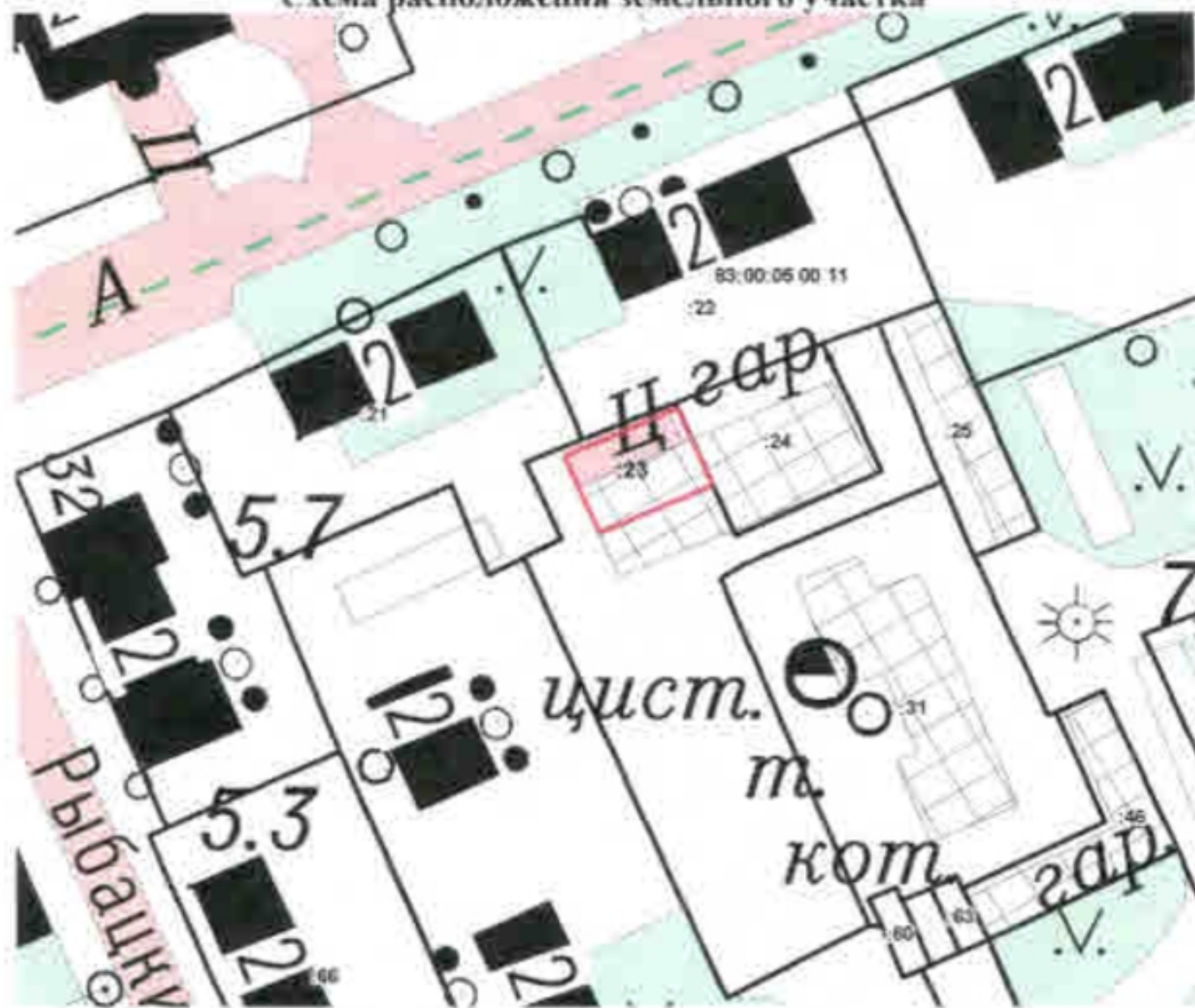


Условные обозначения:

- Граница земельного участка, установленная (уточненная) при проведении землеустроительных работ
- Границы участков по сведениям ГЗК
- Границы квартала



### Схема расположения земельного участка



Мащтаб 1:1000

## Схема расположения земельного участка



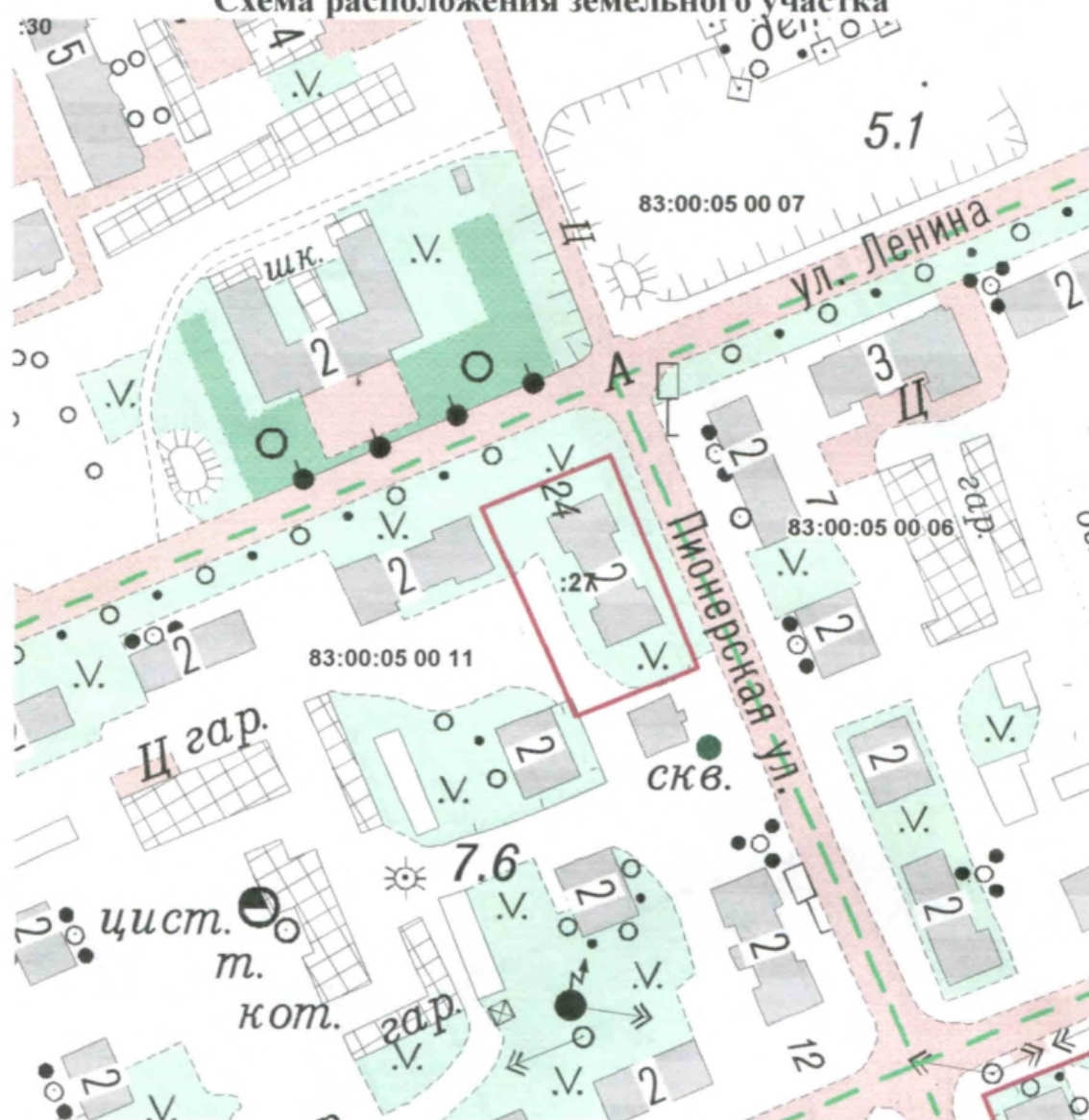
Масштаб 1:2000

Условные обозначения:

- Граница земельного участка, установленная (уточненная) при проведении землеустроительных работ
- Границы участков по сведениям ГЗК
- Границы квартала



Схема расположения земельного участка



Масштаб 1:1750

Условные обозначения:

- Граница земельного участка, установленная (уточненная) при проведении землеустроительных работ
- Границы участков по сведениям ГЗК
- Границы квартала



Солосово  
А.И.

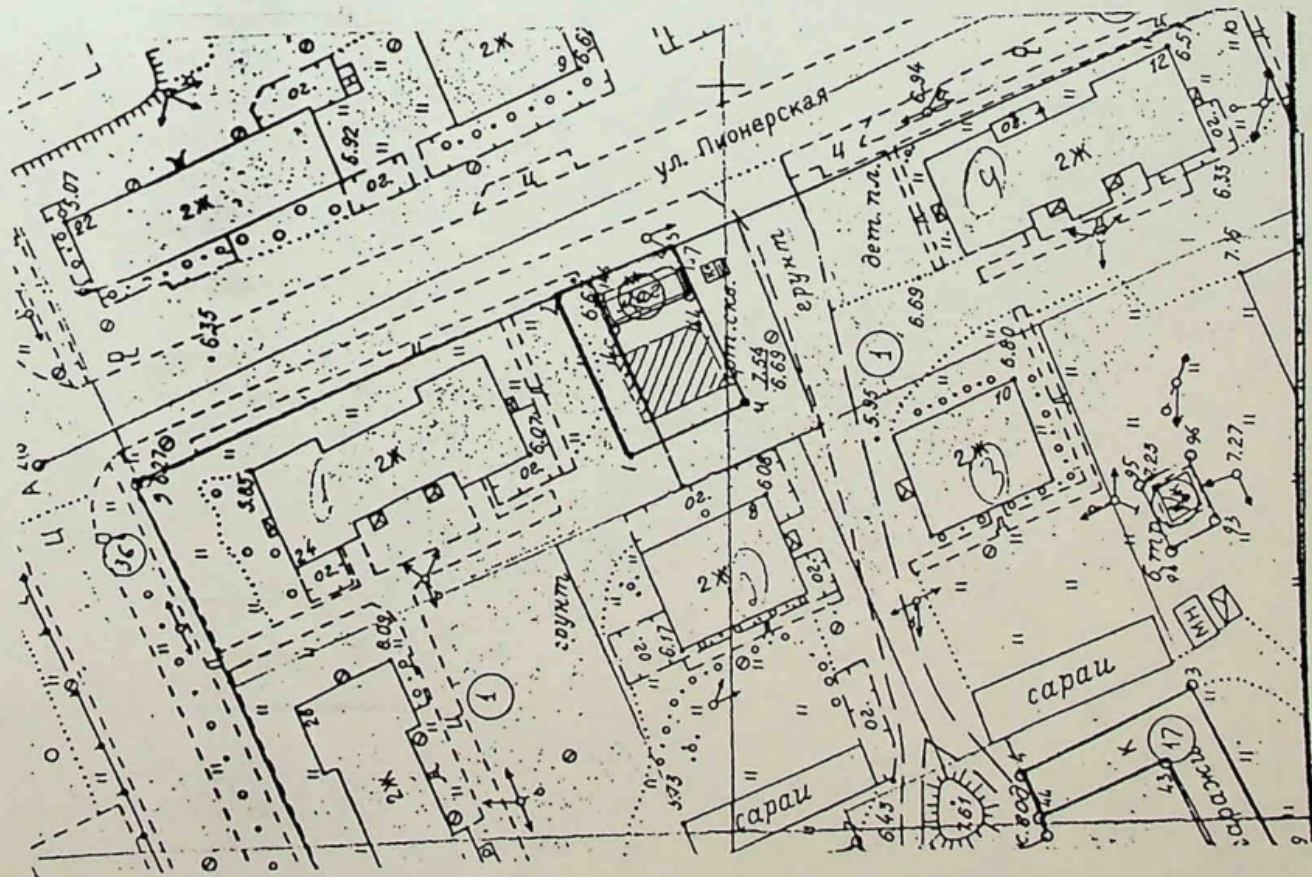


ПРОМЫШЛЕННЫЕ ЗЕМЛИ  
г. Нарьян-Мар  
02.10.2001  
Копирование с топографического плана  
города Нарьян-Мара

Частный предприниматель  
Чернышев Валерьевич  
Владелец земельного участка  
Центральную торговую точку "Белые ночи"  
по ул. Пионерская

Общая площадь земельного участка 383,1 кв.м.

Масштаб 1:1000 Категория земель 11  
Высота 5.5 Категория 11, участок 16








## Схема расположения земельного участка



Масштаб 1:1500

## Условные обозначения:

-  Граница земельного участка, установленная (уточненная) при проведении землеустроительных работ
-  Границы участков по сведениям ГЗК
-  Границы квартала

СВИДЕТЕЛЬСТВО № 0-21-01-000441.

на право собственности пожизненного наследуемого владения  
бессрочного (постоянного) пользования землей;

Свидетельство выдано Сизякину Игорю Васильевичу  
наименование или фамилия, имя, отчество

пг. Рыбачий д. 18, кв. 8

собственника земли, землепользователя, его местоположение или адрес

в том, что указанному собственнику, землепользователю решением  
от 03 11 19 93 г. № 809 ММН Нарьян-Мара

наименование органа

страйк в Нарьян-Мара для

местной администрации целевое назначение использования земель

строительства гаража

предоставлено:

Вид пользования землей	Всего, га	В т.ч. с/х угодья	Из них					прочих угодий
			пашни	многол. насажд.	заболот.	сенокосов	выгобищ	
в бессрочное (постоянное) пользование								
пожизненное наследуемое владение	42	-	-	-	-	-	-	42,0
"								

Итого: 42 42,0


Свидетельство составлено в двух экземплярах, из которых первый выдан

Сизякину Игорю Васильевичу

наименование или ф. и. о. собственника земли, землепользователя

второй хранится в комитете по земельным ресурсам г. Нарьян-мара

Свидетельство является официальным документом и действует до выдачи  
государственного акта на право собственности на землю, бессрочное (по-  
стоянное) пользование землей.

М. П.   
подпись

Дата выдачи свидетельства  
05 19 94 г.

Комитет по земельным ресурсам  
и землеустройству  
г. Нарьян-мара

/пред. Протопопов В. Ю.  
должность, ф. и. о.  
Нарьян-марская тип., зак. 907, тпр. 3000, 26.03.92.



СВИДЕТЕЛЬСТВО N АР0-21-01-000824  
на право собственности на земельный участок,  
(постоянного и временного пользования земель)

Свидетельство выдано Слонянко-Былдизкой Валентине Николаевне

наименование или фамилия, имя, отчество

г. Нарьян-Мар, ул. Ленина, 32 / 2

собственника земли, землепользователя, его местоположение или адрес  
земли, что указанному собственнику, землепользователю решением  
от <<09>> 11. 1993г. N327 главы администрации г. Нарьян-Мара

наименование органа местной администрации  
от строительства индивидуального гаража

целевое назначение использования земель  
предоставлено:

Вид пользования землей	Боев		Из них					Про- чих
	го,	т.ч.	паш-	многол.	зале-	осед-	паст-	
	м	угод.	ни	насажд.	жи	ковос	биш	м
временно (наследуемое)	42	-	-	-	-	-	-	42
постоянное (постоянное)								

Итого: 42 42

Свидетельство составлено в двух экземплярах, из которых один  
выдан Слонянко-Былдизкой Валентине Николаевне

наименование или фамилия, имя, отчество собственника земли, землепользователя  
он хранится в комитете по земельным ресурсам г. Нарьян-Мара  
Свидетельство является временным документом и действует до выдачи  
договорного акта на право собственности на земельный участок, без  
отказов в предоставлении земли.

М.П.

Дата выдачи свидетельства

"4" июля 1996



по земельным ресурсам

наименование органа, выдавшего  
строительству г. Нарьян-Мара

свидетельство

Председателя Попова Л. А.

С подлинником сверено

Вид Слонянко-Былдизкий  
(подпись) (ФИО)

APD-21-01-000459

ЗАРЕГИСТРИРОВАНО

## СВИДЕТЕЛЬСТВО

на право собственности, постоянного наследственного владения  
бессрочного (постоянного) пользования землей;

№83/07-01-1189

21 июня 2007г.

Свидетельство выдано Покосу Николаю Ильичу  
наименование или фамилия, имя, отчество

ул. Октябрьская 15 кв 2  
собственника земли, землепользователя, его местоположение или адрес

с тем, что указанному собственнику, землепользователю решением  
от 02.08.94 г. № 511 главы администрации  
наименование органа

с/рацион г. Нарьян-Мара для строительства  
цельное назначение использования земель  
администрации

предоставлено:

Вид, назначение земель	№ з. арх.	из д.ч.с. угодий	Из них					арх. участ.
			подлеж.	находящ.	застроен.	осво- жен	посевн.	
в бессроч- ное (по- стоянное) пользова- ние на освоен- ных наследуемых владениях	42							42
	42							42

Итого: 42  
Свидетельство составлено в двух экземплярах, из которых первый выдан  
Покосу Николаю Ильичу  
наименование или Ф. И. О. собственника земли, землепользователя,

второй хранится в комитете по земельным ресурсам г. Нарьян-Мара.

Свидетельство является основанием для признания права собственности на землю, бессрочное (по-  
стоянное) пользование землей.

Комитет по земельным ресурсам  
и землеустройству  
г. Нарьян-Мара

Дата выдачи свидетельства  
23 августа 94 г.

Пред. Протопопов З. Ю.

Нарьян-Марский тил, зак. 907, тир. 3000, 23.08.92

ПОДЛИННИК ПРЕДЪЯВЛЕН

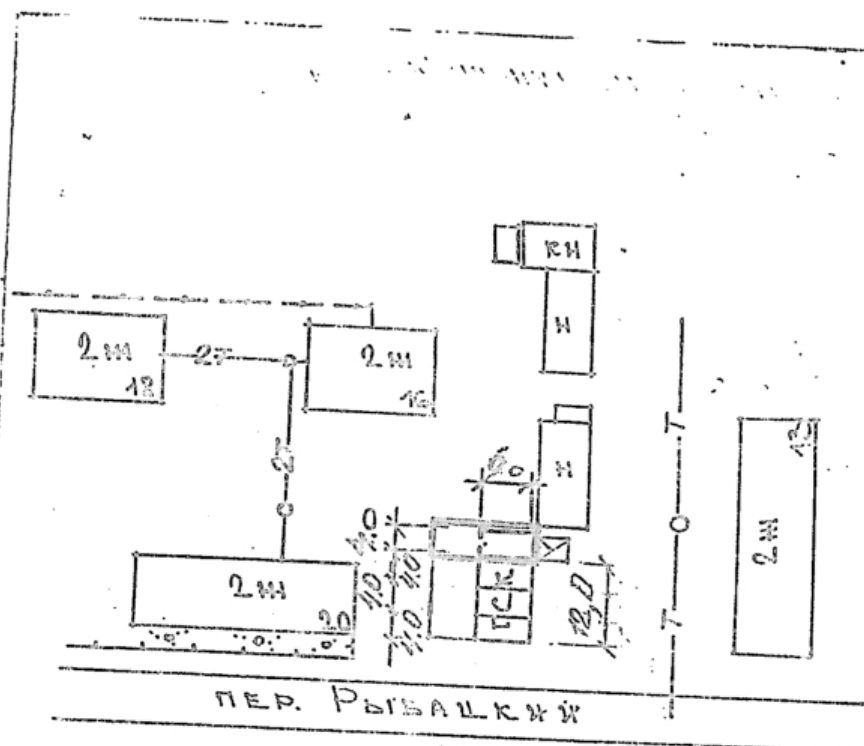
Подпись

Покосова А.В.  
ФИО должностного лица



# Чертёж

границ земель, находящихся в  
бессрочной (постоянной) пользовании  
гг. Покусы Николая Ильича.



12560

Первый экземпляр получил: *[Signature]*

М 1:1000

# МО «Город Нарьян-Мар»

г. Нарьян-Мар 15.05.03г. (приложение № 1)

Ксерокопия с топографического плана

г. Нарьян-Мара

Землепользователь: Мареев Борис Николаевич.

Целевое назначение: под индивидуальный гараж по  
ул. Октябрьская в районе д. 13.

Общая площадь земельного участка - 48 кв. м.

- - гараж; - - выезд.

Масштаб 1:1000.

Категория земель - 1В.

Выполнил: Комаров А.Н.

квартал - 11, участок - 44.

ЗАРЕГИСТРИРОВАНО

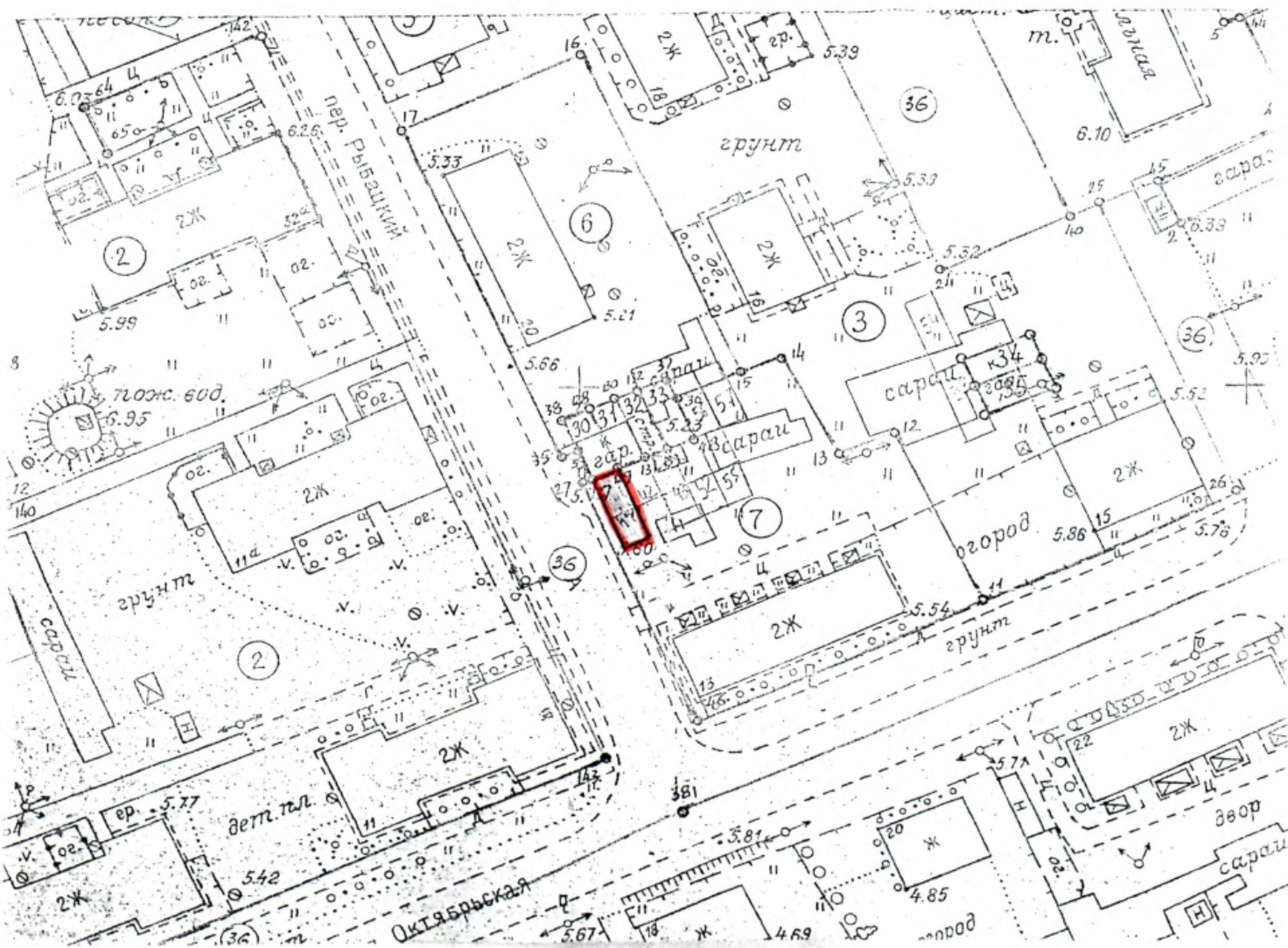
№ 80/03-465

"18" сентября 2003г

38

Комитет по земельным ресурсам и землепользованию М.А. Каников

Отдел архитектуры главный архитектор А.А. Гоголев



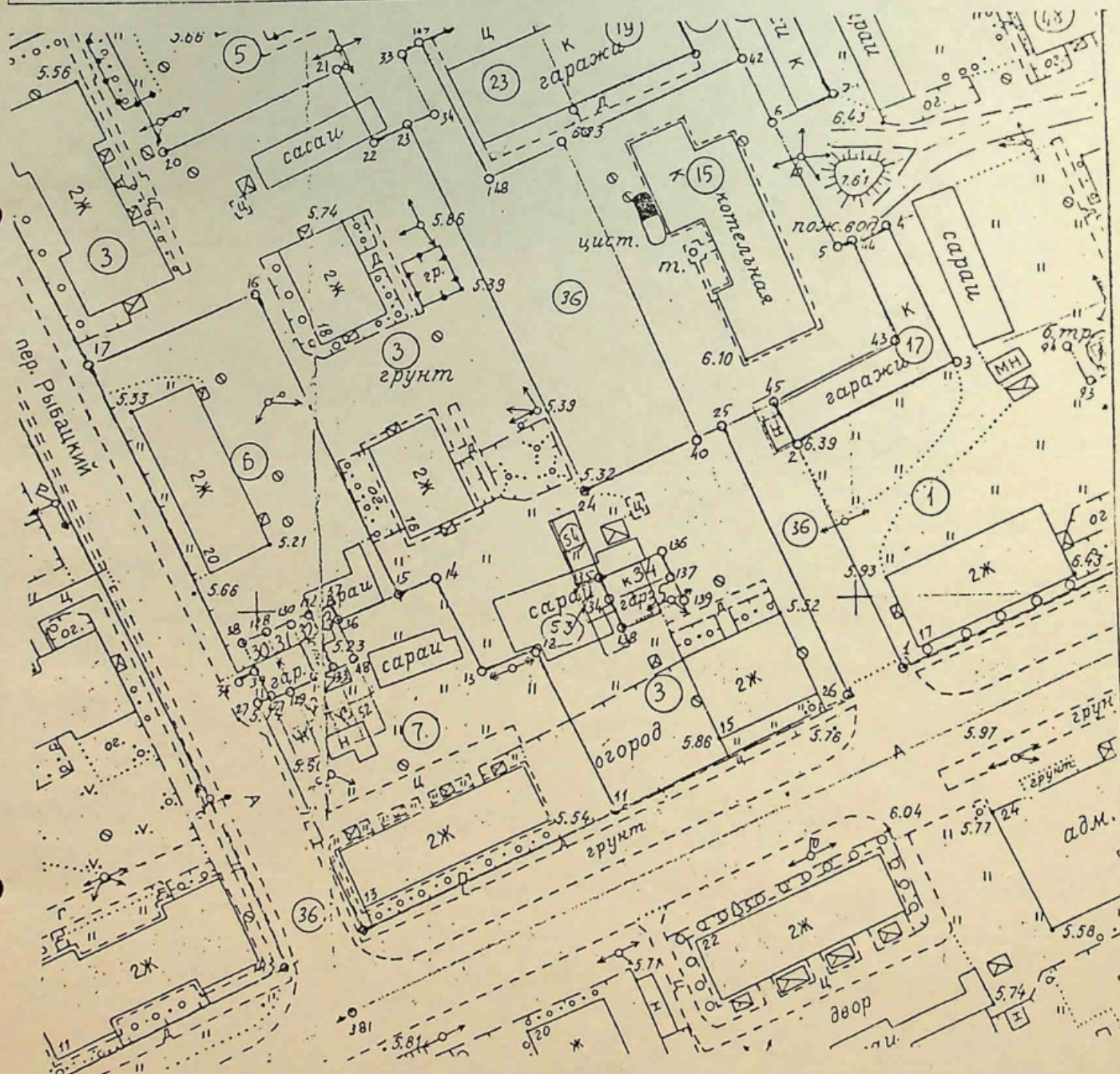
2002 г.

Инспекция  
по контролю  
за соблюдением  
законодательства  
в области  
земельного  
законодательства  
и градостроительного  
законодательства  
Российской Федерации

а), а так

гжани







РОССИЙСКАЯ ФЕДЕРАЦИЯ

Администрация МО "Городской округ "Город Нарьян-Мар"

## ПОСТАНОВЛЕНИЕ

от "15" 11.2006 № 1407  
г. Нарьян-Мар

ЗАРЕГИСТРИРОВАНО

№ 83/06-1464

11 декабря 2006 г.

О заключении на новый срок договора аренды земельного участка Ануфриеву В.Ф. под здание гаража по ул. Октябрьская в районе д. 15

Рассмотрев представленные материалы и руководствуясь ст. 22 Земельного кодекса РФ, постановлением Совета городского округа "Город Нарьян-Мар" от 24.05.2006 г. № 69-п "Об утверждении Положения "О порядке обеспечения предоставления земельных участков гражданам и юридическим лицам на территории муниципального образования "Городской округ "Город Нарьян-Мар", свидетельством о государственной регистрации права Серия 83-АА № 000278, запись регистрации № 83-01.00-6.2001-110 от 02.10.2001 г. в ОГУ "Ненецкое окружное учреждение по государственной регистрации прав на недвижимое имущество и сделок с ним", землеустроительным делом по межеванию земельного участка, утвержденным 22.09.2006 г. Управлением Роснедвижимости по НАО, кадастровым планом земельного участка (выписка из государственного земельного кадастра) от 04.10.2006 г. № 83/06-4279,

### ПОСТАНОВЛЯЮ:



1. Заключить сроком на 5 лет Ануфриеву Валентину Федоровичу договор аренды земельного участка площадью 66 кв.м., ранее предоставленного на основании постановления Главы Администрации г. Нарьян-Мара от 21.09.2000 г. № 981, под здание гаража ориентир: д. 15 – за пределами участка; почтовый адрес ориентира: Ненецкий автономный округ, г. Нарьян-Мар, ул. Октябрьская; участок находится 15 м на северо-запад от ориентира в границах, указанных в кадастровом плане земельного участка.

Кадастровый номер: 83:00: 05 00 11:0043.

Квартал – 11. Участок – 53.

✓ 2. Обязать Ануфриева В.Ф., проживающего по адресу: г. Нарьян-Мар, ул. Октябрьская, д. 15, кв. 6:

2.1. - использовать земельный участок по целевому назначению с соблюдением экологических требований;

ПОДЛИННИК ПРЕДЪЯВЛЕН
Подпись 
 ФИО должностного лица

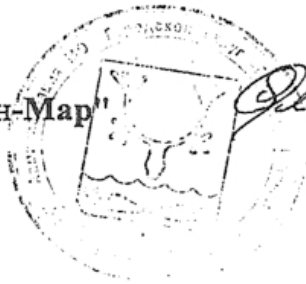


2.2. - заключить Договор аренды земельного участка площадью 66 кв.м. и получить землеустроительное дело в Управлении имущественных и земельных отношений Администрации МО "Городской округ "Город Нарьян-Мар";

2.3. - зарегистрировать договор аренды земельного участка площадью 66 кв.м. в Управлении Федеральной регистрационной службы по Архангельской области и Ненецкому автономному округу в течение месяца со дня заключения договора аренды.

3. Договор аренды № 189 от 26.09.2000г., зарегистрированный на Ануфриева В.Ф. в комитете по земельным ресурсам и землеустройству НАО, считать утратившим силу.

И.о. главы Администрации МО  
"Городской округ "Город Нарьян-Мар"



Т.В. Федорова

СВИДЕТЕЛЬСТВО № 0-21-01-000012

на право собственности на землю,

бессрочного (постоянного) пользования землей

Свидетельство выдано Назарову Василию Андреевичу  
наименование или фамилия, имя, отчество

г. Нарьен-Мар, ул. Октябрьская, д 15, к 63  
собственника земли, землепользователя, его местоположение или адрес

в том, что указанному собственнику, землепользователю решением  
от «25» 06 1975 г. № 149 Нарьен-Марского  
наименование органа

горисполкома для инд. вид. гаража  
местной администрации целевое назначение использования земель  
предоставлено:

Вид пользования землей	Всего, в т. ч. с/х угодий	Из них					прочих угодий
		пашни	многол. насажд.	залежей	сенокосов	пастбищ	
бессрочного (постоянного) пользования землей	42	-	-	-	-	-	42
Итого:	42	-	-	-	-	-	42

Свидетельство составлено в двух экземплярах, из которых первый выдан

Назарову Василию Андреевичу  
наименование или ф., и., о. собственника земли, землепользователя

второй хранится в комитете по земельной реформе  
наименование органа, выдавшего свидетельство

Свидетельство является временным документом и действует до выдачи государственного акта на право собственности на землю, бессрочное (постоянное) пользование землей.



Комитет по земельной  
наименование органа,

реформы и земельных ресур.  
выдавшего свидетельство

пред. Ястремов  
должность, ф., и., о.

1992 г.

г-марская тип., зак. 275, тир. 1000, 12.0292.



С подлинным верно

Нотариус



№ 30

РОССИЙСКАЯ ФЕДЕРАЦИЯ

Администрация МО "Городской округ "Город Нарьян-Мар"

## ПОСТАНОВЛЕНИЕ

от "10" 04.2008 № 583  
г. Нарьян-Мар

О предоставлении земельного участка  
гражданам под гараж на 13 боксов  
в районе котельной № 1

Рассмотрев представленные материалы и руководствуясь ст. 22 Земельного кодекса Российской Федерации, Положением "О порядке обеспечения предоставления земельных участков гражданам и юридическим лицам на территории муниципального образования "Городской округ "Город Нарьян-Мар", утвержденным постановлением Совета городского округа "Город Нарьян-Мар" от 24.05.2006 № 69-п, кадастровым планом земельного участка (выписка из государственного земельного кадастра) от 19.12.2007 № 83/07-02-2964,

### ПОСТАНОВЛЯЕТ:

1. Прекратить права на земельный участок площадью 408 кв.м., предоставленные на основании решения исполнительного комитета Нарьян-Марского совета народных депутатов от 21.09.1982 № 340 (в редакции решений Исполнительного комитета Нарьян-Марского городского совета народных депутатов от 23.05.1984 № 159, от 06.11.1987 № 284) гаражно-строительному кооперативу "Заря" под строительство кооперативных гаражей.

2. Предоставить в аренду сроком на 11 месяцев из земель населенного пункта г. Нарьян-Мар земельный участок площадью 356 кв.м. под гараж на 13 боксов ориентир: котельная № 1 – за пределами участка; почтовый адрес ориентира: Ненецкий автономный округ, г. Нарьян-Мар в границах, указанных в кадастровом плане, следующим гражданам:

- Соболевой Наталье Александровне, проживающей по адресу: г. Нарьян-Мар, ул. Ленина, д. 41 А, кв. 26;

- Артеевой Татьяне Николаевне, проживающей по адресу: г. Нарьян-Мар, ул. Ленина, д. 39, кв. 20;

- Пономареву Вячеславу Ивановичу, проживающему по адресу: г. Нарьян-Мар, ул. Пионерская, д. 11, кв. 7;

- Истомину Михаилу Михайловичу, проживающему по адресу: г. Нарьян-Мар, ул. Ленина, д. 27, кв. 47;

- Сенокосову Григорию Степановичу, проживающему по адресу: г. Нарьян-Мар, ул. Ленина, д. 27 А, кв. 11 (2 бокса);
- Юдиной Нине Николаевне, проживающей по адресу: г. Нарьян-Мар, ул. Выучейского, д. 33, кв. 11;
- Дресвянкину Александру Павловичу, проживающему по адресу: г. Нарьян-Мар, ул. Ленина, д. 27 А, кв. 6;
- Павленко Дмитрию Васильевичу, проживающему по адресу: г. Нарьян-Мар, ул. 60 лет СССР, д. 3, кв. 13;
- Балуцкому Леониду Алексеевичу, проживающему по адресу: г. Нарьян-Мар, ул. Ленина, д. 31 А, кв. 45;
- Бурданову Игорю Алексеевичу, проживающему по адресу: г. Нарьян-Мар, ул. Ленина, д. 29 Б, кв. 4;
- Хлыбову Николаю Сергеевичу, проживающему по адресу: г. Нарьян-Мар, ул. Октябрьская, д. 17, кв. 1;
- Сядейскому Тихону Ивановичу, проживающему по адресу: г. Нарьян-Мар, ул. Меньшикова, д. 13, кв. 28.

Кадастровый номер: 83:00:05 00 11:0046.  
Квартал – 11, участок – 17.

3. Обязать граждан:

3.1. использовать земельный участок по целевому назначению с соблюдением экологических требований;

3.2. заключить договор аренды земельного участка площадью 356 кв.м. и получить землеустроительное дело в управлении имущественных и земельных отношений Администрации МО "Городской округ "Город Нарьян-Мар";

И.о. главы Администрации  
города Нарьян-Мара


В.Ф.Бельков



Регистрационный № заявления
<u>23/08-01-1605</u>
Дата регистрации " <u>9</u> " <u>06.2008</u> г.
Подпись <u>И.И. Зигурова</u>
ФИО должностного лица



ПОДЛИННИК ПРЕДЪЯВЛЕН
Подпись <u>В.Ф. Бельков</u>
<u>Зигурова И.И.</u>
ФИО должностного лица



 Граница земельного участка, установленная (уточненная) при проведении землеустроительных работ  
 Границы участков по сведениям ГЗК  
 Границы квартала

✓✓  
110



 Граница земельного участка, установленная (уточненная) при проведении землеустроительных работ  
 Границы участков по сведениям ГЗК  
 Границы квартала





РОССИЙСКАЯ ФЕДЕРАЦИЯ

Мэр города Нарьян-Мара

## ПОСТАНОВЛЕНИЕ

от " 10 " 02.2003г. № 159  
г. Нарьян-Мар

Об изъятии у Управления ЖКХ г. Нарьян-Мара и предоставлении земельного участка Огаркову В.С. под строительство индивидуального гаража по ул. Октябрьская в районе д. 13.

Рассмотрев представленные комитетом по земельным ресурсам и землеустройству г. Нарьян-Мара материалы и руководствуясь Земельным Кодексом РФ (статья 22), постановлением Нарьян-Марского городского Совета от 8 июня 1998г. № 93-п "О временном положении о порядке предоставления земельных участков под застройку на территории в г. Нарьян-Маре", Постановлением Правительства РФ от 07.08.2002г. № 576 "О порядке распоряжения земельными участками, находящимися в государственной собственности, до разграничения государственной собственности на землю" (Российская газета, № 148, 10.08.2002г.),

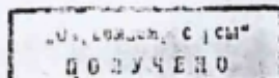
### ПОСТАНОВЛЯЮ:

1. Изъять из земель Управления жилищно-коммунальным хозяйством г. Нарьян-Мара, ранее предоставленных на основании постановления Администрации г. Нарьян-Мара от 07.08.2000г. № 825 (жилфонд по ул. Октябрьская, д. 13), земельный участок площадью 30 кв.м. и предоставить Огаркову Вячеславу Семеновичу под строительство индивидуального гаража по ул. Октябрьская в районе д. 13 в границах, указанных в приложении № 1, в аренду сроком на 11 месяцев.

Категория земель – 1 В. Квартал – 11. Участок – 57.

2. Изъять из земель Управления жилищно-коммунальным хозяйством г. Нарьян-Мара, ранее предоставленных на основании постановления Администрации г. Нарьян-Мара от 20.11.2000г. № 1178 (жилфонд пер. Рыбачкий, д. 20), земельный участок площадью 22 кв.м. и предоставить Огаркову Вячеславу Семеновичу (к участку, указанному в п. 1) под строительство индивидуального гаража по ул. Октябрьская в районе д. 13 в границах, указанных в приложении № 1, в аренду сроком на 11 месяцев.

3. Обязать Огаркова В.С., проживающего по адресу: г. Нарьян-Мар, ул. Октябрьская, д. 13, кв. 11:



Вид сверху

М 1:50 см

3.1. - использовать земельный участок по целевому назначению с выполнением экологических требований;

3.2. - получить землеустроительное дело в комитете по земельным ресурсам и землеустройству НАО в течение месяца со дня принятия постановления;

3.3 - заключить Договор аренды земельного участка общей площадью 52 кв.м. в Администрации МО "Город Нарьян-Мар" в течение месяца со дня принятия постановления;

3.4. - к строительству гаража приступить после предоставления проекта гаража и оформления разрешения на строительство в отделе архитектуры и градостроительства Администрации МО "Город Нарьян-Мар";


3.5 - в течение срока аренды предоставить межевое дело в комитет по земельным ресурсам и землеустройству г. Нарьян-Мара.

Мэр города Нарьян-Мара



Ю.В. Родионовский

исп. Комаров А.Н.  
тел. 4-31-89



М.А. Крюков





2 2

РОССИЙСКАЯ ФЕДЕРАЦИЯ

Администрация МО "Город Нарьян-Мар"

ПОСТАНОВЛЕНИЕ

от "05" 07.2005 № 798  
г. Нарьян-Мар

ЗАРЕГИСТРИРОВАНО

№ 83/06-766...

"21" июля 2006г.

О предварительном согласовании Курочкину А.А.  
места размещения объекта под строительство гаража  
по ул. Октябрьская в районе д. 17

Рассмотрев представленный "Акт выбора земельного участка для размещения  
объекта" от 07.02.2005г. и руководствуясь Земельным Кодексом РФ (статья 31),

ПОСТАНОВЛЯЮ:

1. Утвердить Акт от 07.02.2005г. земельного участка для размещения объекта под  
строительство гаража по ул. Октябрьская в районе д. 17.

2. Согласовать предварительно Курочкину Александру Александровичу место  
размещения объекта на земельном участке площадью 48 кв.м. под строительство гаража по  
ул. Октябрьская в районе д. 17.

Категория земель – 1В. Квартал – 11, участок – 69.

3. Обязать Курочкина А.А., проживающего по адресу: г. Нарьян-Мар, ул.  
Октябрьская, д. 11, кв. 4:

3.1. - в срок до трех лет со дня принятия данного постановления провести межевание  
земельного участка, предоставить кадастровую карту земельного участка.

Основание: Земельный Кодекс РФ, статья 31.

4. Отвод земельного участка под строительство гаража по ул. Октябрьская в районе  
д. 17 выполнить согласно действующему земельному законодательству.

И.о. главы Администрации  
МО "Город Нарьян-Мар"



А.И. Лутовинов

ПОДЛИННИК ПРЕДЪЯВЛЕН

Подпись

*Григорьев С.В.*  
И.О. должностного лица



РОССИЙСКАЯ ФЕДЕРАЦИЯ

Глава городского округа "Город Нарьян-Мар"

## ПОСТАНОВЛЕНИЕ

от "19" 12.2005 № 137  
г. Нарьян-Мар

1050

О продлении срока аренды земельного участка  
Журавлеву В.И. под строительство индивидуального  
гаража по ул. Октябрьская в районе д.13.

Рассмотрев представленные материалы и руководствуясь Земельным Кодексом РФ (статья 22), постановлением Нарьян-Марского городского Совета от 8 июня 1998г. № 93-п "О временном положении о порядке предоставления земельных участков под застройку на территории в г. Нарьян-Маре", постановлением Правительства РФ от 07.08.2002г. № 576 "О порядке распоряжения земельными участками, находящимися в государственной собственности, до разграничения государственной собственности на землю" (Российская газета, № 148, 10.08.2002г.),

### ПОСТАНОВЛЯЮ:

1. Продлить с 01.12.2005г. по 31.10.2006г. Журавлеву Владимиру Ивановичу срок аренды земельного участка площадью 52 кв.м., ранее предоставленного на основании постановления Администрации МО "Город Нарьян-Мар" от 02.02.2005г. № 120, под строительство индивидуального гаража по ул. Октябрьская в районе д.13 в границах, указанных в приложении 1.

Категория земель – 1В. Квартал – 11. Участок – 55.

✓ 2. Обязать Журавлева В.И., проживающего по адресу: г. Нарьян-Мар, ул. Октябрьская, д. 13, кв.1:

2.1. - использовать земельный участок по целевому назначению с соблюдением экологических требований;

2.2. - заключить Договор аренды земельного участка площадью 52 кв.м. и получить землеустроительное дело в комитете по управлению муниципальным имуществом администрации МО "Город Нарьян-Мар";

2.3. – в течение срока аренды предоставить межевое дело и кадастровую карту в Комитет по управлению муниципальным имуществом Администрации МО "Город Нарьян-Мар".

3. Применить с 11.02.2006г. к арендной плате коэффициент 3 за превышение нормативной продолжительности строительства.

4. Договор аренды № 46 от 04.02.2005г., зарегистрированный на Журавлева В.И. в Администрации МО "Город Нарьян-Мар", считать утратившим силу с 01.12.2005г.

Глава городского округа,  
мэр города Нарьян-Мара

Л.И. Саблин



2 9

РОССИЙСКАЯ ФЕДЕРАЦИЯ

Администрация МО "Городской округ "Город Нарьян-Мар"

## ПОСТАНОВЛЕНИЕ

от "11" 10.2006 № 1213  
г. Нарьян-Мар

О внесении изменений в постановление  
Мэра города Нарьян-Мара от 21.09.2004г.  
№ 1141 " О предоставлении земельного участка  
Ледкову И.Е. под строительство гаража  
по ул. Октябрьская в районе д. 17"

ЗАРЕГИСТРИРОВАНО

№ 83/06-1213

"30" ноября 2006г

Рассмотрев постановление Мэра города Нарьян-Мара от 21.09.2004г. № 1141 "О предоставлении земельного участка Ледкову И.Е. под строительство гаража по ул. Октябрьская в районе д.17",

### ПОСТАНОВЛЯЮ:

В постановление Мэра города Нарьян-Мара от 21.09.2004г. № 1141 "О предоставлении земельного участка Ледкову И.Е. под строительство гаража по ул. Октябрьская в районе д. 17" внести следующие изменения:

1. В пункте 1 слова "...площадью 8 кв.м...." заменить словами "...площадью 13 кв.м....".
2. В пункте 2 слова "...площадью 40 кв.м...." заменить словами "...площадью 31 кв.м....".
3. В подпункте 3.3. слова "...площадью 48 кв.м...." заменить словами "...площадью 44 кв.м....".
4. Заключить дополнительное соглашение к договору аренды земельного участка от 07.10.2005г. № 447.

Глава города Нарьян-Мара



*Л.И. Саблин*

Л.И. Саблин

ПОДЛИННИК ПРЕДЪЯВЛЕН

Подпись

*Ледкова И.Е.*

ФИО должностного лица

2

РОССИЙСКАЯ ФЕДЕРАЦИЯ  
ГЛАВА АДМИНИСТРАЦИИ  
г. Нарьян-Мара Ненецкого автономного округа

ПОСТАНОВЛЕНИЕ

от 25.10.93г. № 790

г. Нарьян-Мар

ЗАРЕГИСТРИРОВАНО

№83/07-02-1118

"20" июля 2007г

С предоставлением земельного участка Свикиной О.М для строительства индивидуального гаража в районе котельной № 1.

Рассмотрев представленные материалы и руководствуясь ст.30 Земельного Кодекса РСФСР, ПОСТАНОВЛЯЮ:

1. Предоставить земельный участок Свикиной Ольге Михайловне для строительства индивидуального гаража в районе котельной № 1 согласно прилагаемой выкопировки в пожизненное наследуемое владение площадью 40м2.
2. Гр.Свикиной О.М получить в комитете по земельной реформе и землеустройству г.Нарьян-Мара свидетельство на право пользования земельным участком.
3. Отделу архитектуры администрации г.Нарьян-Мара провести землеустроительные работы по ограничению земельного участка.
4. Обязать гр.Свикину О.М получить в отделе архитектуры администраций г.Нарьян-Мара разрешение на строительство индивидуального гаража.

Глава администрации  
г. Нарьян-Мара

Исп.Щеснёвская Е.В.  
ИГ-9.



*Handwritten signature/initials*

Н.А.Фомин	
ПОДЛИННИК ПРЕДЪЯВЛЕН	
Подпись	<i>Handwritten signature</i>
Исполнительный лист	

Юлия Воронина  
руководитель аппарата  
главы администрации  
Городской округ  
Нарьян-Мар



*Handwritten signature/initials*

21.06.07

Зак. 3034

3

№ 0-1-4-000313

### СВИДЕТЕЛЬСТВО

на право собственности пожизненного наследуемого владения  
бессрочного (постоянного) пользования землей,

Свидетельство выдано Гаражно-строительному кооперативу  
наименование или фамилия, имя, отчество

"Лур"

собственника земли, землепользователя, его местоположение или адрес

в том, что указанному собственнику, землепользователю решением  
от 19 08 93 г. № 630 главы администрации  
наименование органа

г. Нарьян-Мара для строительства  
местной администрации целевое назначение использования земель

гаражей

предоставлено:

Вид поль- зова- ния землей	Всего, гект.	В т. ч. с/х угодий	Из них					прочих угодий гект.
			пашни	многол. насажд.	залежей	сено- косов	пастбищ	
в бессроч- ное (по- стоянное) пользо- вание	418							418
пожизненное наследуемое владение	455							455
Итого:	873							873

Свидетельство составлено в двух экземплярах, из которых первый выдан

пред. Сергееву Александру Прокопьевичу

наименование или ф., и., о. собственника земли, землепользователя

второй хранится в комитете по земельным ресурсам г. Нарьян-Мара

Свидетельство является временным документом и действует до выдачи  
государственного акта на право собственности на землю, бессрочное (по-  
стоянное) пользование землей.

М. П.   
подпись

Комитет по земельной реформе и  
земельным ресурсам

г. Нарьян-Мара

Дата выдачи свидетельства

26 08 19 93 г.

пред. Протопопов В.И.

должность, ф., и., о.

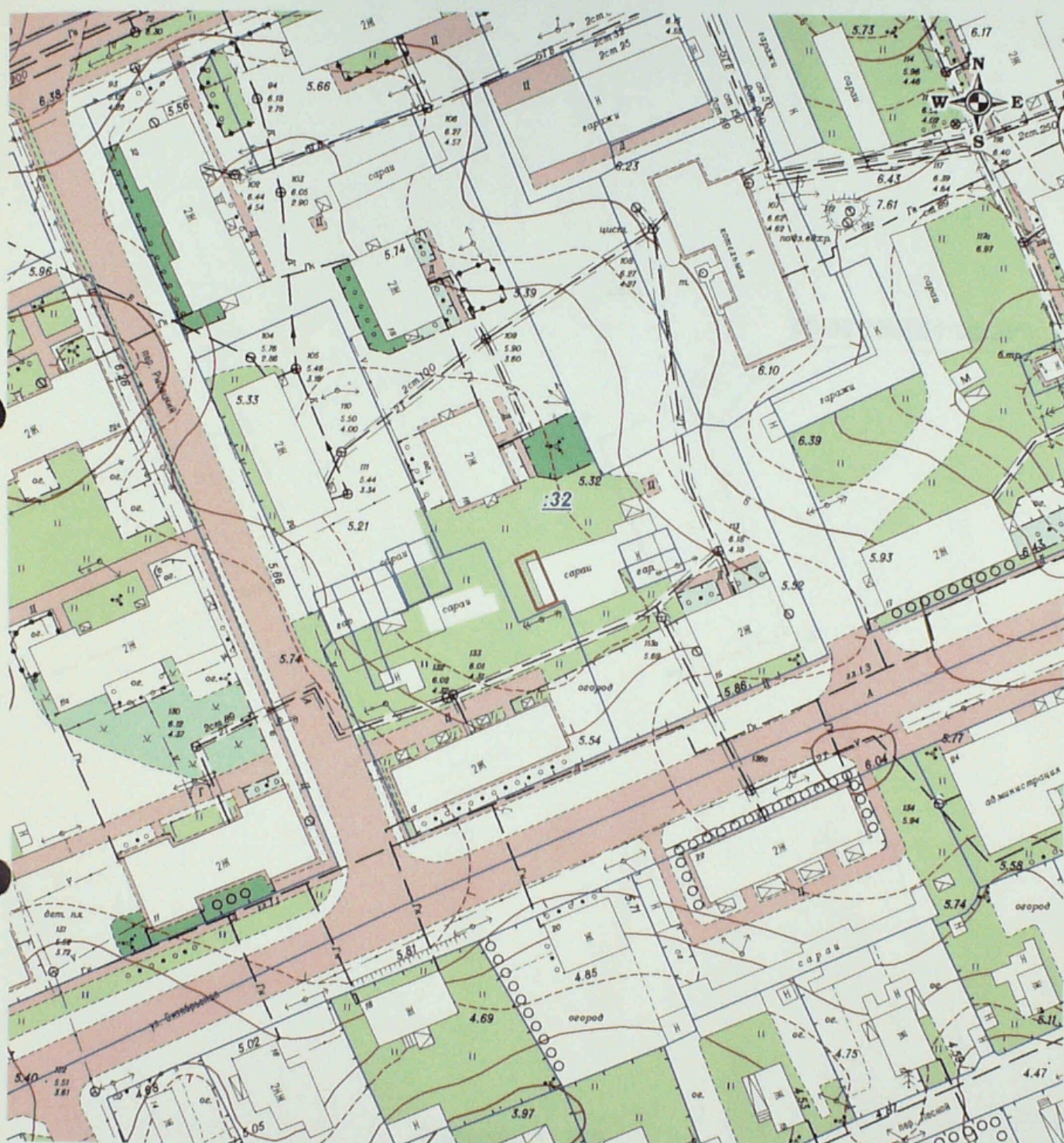
Нарьян-марская тип., зак. 907, тип. 3000, 26.03.92.



# МЕЖЕВОЙ ПЛАН

## Схема расположения земельного участка

Лист 10



### Условные обозначения:

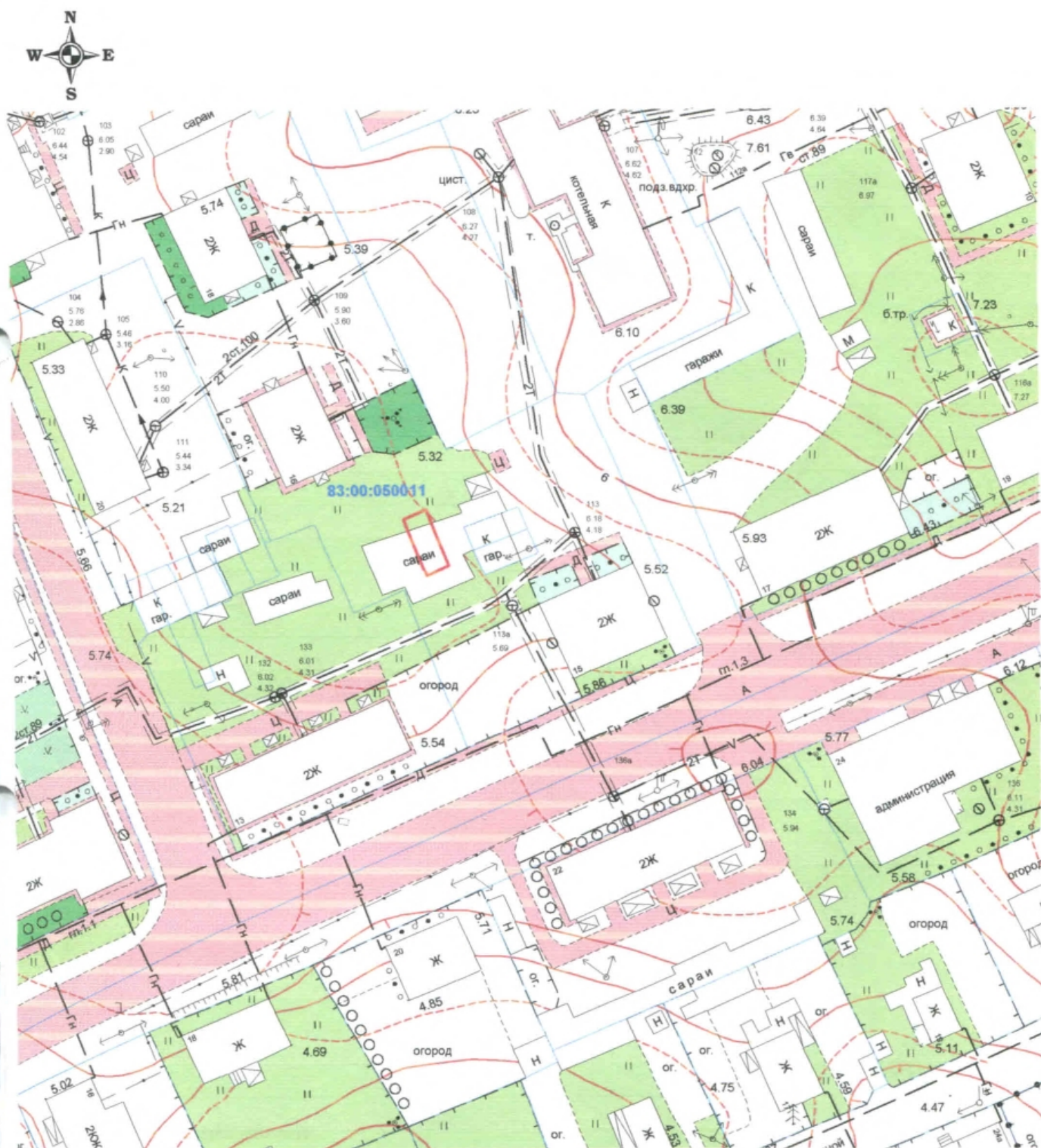
- - кадастровые границы земельных участков;
- - границы испрашиваемого земельного участка;
- :601 - кадастровые номера земельных участков.



## МЕЖЕВОЙ ПЛАН

### Схема расположения земельного участка

Лист \_\_\_\_\_



**Условные обозначения:**

— граница земельного участка

\_\_\_\_\_ кадастровые границы участков

**Масштаб 1: 1000**

Условные обозначения  
Представлены на листе 44



[illegible]

Масштаб 1:2500

Условные обозначения:



-  Граница земельного участка, установленная (уточненная) при проведении землеустроительных работ  
 Границы участков по сведениям ГЗК  
 Границы квартала

Схема расположения земельного участка



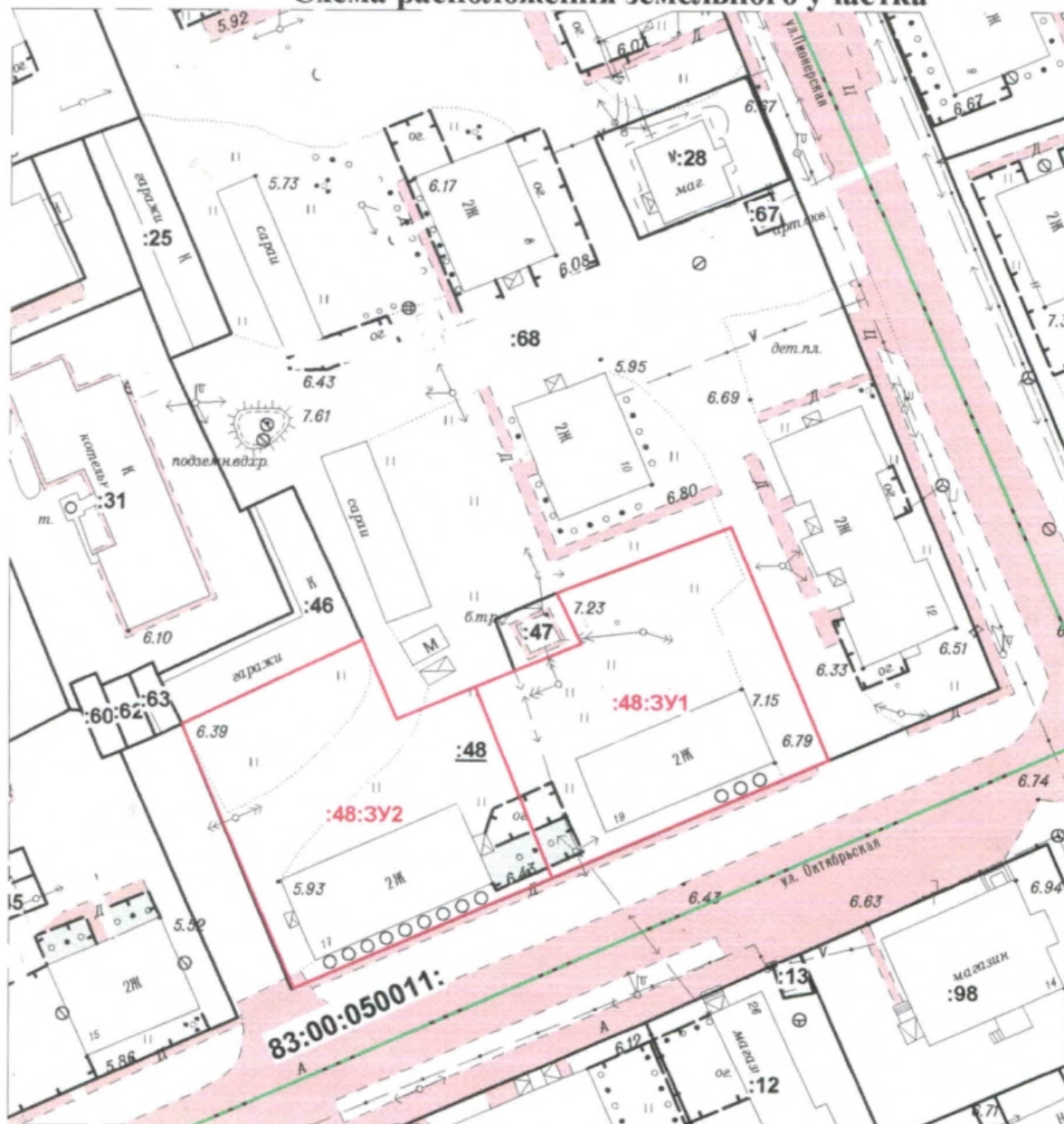
Масштаб 1:1000

Условные обозначения:

- Граница земельного участка, установленная (уточненная) при проведении землеустроительных работ
- Границы участков по сведениям ГЗК
- Границы квартала



Схема расположения земельного участка



Масштаб 1:1000

Условные обозначения:

- Граница земельного участка, установленная (уточненная) при проведении землеустроительных работ
- Границы участков по сведениям ГЗК

## Схема расположения земельного участка



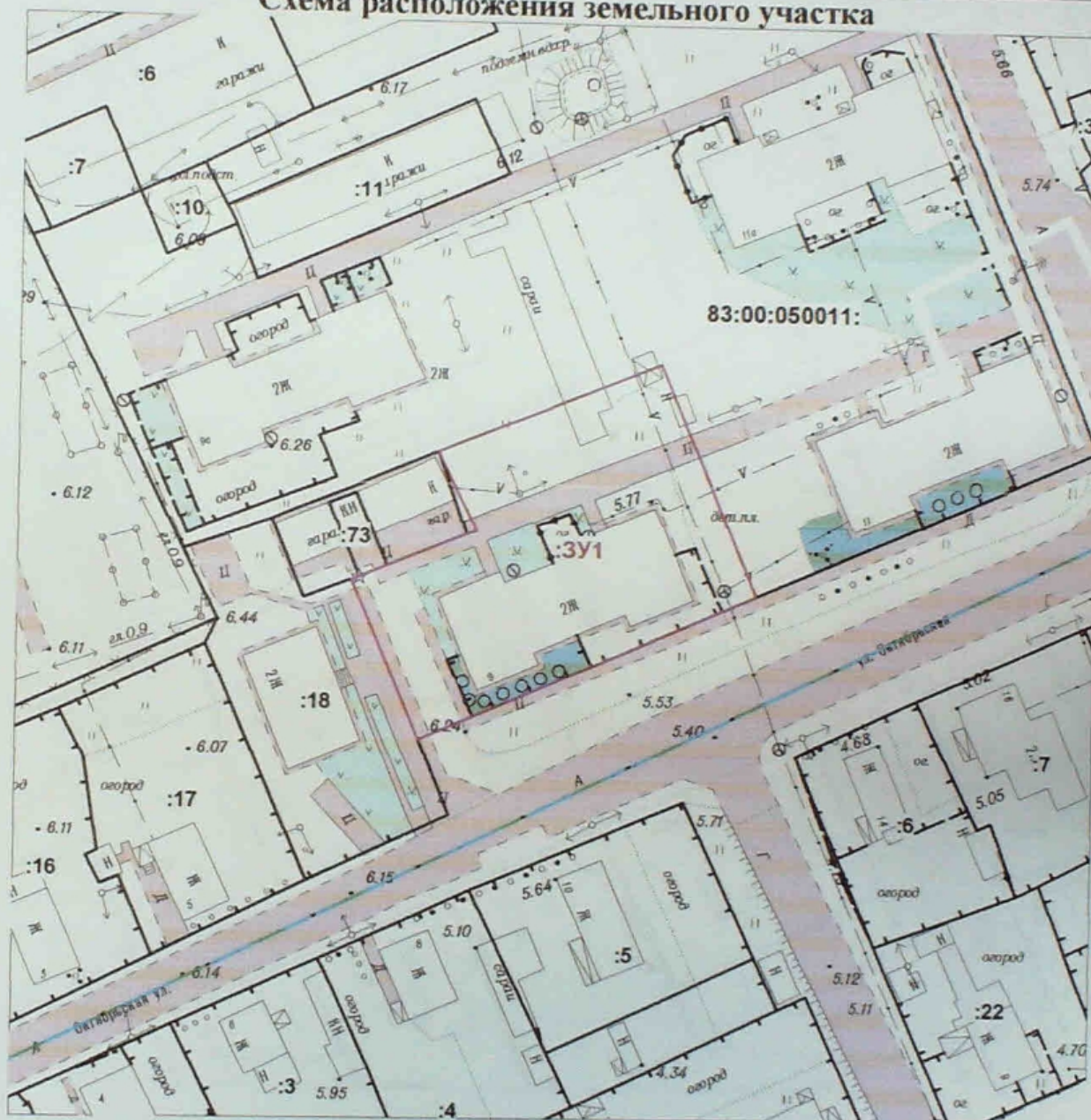
Масштаб 1:1500

Условные обозначения:

- Граница земельного участка, установленная (уточненная)  
при проведении землеустроительных работ
- Границы участков по сведениям ГЗК



## Схема расположения земельного участка



Масштаб 1:1000

## Условные обозначения:

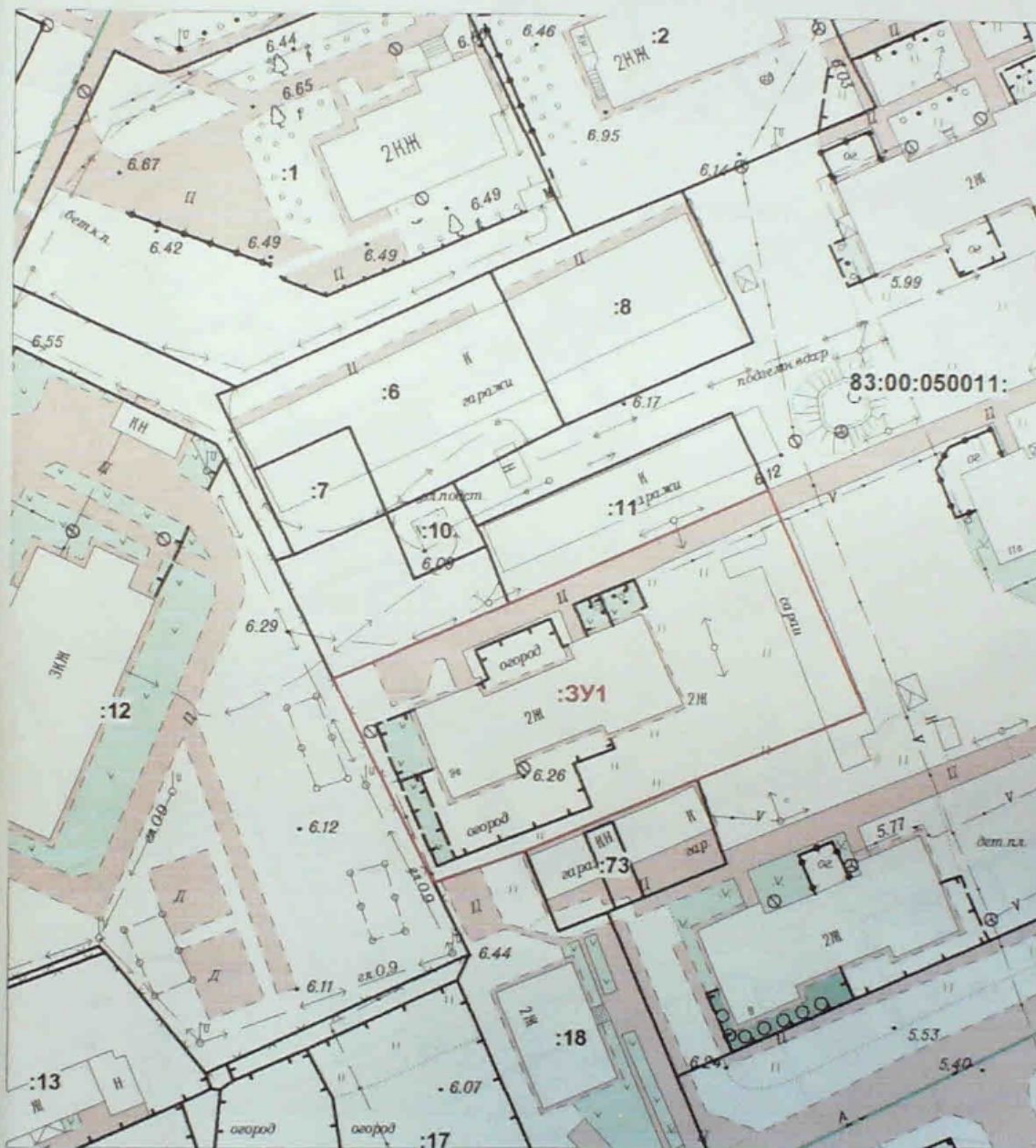
- Граница земельного участка, установленная (уточненная) при проведении землеустроительных работ
- Границы участков по сведениям ГЗК
- Границы квартала



# МЕЖЕВОЙ ПЛАН

## Схема расположения земельного участка

Лист № 9



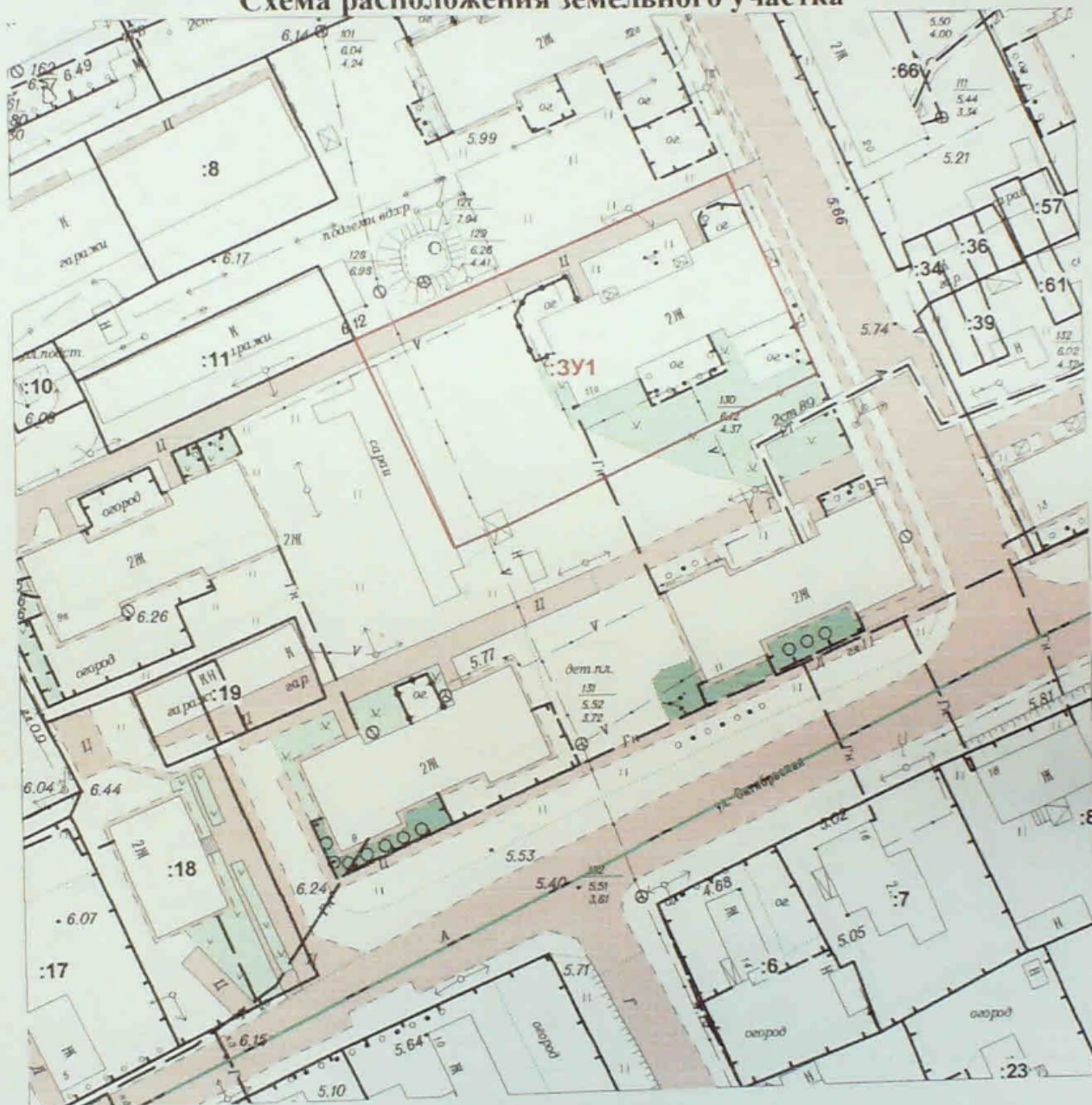
Масштаб 1:1000

Условные обозначения:

- Граница земельного участка, установленная (уточненная) при проведении землеустроительных работ
- Границы участков по сведениям ГЗК
- Границы квартала



Схема расположения земельного участка



Масштаб 1:1000

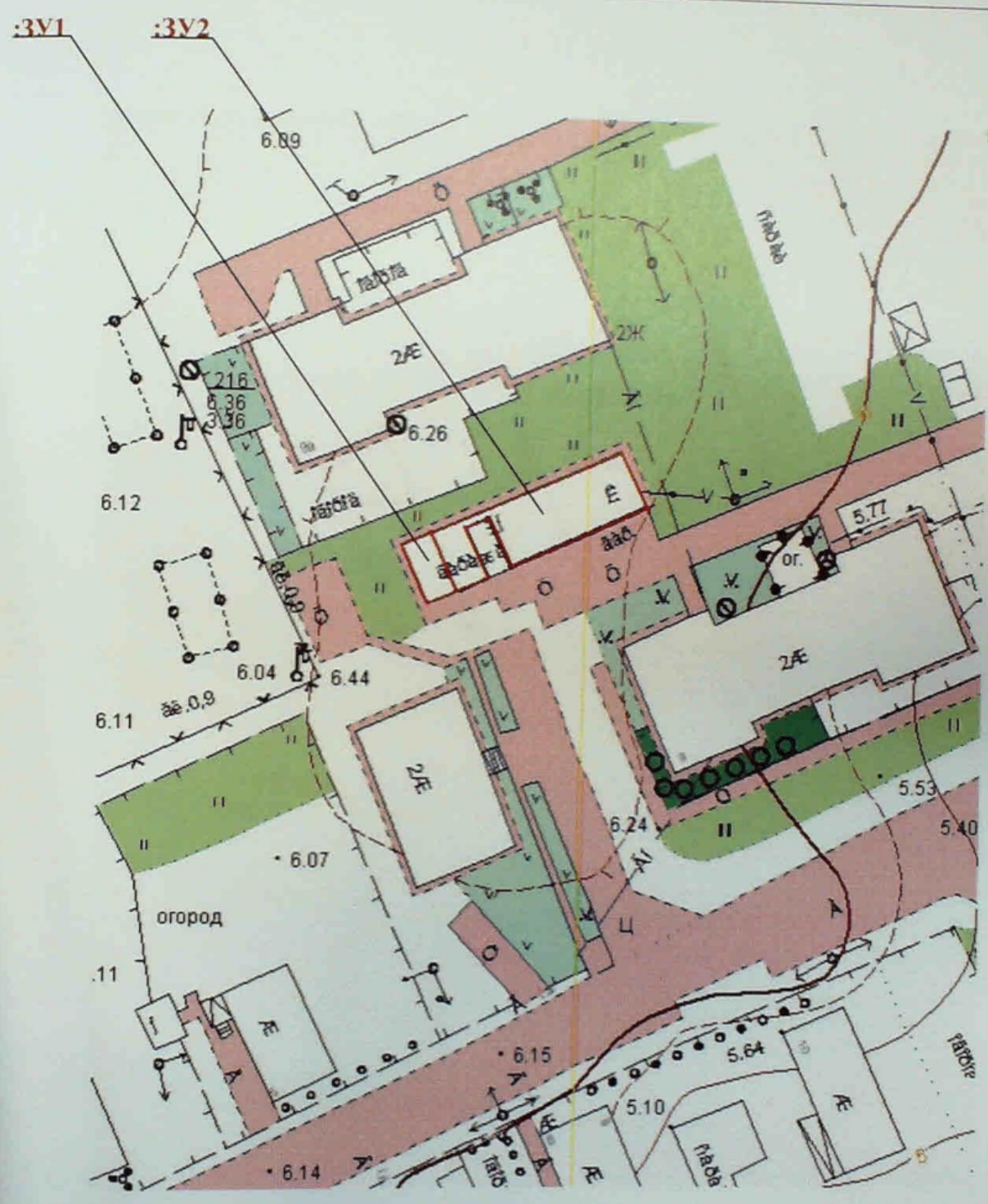
Условные обозначения:

- Граница земельного участка, установленная (уточненная) при проведении землеустроительных работ
- Границы участков по сведениям ГЗК
- Границы квартала



# МЕЖЕВОЙ ПЛАН

## Схема расположения земельных участков



Условные обозначения:

Условные обозначения  
Представлены на листе

**Филиал публично-правовой компании «Роскадастр» по Архангельской области и Ненецкому автономному округу**

Кому: Виард Елене Юрьевне  
163046, обл. Архангельская,  
г. Архангельск, пр-кт Новгородский,  
д. 164, кв. 213  
Контактные данные:  
тел. +7(950)6600797  
эл. почта [Elenamyasina@mail.ru](mailto:Elenamyasina@mail.ru)

**Справка  
о наличии землеустроительной документации в государственном фонде  
данных, полученных в результате проведения землеустройства**

**от 18.05.2026 № ГФДЗ-20260518-39651613230-3**

Настоящая справка выдана Виард Елене Юрьевне по заявлению от 18.05.2026 № 7370943083 о том, что в государственном фонде данных, полученных в результате проведения землеустройства, филиала ППК «Роскадастр» по Архангельской области и Ненецкому автономному округу (далее – Филиал), находится на хранении землеустроительная документация по земельным участкам расположенным - Ненецкий автономный округ, г. Нарьян - Мар:

<b>Вид землеустроительно й документации</b>	<b>Наименование землеустроительной документации</b>	<b>Инвентарный номер</b>
Землеустроительное дело	Управление ЖКХ г. Нарьян-Мара жилой фонд ул. Ленина, д.28	3-О/10989
Землеустроительное дело	ИП Чернев Олег Валерьевич временная торговая точка(магазин "Белые ночи") ул. Пионерская, 6а	3-О/8934
Землеустроительное дело	Управление ЖКХ г. Нарьян-Мара жилой фонд ул. Пионерская, д.10	3-О/11139
Землеустроительное дело	Слезкин Игорь Васильевич пер. Рыбацкий, (район д. 20) строительство индивидуального гаража	3-О/6733
Землеустроительное дело	Покуса Николай Ильич пер. Рыбацкий, район котельной № 1 строительство гаража	3-О/6735
Землеустроительное дело	Фролова Людмила Леонидовна ул. Октябрьская, район д.15 строительство гаража	3-О/7232
Землеустроительное дело	по установлению на местности границ земельного участка под строительство	83-2602-О

	индивидуального гаража Ануфриева В.Ф., НАО, г. Нарьян-Мар, ул. Октябрьская, р-н д. №15	
Землеустроительное дело	МУП Служба "Заказчика" по ЖКУ г.Нарьян-Мара жилфонд ул. Пионерская, 6, 8, 10, 12	3-О/9492
Землеустроительное дело	ГСК "Поиск-1" гаражи ул. Октябрьская, 9а	3-О/8484
Землеустроительное дело	ГСК "Вираз" под гаражи ул. Октябрьская, район д.9	3-О/8491

Землеустроительная документация на земельные участки с кадастровыми номерами: 83:00:050011:11, 83:00:050011:14, 83:00:050011:15, 83:00:050011:16, 83:00:050011:17, 83:00:050011:21, 83:00:050011:23, 83:00:050011:26, 83:00:050011:27, 83:00:050011:36, 83:00:050011:38, 83:00:050011:4, 83:00:050011:433, 83:00:050011:44, 83:00:050011:450, 83:00:050011:46, 83:00:050011:485, 83:00:050011:52, 83:00:050011:55, 83:00:050011:57, 83:00:050011:6, 83:00:050011:60, 83:00:050011:61, 83:00:050011:62, 83:00:050011:63, 83:00:050011:7, 83:00:050011:70, 83:00:050011:72, 83:00:050011:73, 83:00:050011:734, 83:00:050011:735, 83:00:050011:74, 83:00:050011:746, 83:00:050011:75, 83:00:050011:76, 83:00:050011:77, 83:00:050011:78, 83:00:050011:79, 83:00:050011:80, 83:00:050011:81, 83:00:050011:82, 83:00:050011:84 в Филиале - отсутствует.

Исполнитель: Инженер отдела ведения архивов и фондов Филиала –  
Щипина Елена Николаевна, телефон 8(8182)22-90-02

Щипина Елена Николаевна  
18.05.2026

